País = España	Comunidad Autonomía = Euskadi	Provincia (**01**): Araba	Municipio = ***San Millán*** *(Galarreta)*

Zona (13): **Sierras de Altzania**	Tipo de monumento (04): **Monolito**	Nº. (**01**)	Nombre = **Aspoarri**	**Hilharriak** = **01-14-04-01**

COORDENADAS: Mapa 113 – II (Zegama). Escala 1: 25.000. **U**.**T**.**M**. Huso 30 T. = **X**: 553.058, **Y**: 4.754.240, **Z**: 1.232. **European 1979**.
Mapa 113 – II (Zegama). Escala 1: 25.000. **U**.**T**.**M**. Huso 30 T. = **X**: 552.955, **Y**: 4.754.031, **Z**: 1.232. **ETRS 89**.

ACCESO: Desde la población de Araia o de Zalduondo hay que ir por la carretera que está en malas condiciones y que se adentra hasta el aparcamiento de las antiguas perforaciones petrolíferas. Ascender por la pista de Zumarraundi que llega hasta las praderas de Urbia. Una vez llegados a la muga con Gipuzkoa que la pista empieza a descender, tenemos que seguir hacia el oeste y subir al monte Pinpil o Milpiribil para seguidamente descender hacia el sur hasta un pequeño rellano. El monolito se halla situado encima de un brote de grandes piedras, justamente en la parte sobresaliente de una arista que desciende fuertemente justamente donde el brezo y la árgoma se hacen presentes de una forma un tanto escandalosa.

DESCRIPCIÓN: **Monolito**. Situado sobre unas grandes rocas en la parte más alta de una arista rocosa con vistas excepcionales hacia la llanada.
Se trata de un bloque de arenisca que de alguna extraña manera ha quedado sobre el brote rocoso de una arista y que al ocupar un sitio tan privilegiado ha sido objeto de respeto, veneración y culto desde muy antiguo por los pastores que subían todos los años por la primavera a las praderas de Urbia.
Tiene unas medidas de 2,70m de largo, una media de un metro de ancho y un grosor entre 0,80m y 0,90m.
En la parte noroeste, en su lateral superior es donde se halla lo que Aranzadi, Barandiaran y Eguren llamaron aspa y que parece estar hecha por varios hoyos unidos entre sí por dos líneas incisas. Miden 16 centímetros de largo cada una.
En la otra parte del monolito, lado este hay dos pequeñas cazoletas hechas por la mano del hombre.
La primera cazoleta está a 0,50m de la parte alta y mide alrededor de 4 centímetros de diámetro con una profundidad de 6cms.
La segunda cazoleta se halla situada a 1,50m desde el norte en el mismo lado y mide 5cms de diámetro y 3cms de profundidad.
En la parte superior de este monolito por su lado noreste tiene una depresión circular que mide 0,27m de diámetro y en su parte central se eleva a modo de un pequeño volcán suponemos que esto es un fenómeno natural y no está realizado por el hombre. A su lado hay una gran cruz que parece haber sido realizada de la misma manera que el aspa que vieron los tres expertos y que mide 20 centímetros de largo, en este caso es una cruz y no un aspa y a la vez es algo más grande. Se le notan perfectamente sobre todo por los extremos, las redondeces producidas para hacer estos grabados. Es posible que los líquenes estén ocultando más grabados en la parte superior de esta mítica y respetada piedra, hoy desconocida por todos.
El material empleado es arenisca, existentes en la zona.

HISTORIA: Localizado por Telésforo **Aranzadi** Unamuno, José Miguel **Barandiaran** Ayerbe y Enrique **Eguren** Bengoa, el 19 de agosto de 1.918. No ha sido excavado hasta la fecha y a su vez está poco estudiado.

BIBLIOGRAFIA:
1.919 **Aranzadi**, Telésforo de – **Barandiaran** Ayerbe, José Miguel de – **Eguren**, Enrique de.
Exploración de seis dólmenes de la sierra de Aizkorri. **Euskalerriaren Alde**. Donostia, pp. 251-252.
1.975 **Aranzadi**, Telésforo de – **Barandiaran** Ayerbe, José Miguel de – **Eguren**, Enrique de.
Exploración de seis dólmenes de la sierra de Aizkorri. **Obras completas**. Tomo **7**. Donostia, pp. 267-268.

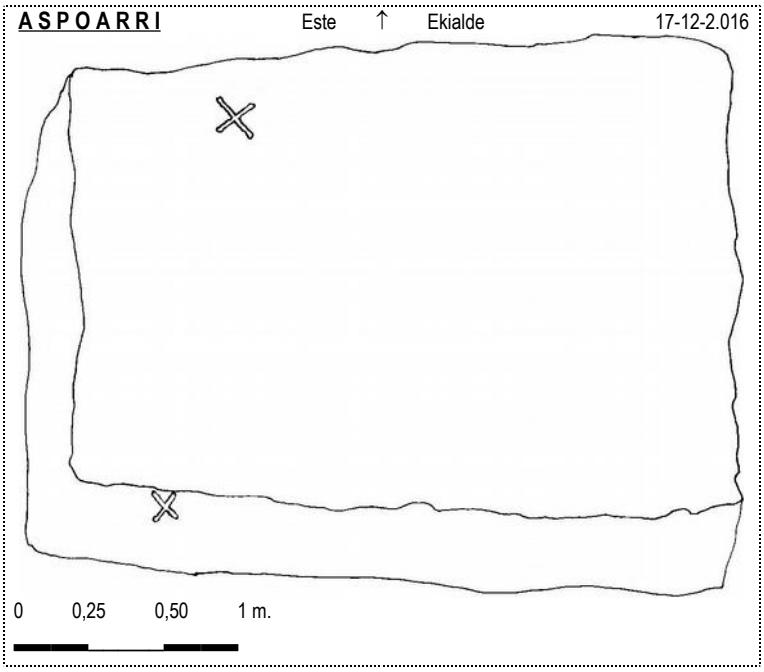

País = **España**	Comunidad Autonomía = **Euskadi**	Provincia (**01**): **Araba**	Municipio = ***San Millán*** *(Galarreta)*

Zona (13): **Sierras de Altzania**	Tipo de monumento (04): **Monolito**	Nº. (**01**)	Nombre = **Aspoarri**	**Hilharriak** = **01-14-04-01**

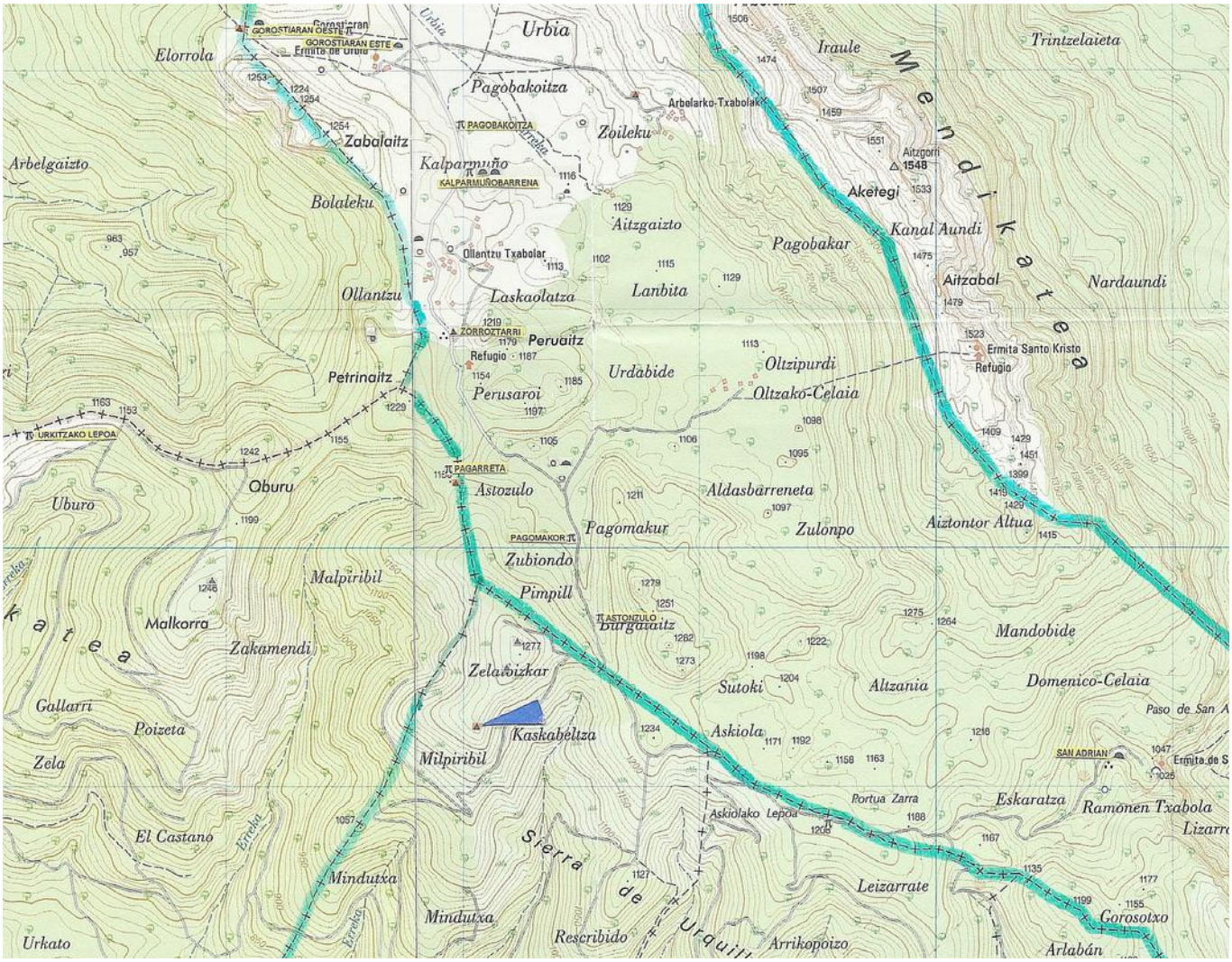

País = **España**	Comunidad Autonomía = **Euskadi**	Provincia (**01**): **Araba**	Municipio = ***San Millán*** *(Galarreta)*

Zona (13): **Sierras de Altzania**	Tipo de monumento (04): **Monolito**	Nº. (**01**)	Nombre = **Aspoarri**	**Hilharriak** = **01-14-04-01**

País = España	Comunidad Autonomía = Euskadi	Provincia (01): Araba	Municipio = San Millán (Galarreta)

Zona (13): Sierras de Altzania	Tipo de monumento (04): Monolito	Nº. (01)	Nombre = Aspoarri	Hilharriak = 01-14-04-01

1.919 **Aranzadi**, Telésforo de – **Barandiaran** Ayerbe, José Miguel de – **Eguren**, Enrique de.
Exploración de seis dólmenes de la sierra de Aizkorri. **Euskalerriaren Alde**. Donostia, pp. 251-252.

Aspoarri

Vamos a ver otra piedra, llamada ***Aspoarri***. El camino es bastante largo, y a ratos difícil, por lo espeso del bosque de hayas y los brezales que hay que atravesar.

Comentando la leyenda de *Zorrotzarri* se entretienen nuestros ánimos, mientras avanzamos hacia Pinpill, montaña situada en la sierra se San Adrián en la jurisdicción de Galarreta (Álava). Después de una hora de jornada, llegamos a su falda occidental. Aquí podemos alentar algo. ***Aspoarri***, que se asienta en la vertiente S. SW., se halla cerca, a pocos pasos. Damos ya vista a los llanos de Vitoria y Salvatierra, con su innumerable séquito de pueblecillos.

Aspoarri es una de tantas piedras que, por la denudación o desmoronamiento de las rocas que la rodeaban, o por que se ha deslizado desde un sitio más elevado, ha quedado encima de las peñas areniscas que constituyen el subsuelo y por su forma y asiento parece que ha de balancearse. Según el barómetro, estamos a 1.200 metros sobre el nivel del mar.

Las dimensiones de su cara superior, mucho mayor que la superficie de su base, son las que se señalan en la figura 2.

No está horizontal, sino muy inclinada; más elevada por el lado N. que por el S. En el extremo NW. tiene una marca en forma de aspa, formada por varios hoyos unidos entre sí por dos líneas incisas: por esta razón tal vez le fue impuesto el nombre de Aspoarri. Es de notar que los pastores no conocían esta marca.

Cerca del extremo SW. hay otra piedra de gran tamaño que presenta dos marcas producidas al afilar algún arma o instrumento: son parecidas (aunque mayores) a las de *Zorrotzarri*.

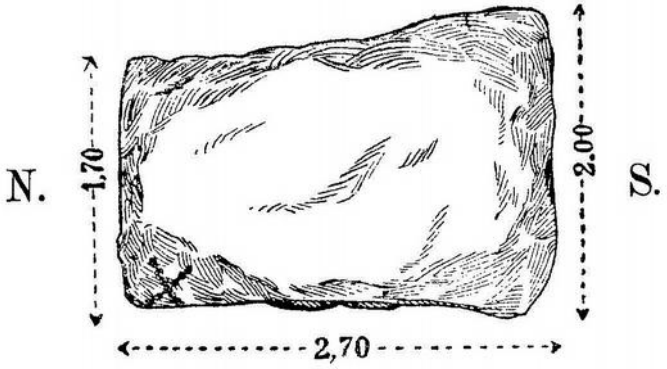

Figura 2. **Aspoarri**.

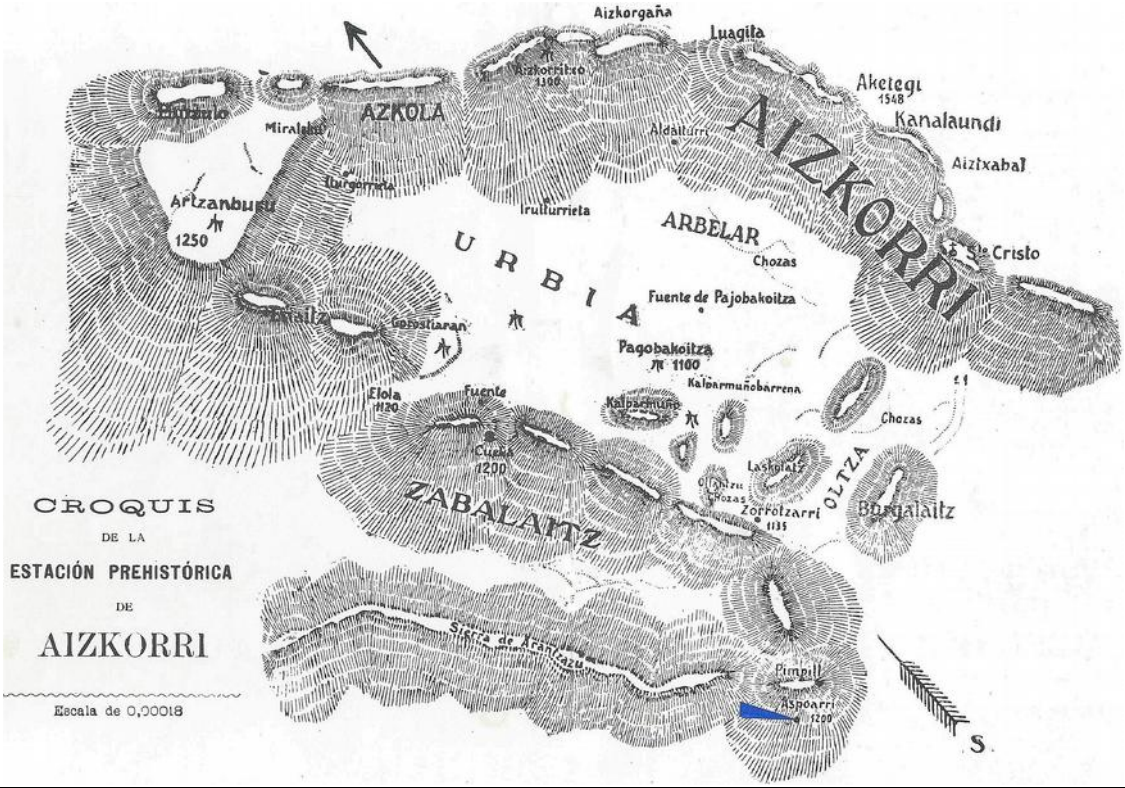

1.975 **Aranzadi**, Telesforo de – **Barandiaran** Ayerbe, José Miguel de – **Eguren**, Enrique de.
Exploración de seis dólmenes de la sierra de Aizkorri. **Obras completas**. Tomo **7**. Donostia, pp. 267-268.

Aspoarri

Vamos a ver otra piedra, llamada ***Aspoarri***. El camino es bastante largo, y a ratos difícil, por lo espeso del bosque de hayas y los brezales que hay que atravesar.

Comentando la leyenda de *Zorrotzarri* se entretienen nuestros ánimos, mientras avanzamos hacia Pinpill, montaña situada en la sierra se San Adrián en la jurisdicción de Galarreta (Álava). Después de una hora de jornada, llegamos a su falda occidental. Aquí podemos alentar algo. ***Aspoarri***, que se asienta en la vertiente S. SW., se halla cerca, a pocos pasos. Damos ya vista a los llanos de Vitoria y Salvatierra, con su innumerable séquito de pueblecillos.

Aspoarri es una de tantas piedras que, por la denudación o desmoronamiento de las rocas que la rodeaban, o por que se ha deslizado desde un sitio más elevado, ha quedado encima de las peñas areniscas que constituyen el subsuelo y por su forma y asiento parece que ha de balancearse. Según el barómetro, estamos a 1.200 metros sobre el nivel del mar.

Las dimensiones de su cara superior, mucho mayor que la superficie de su base, son las que se señalan en la figura 2.

No está horizontal, sino muy inclinada; más elevada por el lado N. que por el S. En el extremo NW. tiene una marca en forma de aspa, formada por varios hoyos unidos entre sí por dos líneas incisas: por esta razón tal vez le fue impuesto el nombre de Aspoarri. Es de notar que los pastores no conocían esta marca.

Cerca del extremo SW. hay otra piedra de gran tamaño que presenta dos marcas producidas al afilar algún arma o instrumento: son parecidas (aunque mayores) a las de *Zorrotzarri*.

Norte ↑

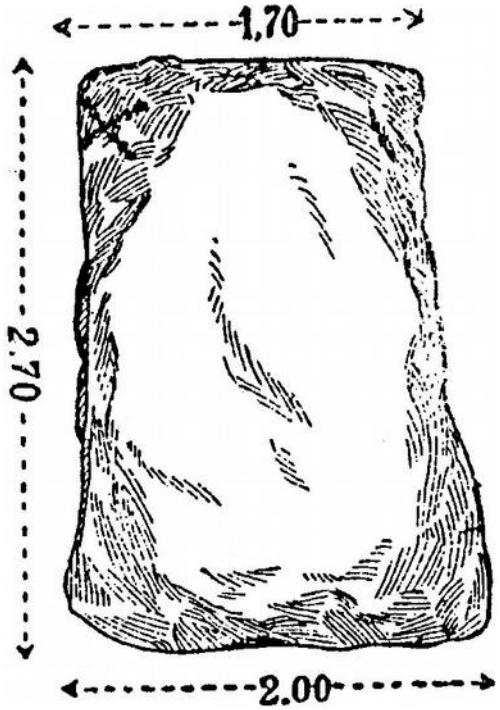

Figura 2. **Aspoarri**.