

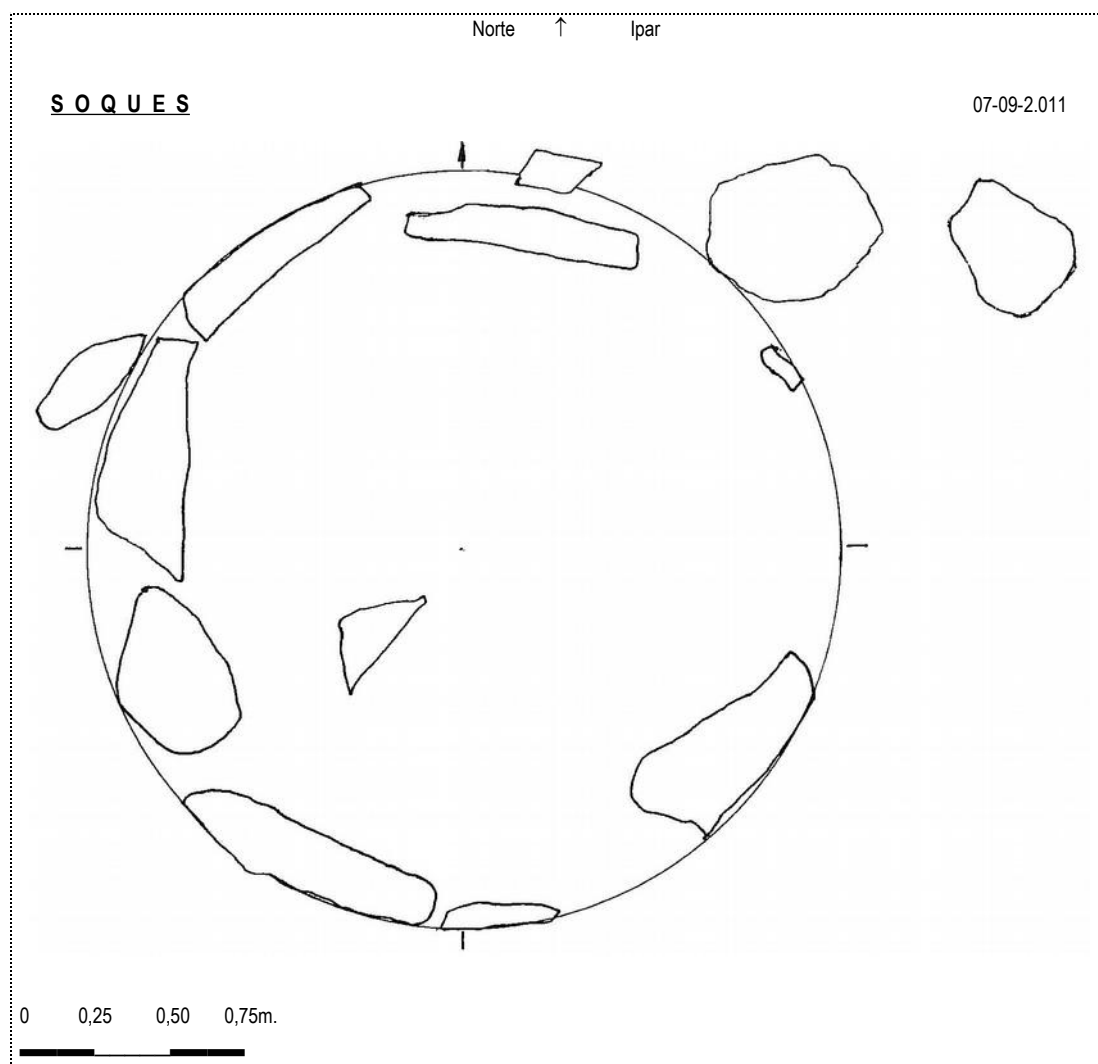
COORDENADAS: Mapa **1547 OT** (Ossau- Valle d'Aspe). Escala 1: 25.000. U.T.M. **Huso 30 T.** = X: 713.740, Y: 4.745.896, Z: 1.395. **WGS 84.**
U.T.M. **Huso 30 T.** = X: 713.844, Y: 4.746.105, Z: 1.395. **European 1979.**

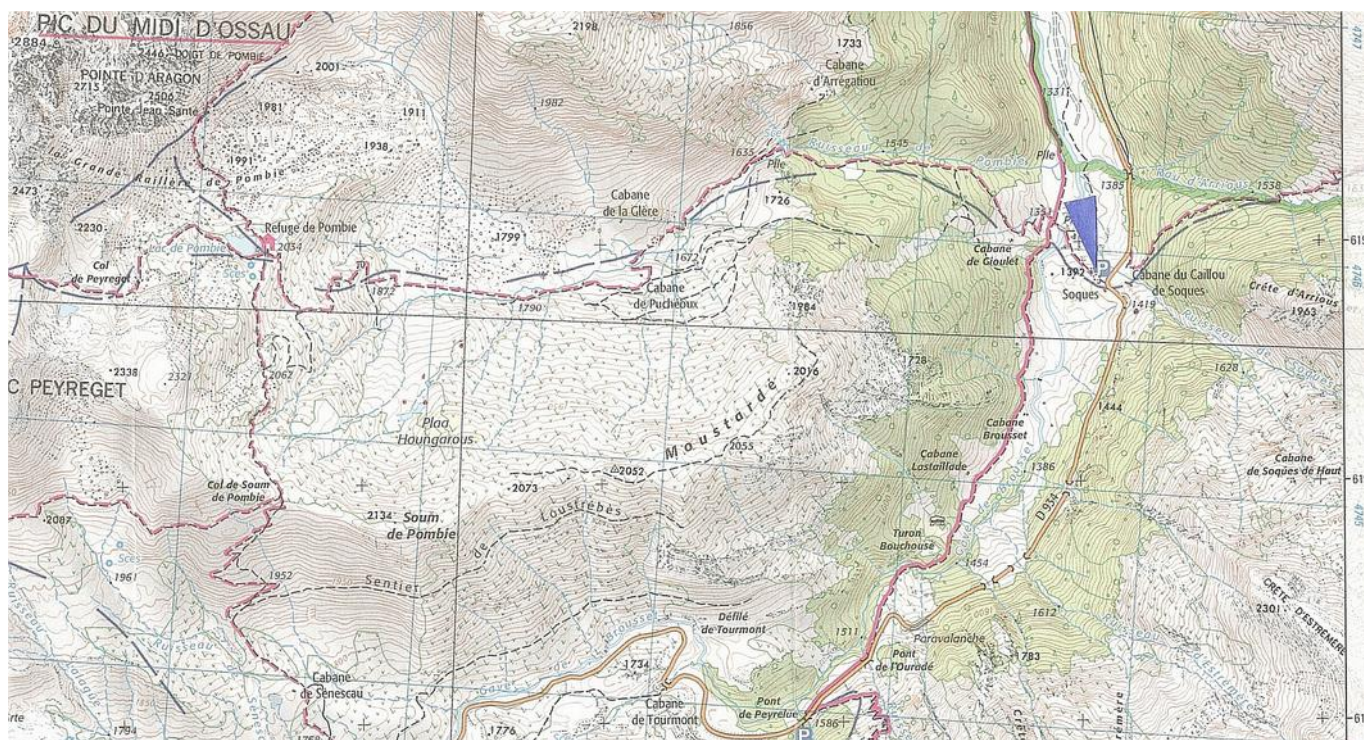
ACCESO: Desde el aparcamiento de Soques hay que descender hacia el oeste cruzar el río Brousset por un puente de madera y empezar a subir en zig-zag por un sendero casi siempre en fuerte pendiente hasta salir del bosque y adentrarnos en la pradera libre de rocas donde tras avanzar unos trescientos metros tenemos que coger un sendero a la derecha como si retrocediéramos y al cabo de poco más de cuatrocientos metros llegaremos a una pradera donde se halla este cromlech a unos cincuenta metros al este de la cabaña.

DESCRIPCIÓN: **Cromlech.** Situado en un pequeño rellano de una loma donde crece bastante la hierba que a veces lo oculta de la vista. Mide 2,50m de diámetro y está formado por 10 testigos de tamaño bastante grande por todo el peristalito. En la parte norte el arco se alarga debido a que ha sido manipulado con algún fin, como hacer una pequeña cabaña, por lo que ha quedado algo deformado. También da la sensación de que el interior del mismo ha sido rebajado.
Materiales, areniscas del terreno.

HISTORIA: Localizado por Claude **Blanc** y Geneviève **Marsan**, antes de 1.982.
No se ha practicado excavación.

BIBLIOGRAFIA: 1.983 **Blanc**, Claude. **Marsan**, Geneviève.
Préhistoire et protohistoire de la Haute vallée d'Ossau.
Archéologie des Pyrénées Occidentales et des Landes, nº. 3. Pau, pp. 107-108.
2.004 **Peñalver Iribarren**, Xabier.
Mairubaratzak Pirinioetako harrespilak. **Munibe**, suplemento nº. 19. Donostia, p. 401, nº. 402.
2.005 **Peñalver Iribarren**, Xabier.
Los crómlech pirenaicos. **Bolskan**, nº. 22. Huesca, p. 249, nº. 546.





26 de Junio de 2.006.



07 de Septiembre de 2.011.



12 de Julio de 2.012.



25 de Junio de 2.014.



23 de Agosto de 2.018.



1.983 **Blanc, Claude. Marsan, Geneviève.**
Préhistoire et protohistoire de la Haute vallée d'Ossau.
Archéologie des Pyrénées Occidentales et des Landes, n°. **3**. Pau, pp. 107-108.

SOQUES (fig. 14)

Localisation : commune de Laruns. Propriétaire : commune de Laruns. Coordonnées Lambert : carte au 1/25000ème, Somport 3-4. X = 377.500, Y = 63.200, altitude 1 390 m.

Cette petite unité, un peu en contrebas de la N 134 bis qui passe au pont de Soques, est située à proximité du cuyala de Soques, rive droite du Gave de Brousset.

Caractéristiques : ouverture à l'Est, cette unité se compose de 9 blocs de taille variable, dessinant une ellipse incomplète.

Le matériau, de schiste ardoisier et de calcaire, est d'origine locale : blocs charriés par le glacier et éboulis de pente.

La faible extension des axes (3,5 m. et 2,5 m.), la dimension assez considérable de la moitié des blocs donnent à la construction un aspect relativement massif, encore souligné par la distance moyenne notée entre les blocs (moins de 20 cm.).

Hauteur des blocs : assez homogène : de 12 à 30 cm (tableau 1).

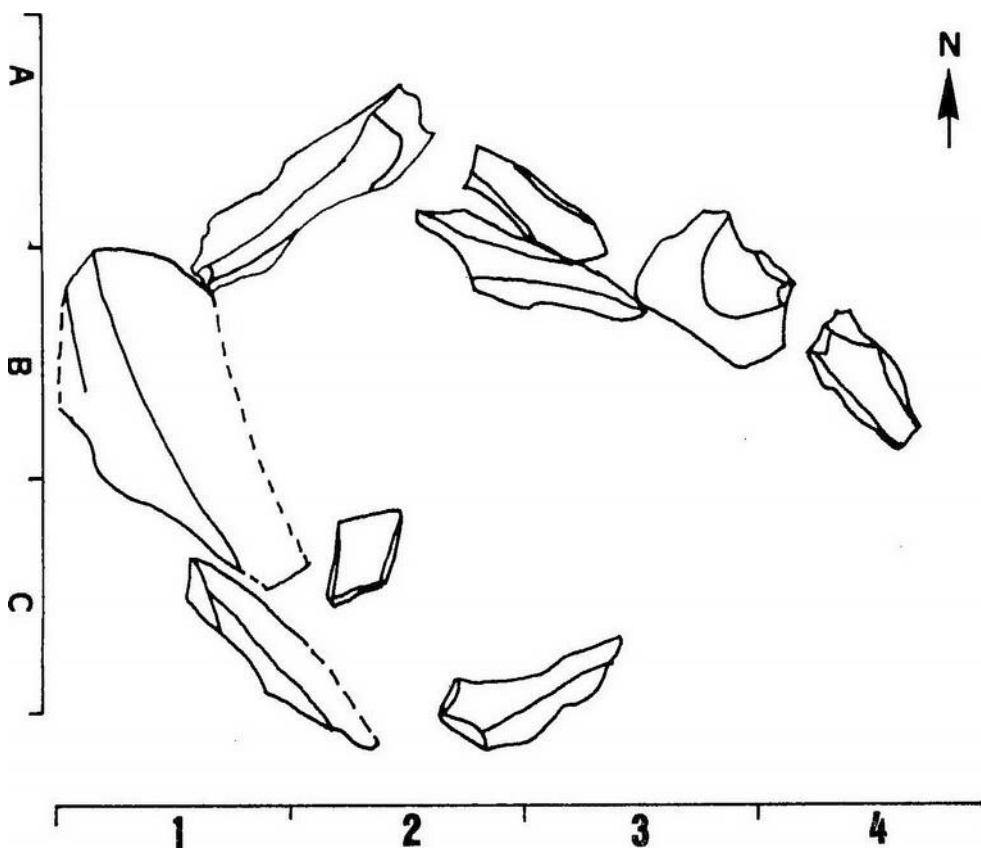


FIG. XIV. Cromlech de Soques.

2.004 Peñalver Iribarren, Xabier.
Mairubaratzak Pirinioetako harrespilak. **Munibe**, suplemento nº. 19. Donostia, p. 401, nº. 402.

402. SOQUES

Kokalekua

Larunseko udalerriaren lurretan,
Ossauko haranean.

Koordenatuak:

Orria 1547 Est. Laruns. (1:25.000)
X. 713.800 Y. 4.746.160 Z. 1.392

Deskribapena

Harrespil bakarreko multzoa.

Bibliografia

Blanc, Cl; Marsan, G. (1983)
Etchecopar, D.; Marsan, G. (1982)



157. argazkia. Soquesko harrespila.

2.005 Peñalver Iribarren, Xabier.
Los crómlech pirenaicos. **Bolskan**, nº. 22. Huesca, p. 249, nº. 546.

546. SOQUES

Situación

Se localiza en las proximidades de la N-134, dentro del término municipal de Laruns, en el valle de Ossau.

Coordenadas:

Hoja 1547 OT. Ossau – Vallée d'Aspe (1: 25 000).
X: 713 800, Y: 4 746 160, Z: 1392.

Descripción

Crómlech. 3,50 m de eje mayor y 2,50 m de menor.
Compuesto por 9 testigos visibles con forma de bloque de entre 12 y 30 cm.

Historia

Fueron dados a conocer en 1982 por D. Etchecopar y G. Marsan.

Bibliografía

BLANC y MARSAN (1983), ETCHECOPAR y MARSAN (1982).