

COORDENADAS: Hoja **1245 OT** (Hendaye-St-Jean-de-Luz). I.G.N. Escala 1: 25.000. U.T.M. **Huso 30 T**. = X: 603.524, Y: 4.799.016, Z: 214. **WGS84**.

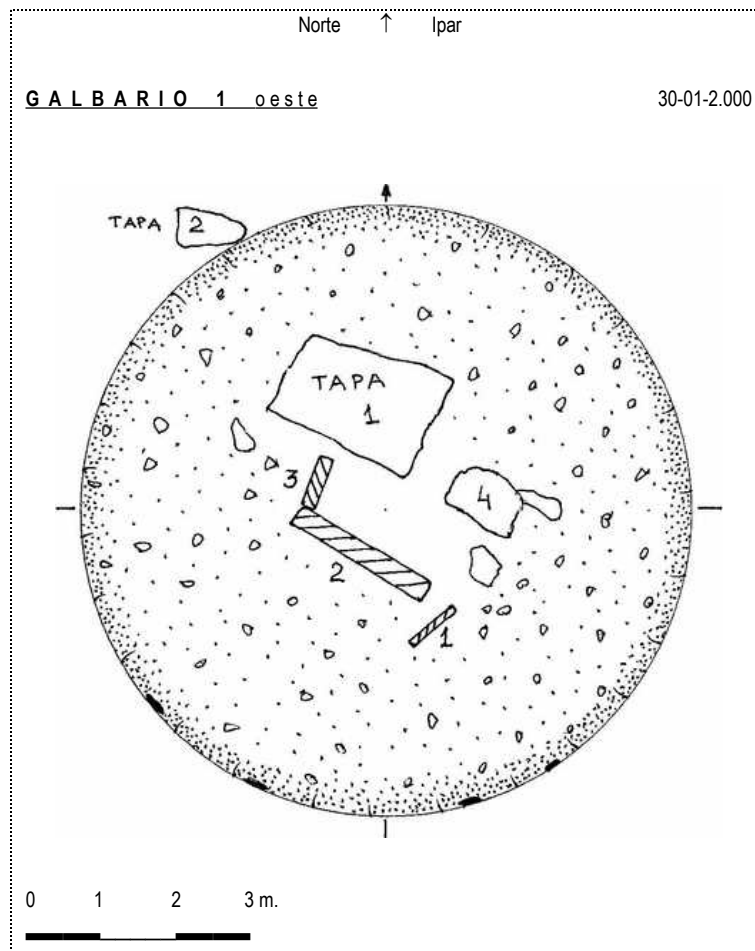
LOCALIZACIÓN: Se halla situado en un terreno ligeramente inclinado, al oeste del monte Galbario, al sureste de Kurleku, al este de Lumaberde.

ACCESO: Desde la población de Urruñia hay que ir hasta Kurleku y subir hasta el aparcamiento junto a un restaurante situado al este de Lumaberde. Desde aquí subimos por una pista hacia el sureste unos cuatrocientos metros, para abandonar la pista y dirigimos hacia el sur unos cien metros, donde veremos este dolmen en la loma llena de helechos en verano.

DESCRIPCIÓN: **Dolmen**. Situado en terreno ligeramente inclinado, donde crece el helecho bastante alto, cerca crecen varios espinos albar. Tiene un túmulo de tierra y piedras de tamaño mediano a pequeño que ha sido bastante rebajado posiblemente para aprovechar mejor el terreno para su explotación, mide 8m de diámetro y conserva algo de peristalito por la parte sur. La cámara situada en la parte central conserva 3 losas in situ, otra más suelta y al menos 3 restos de la cubierta esparcidos por el túmulo. La losa nº. 1, mide 0,70m de largo, 0,20m de alto y 0,08m de grosor, orientada a 50°. Se halla in situ. La losa nº. 2, mide 2m de largo, 1,25m de alto y 0,30m de grosor, orientada a 120°. Se halla in situ. La losa nº. 3, mide 0,70m de largo, 1m de alto y 0,20m de grosor, orientada a 20°. Se halla in situ. La losa nº. 4, mide 0,98m de largo, 0,65m de ancho y 0,14m de grosor. Se halla tumbada. El resto de cubierta nº. 1, mide 1,70m de largo, 1,40m de ancho y 0,28m de grosor. Se halla tumbada junto a la losa nº. 1. El resto de cubierta nº. 2, mide 0,90m de largo, 0,45m de ancho y 0,23m de grosor. Se halla tumbada al noroeste del túmulo. Hay un resto de cubierta nº. 3, situada al este de la cámara que se halla junto a las losas nº. 1 y 2. Materiales: areniscas del terreno.

HISTORIA: Localizado por Claude **Chauchat** y Jean Luc **Tobie**, en 1.964. No se ha practicado excavación hasta la fecha.

BIBLIOGRAFÍA: 1.966 **Chauchat**, Claude. *Sept dolmens nouveaux dans le massif de Xoldokogaña (Urrugne)*. **Bulletin du Musée Basque**, nº. 33. Baiona, pp. 100-101.
1.993 **Blot**, Jacques. *Montaña y prehistoria vasca*. **Editorial Elkar**. Donostia, pp. 73-75.



1.966**Chauchat, Claude.***Sept dolmens nouveaux dans le massif de Xoldokogaña (Urrugne).* **Bulletin du Musée Basque**, n°. 33. Baiona, pp. 100-101.

Le remarquable travail de prospection effectué dans le Pays Basque Français par l'abbé Don José Miguel de Barandiarán, a porté a la connaissance du public l'existence d'une cinquantaine de dolmens sur ce territoire, démontrant ainsi l'absence de rupture entre les deux versants des Pyrénées occidentales quant à la répartition des sépultures mégalithiques.

C'est durant l'été de 1964 que M. Tobie, de Saint-Jean-de-Luz m'a signalé, sur un plateau au Nord du Xoldokogaña, un tumulus portant une dalle couchée en son centre et une autre, dressée sur le côté. C'est le dolmen de Xoldokozelai dont le relevé et la description sont donnés plus loin.

(1) « El Hombre prehistórico en el País Vasco » Editorial Vasca Ekin ; Buenos Aires, 1953 ; 267 pages, 104 figures.

DOLMEN DE XOLDOKOZELAI

Situation. A l'extrémité orientale d'une ligne de plateaux orientée E-W au Sud du sommet de Xoldokogaña et à 390 mètres d'altitude, à quelques mètres des bornes qui marquent la limite entre Urrugne et Biriatou.

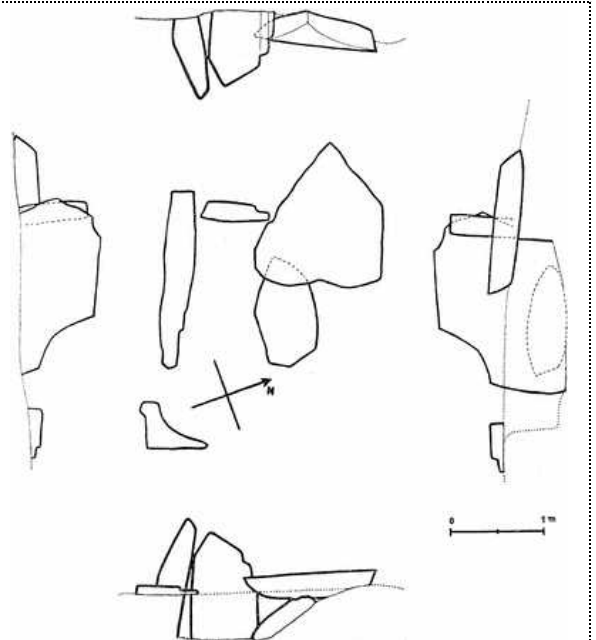
A une dizaine de mètres au Nord il y a un autre tumulus situé, lui, dans la commune de Biriatou, de 8 mètres de diamètre sur 1,10 mètre de hauteur. Aucune dalle n'apparaît mais il est également possible, vu les dimensions, que ce soit un dolmen entièrement enterré. Seule la fouille apportera une certitude à ce sujet.

VESTIGES DIVERS

Nous avons également reconnu des assemblages de pierres paraissant artificiels, en quelques autres endroits. Il est difficile de dire s'il s'agit de dolmens. Nous tenons cependant à les signaler. Nous avons déjà indiqué une dalle seule, près du dolmen d'Usatuïta et un tumulus près de celui de Xoldokozelai.



Dolmen Galbario 1.



Planta →

País: Francia	Departamento (64): Pyrénées Atlantiques	Distrito: Euskal Herria	Provincia (01): Lapurdi	Municipio = Biriatu
Zona (01): Xoldokogaña-Ibardin	Monumento (01): Dolmen	Nº. (06):	Nombre: Galbario 1 oeste	Hilharriak: 64-01-01-01-06

1.993

Blot, Jacques.

Montaña y prehistoria vasca. Editorial Elkar. Donostia, pp. 73-75.

XOLDOKOGAÑA


La depresión actualmente ocupada por el embalse artificial de Xoldokogaña está rodeada por toda una serie de colinas que adoptan una disposición en conjunto en forma de U abierta al NE. Se trata de un conjunto de pastos de moderada altitud (350 m de media), surcados por multitud de pistas pastoriles; existen numerosos puertos que permiten una comunicación cómoda por una parte y otra de este relieve montañoso, tales como los collados de Barzeleku, de Joncs, de Pittarre, de Osin.

Encontraremos allí numerosos vestigios protohistóricos de todas las épocas, pudiendo destacarse la intensa frecuentación de estos lugares desde hace milenios.

El dolmen de Galbario


(alt. 210 m) - Urruña - (foto 26)

Está situado en el vasto rellano que ocupa la ladera O del monte Galbario, a la derecha del camino que asciende de Kurleku. Túmulo poco visible, de un diámetro de 10 m aproximadamente, en el centro del cual aparecen tres testigos que delimitan una cámara funeraria orientada ESE-ONO. Una gran losa acostada en el ángulo NO de la cámara podría haber sido la cubierta de este dolmen muy deteriorado.



26 – Dolmen de Galbario.

Dolmen (06) **Galbario 1 oeste**. Hoja 1245 OT (Hendaye-St-Jean-de-Luz). Escala 1: 25.000. U.T.M. Huso 30 T. X: 603.524, Y: 4.799.016, Z: 214. **WGS84**. 10 de febrero de 2.001



Galbario 1

2001-02-10

(llorriendo dibujado de memoria)

(66)

66-1

Dolmen (06) **Galbario 1 oeste**. Hoja 1245 OT (Hendaye-St-Jean-de-Luz). Escala 1: 25.000. U.T.M. Huso 30 T. X: 603.524, Y: 4.799.016, Z: 214. **WGS84**. 01 de junio de 2.010.

Galbario 1
mendesalde



hebechal

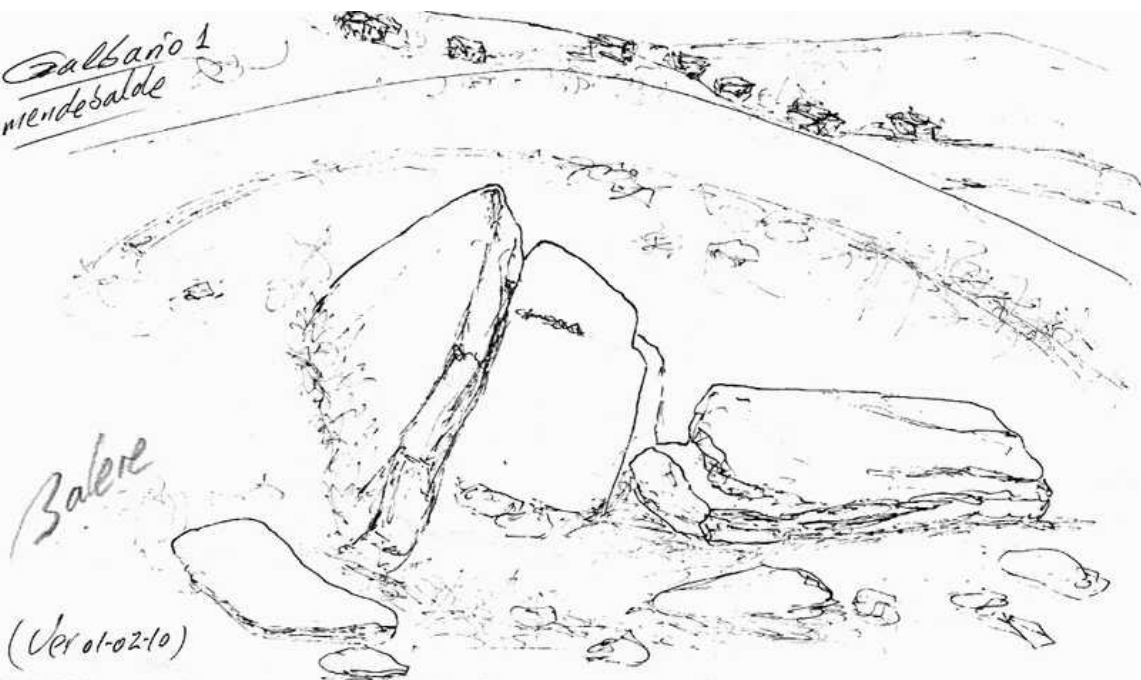
603526
4799019

(Ver 01-02-10)

Balere

453-27

Galbario 1
mendesalde



Balere

(Ver 01-02-10)

453-28

País: **Francia** Departamento (64): **Pyrénées Atlantiques** Distrito: **Euskal Herria** Provincia (01): **Lapurdi** Municipio = **Biriatu**

Zona (01): **Xoldokogaña-Ibardin** Monumento (01): **Dolmen** Nº. (06): Nombre: **Galbario 1 oeste** Hilharriak: **64-01-01-01-06**

Dolmen (06) Galbario 1 oeste. Hoja 1245 OT (Hendaye-St-Jean-de-Luz). Escala 1: 25.000. U.T.M. Huso 30 T. X: 603.524, Y: 4.799.016, Z: 214. WGS84. 30 de enero de 2.013.



600-17



País: **Francia** | Departamento (64): **Pyrénées Atlantiques** | Distrito: **Euskal Herria** | Provincia (01): **Lapurdi** | Municipio = **Biriatu**

Zona (01): **Xoldokogaña-Ibardin** | Monumento (01): **Dolmen** | Nº. (06): | Nombre: **Galbario 1 oeste** | Hilharriak: 64-01-01-01-06

