

País = España	Comunidad Autónoma = Aragón	Provincia (50): Zaragoza	Zona megalítica (01): Embalse de Yesa
Municipio = Urríes (Ruesta)	Tipo de monumento (11): Estela	Nº. (02)	Nombre: Arroyo Bizkarra norte (A) Hilharriak : 50-01-11-02

LOCALIZACIÓN: Se halla situada al oeste de la población de Ruesta, al norte de la zona de La Salada, bajo el agua del embalse casi todo el año.

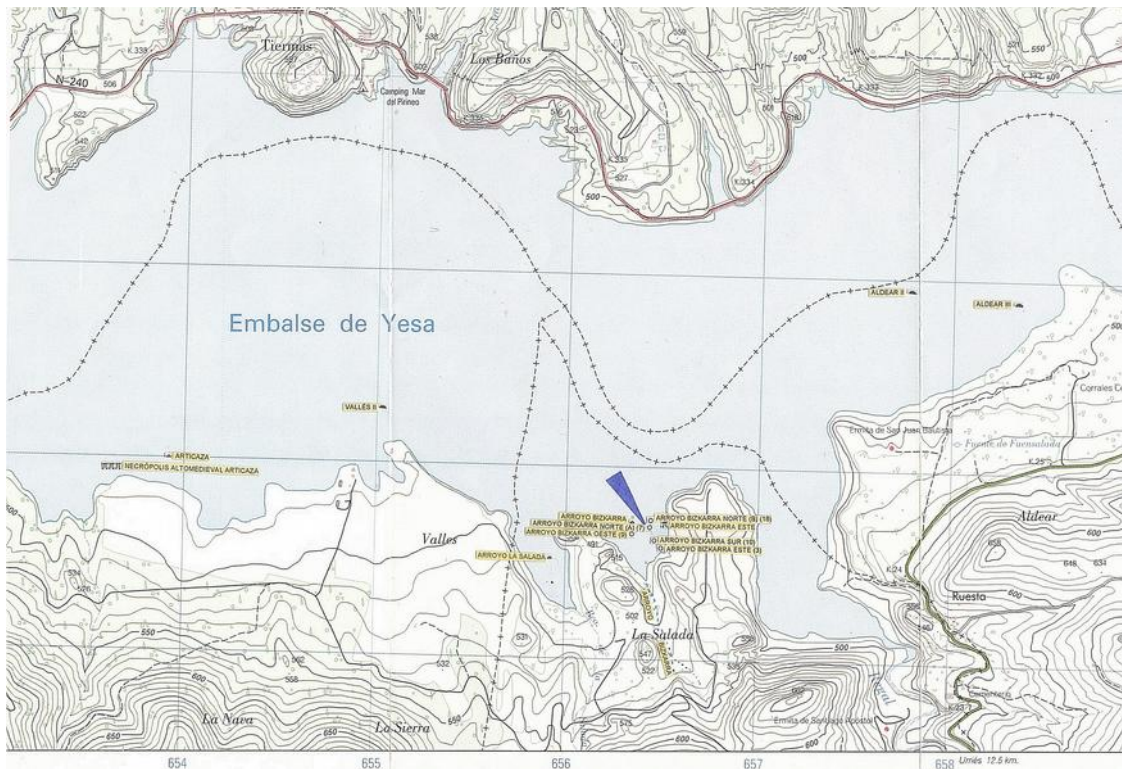

COORDENADAS: Hoja 175-I (Tiermas). I.G.N. Escala 1: 25.000. U.T.M. Huso 30 T. X: 656.447, Y: 4.717.621, Z: 479. **European 1979.**
 Hoja 175-I (Tiermas). I.G.N. Escala 1: 25.000. U.T.M. Huso 30 T. X: 656.344, Y: 4.717.412, Z: 479. **ETRS 89.**

ACCESO: Desde Jaca coger la carretera N 240 hacia el embalse de Yesa, unos tres kilómetros antes de llegar al cruce de Roncal, cogeremos un desvío a la izquierda hacia Sos del Rey Católico, donde a los diez kilómetros llegamos al pueblo abandonado de Ruesta y a unos tres kilómetros más adelante tenemos que entrar por la pista que hay a la derecha y que indica al Camping de Ruesta. Sin entrar en el Camping tenemos que seguir por la pista hasta que empezamos a bajar hacia la zona del embalse de Yesa. Después de pasar un par de curvas cerradas hay una pista a la derecha que nos introduce en una pequeña vaguada. Al poco de salvar la vaguada veremos una entrada a la izquierda hacia unos campos y enseguida la carretera abierta para las obras del recrecimiento de la presa de Yesa. La atravesamos y continuamos hacia el embalse hasta llegar a la altura de los primeros cromlechs. Tenemos que ir hacia el norte hasta llegar al grupo Arroyo Bizkarra norte (A) donde veremos esta estela a un metro de distancia al este del cromlech Arroyo Bizkarra norte (A) nº. 4.

DESCRIPCIÓN: **Estela.** Todavía se la puede ver cuando las aguas del pantano están bajas ya que pesa mucho y apenas se mueve del lugar, pero ya no está de pie, ya que el agua ha conseguido tumbarla.
 Mide 0,90m de largo-alto, 0,25m de ancho y 0,17m de grosor en la parte inferior por 0,13m en la parte superior.
 El material empleado es de caliza.


HISTORIA: Localizada por José **Delgado** Ceamanos y Blanca **Del Real** Izquierdo, en el año de 2.004.

BIBLIOGRAFIA: 2.004 **Delgado** Ceamanos, José – **Del Real** Izquierdo, Blanca – **Peláez** Paz, Rubén.
Informe de resultados de la excavación arqueológica de “La Salada II / Arroyo Vizcarra”.
Fidias Trade S. A.. Zaragoza, p. 43.



País = España	Comunidad Autónoma = Aragón	Provincia (50): Zaragoza	Zona megalítica (01): Embalse de Yesa
Municipio = Urriés (Ruesta)	Tipo de monumento (11): Estela	Nº. (02)	Nombre: Arroyo Bizkarra norte (A) Hilharriak : 50-01-11-02

Estela (02): **Arroyo Bizkarra norte (A)**. Hoja 175-I (Tiermas). Coordenadas U.T.M. Huso 30 T. = X: 656.447, Y: 4.717.621, Z: 479. ED 50. 05 de noviembre de 2.005.



248-10



05 de Noviembre de 2.005.

2.004 Delgado Ceamanos, José – Del Real Izquierdo, Blanca – Peláez Paz, Rubén.
Informe de resultados de la excavación arqueológica de "La Salada II / Arroyo Vizcarra".
Fidias Trade S. A.. Zaragoza, p. 43.

Estructura funeraria 16

HILHARRIAK ESTELA NORTE (A)

Localización dentro del yacimiento: Sector NE.

Dimensiones: 0,70 m. x 0,25 m. X 0,13 M.

Cotas: 480,04 m.s.n.m.

Descripción: Laja caliza que cumple la función de estela de señalización sin restos tumulares ni de enterramientos asociados.



Vista general



Detalle