País = **España**	Comunidad Autónoma = **Navarra**	Provincia (**31**): **Navarra**	Municipio = **Urraul alto** (Imirizaldu)

Zona megalítica (**48**): **Idokorri – Ugarra**	Tipo Monumento (01): **Dolmen**	Nº. (07):	Nombre: **Aikoa 1** norte	**Hilharriak**: **31**-48-**01**-**07**

COORDENADAS: Mapa **142–IV** (Domeño). I.G.N. Escala 1: 25.000. **U**.**T**.**M**. Huso 30 T. = **X**: 643.040, **Y**: 4.732.830, **Z**: 525. **European 1979**.
Mapa **142–IV** (Domeño). I.G.N. Escala 1: 25.000. **U**.**T**.**M**. Huso 30 T. = **X**: 642.937, **Y**: 4.732.621, **Z**: 525. **ETRS 89**.

SITUACIÓN: Se halla situado al sur de la población de Imirizaldu, a la izquierda del río Areta y a la entrada de la foz de Aikoa.

ACCESO: Desde la población de Lumbier (Irunberri), seguir hacia el norte, pasando por Rípodas donde a un kilómetro nos desviaremos hacia la derecha hasta el punto kilométrico 8,5 donde tenemos que coger una pista a la derecha como unos doscientos metros para continuar hacia la izquierda unos setecientos metros, hasta el final de la misma. El dolmen estaba en el campo labrado que vemos al otro lado del río. Se lo cargaron por el año 1.983.

DESCRIPCIÓN: **Dolmen**. Situado en una zona llana, cerca del río Areta.
El túmulo ya se lo habían cargado para cuando fue descubierto. De la cámara conservaba 2 losas que estaban inclinadas hacia adentro, formando una especie de abrigo de pastores.
La losa nº. **1** (N) media, 1,65m de largo, 1,40m de alto y 0,40m. de grosor
La losa nº. **2** (S) media, 1,85m de largo, 1,15m de alto y 0,50m de grosor.
Materiales, calizas del terreno.

HISTORIA: Localizado por Tomás **López** Sellés, el 06 de enero de 1.958.
No se ha practicado excavación.

BIBLIOGRAFIA:

1.959 **López** Sellés, Tomás.
Aportación al catálogo dolménico del País Vasco. Sector Idokorri – Ugarra. **Munibe**, nº. 11. Donostia, pp. 21-25.

1.973 **Apellaniz** Castroviejo, Juan María.
Corpus de materiales de las culturas prehistóricas con cerámica de la población de cavernas del País Vasco Meridional. **Munibe**, suplemento nº. 1. Donostia, p. 310, nº. **62**-**7**.

1.980 **Barandiarán**, Ignacio – **Vallespí**, Enrique.
Prehistoria de Navarra. III. Los monumentos megalíticos: dólmenes, túmulos y menhires.
Trabajos de Arqueología Navarra, nº. 2. Pamplona, p. 161.

1.991/92 **Ripa** Vega, Patxi.
Monumentos megalíticos de Navarra 1.890 – 1.990. **Trabajos de Arqueología Navarra**, nº. 10. Pamplona, p. 187.

2.005 **Hilharriak**.
Carta Arqueológica de Navarra. (Monumentos Megalíticos).
Cuadernos de Arqueología de la Universidad de Navarra, nº. 13. Pamplona, p. 83.

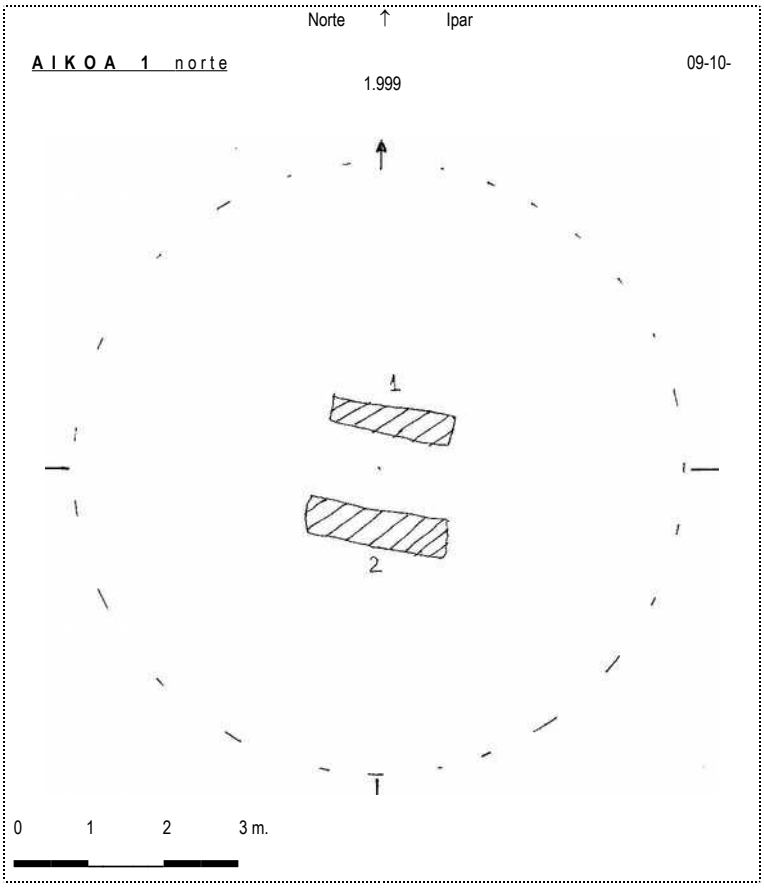

País = España	Comunidad Autónoma = Navarra	Provincia (31): Navarra	Municipio = Urraul alto (Imirizaldu)

Zona megalítica (48): Idokorri – Ugarra	Tipo Monumento (01): Dolmen	Nº. (07):	Nombre: Aikoa 1 norte	Hilharriak: 31-48-01-07

1.959 **López** Sellés, Tomás.
Aportación al catálogo dolménico del País Vasco. Sector Idokorri – Ugarra. **Munibe**, nº. 11. Donostia, pp. 21-25.

El 6 de Enero descubrimos los dólmenes de UGARRA II, BOLUNTZA I, BOLUNTZA II, ANGERTA o LA MUGA BLANCA, de los que saqué fotografía y anoté sus características, y vimos los de **AIKOA I** y AIKOA II, que dejamos para otra ocasión, dada la premura de tiempo. El 16 de febrero, esta vez en compañía de los buenos amigos guipuzcoanos Jesús Elosegui y Pedrotxo Otegui, y del navarro Eduardo Mauleon, que estaban sumamente interesados en conocer este «coto» dolménico, descubrimos el de UGARRA III y examinamos el ya conocido de **AIKOA I**.

AIKOA I – 510 metros aproximadamente – Imirizaldu – Situado a unos 30 metros de la orilla izquierda del río Areta, a poco más de cinco minutos antes de llegar a la foz de Aikoa desde Imirizaldu. Coordenadas en la hoja n.º 142 (Aoiz): 2º 26' 02'' de longitud y 42º 44' 03'' de latitud. Entre los campos de labranza que han borrado enteramente el galgal, se conservan las losas laterales, inclinadas hacia dentro y unidas en su parte superior, formando un pequeño abrigo de pastores. La losa Norte tiene 1,64 metros de anchura x 1,37 de altura x 0,38 de grueso. La losa Sur, 1,84 metros de anchura x 1,14 de altura x 0,50 de grueso. La orientación Este se halla cerrada por un terraplén del terreno.

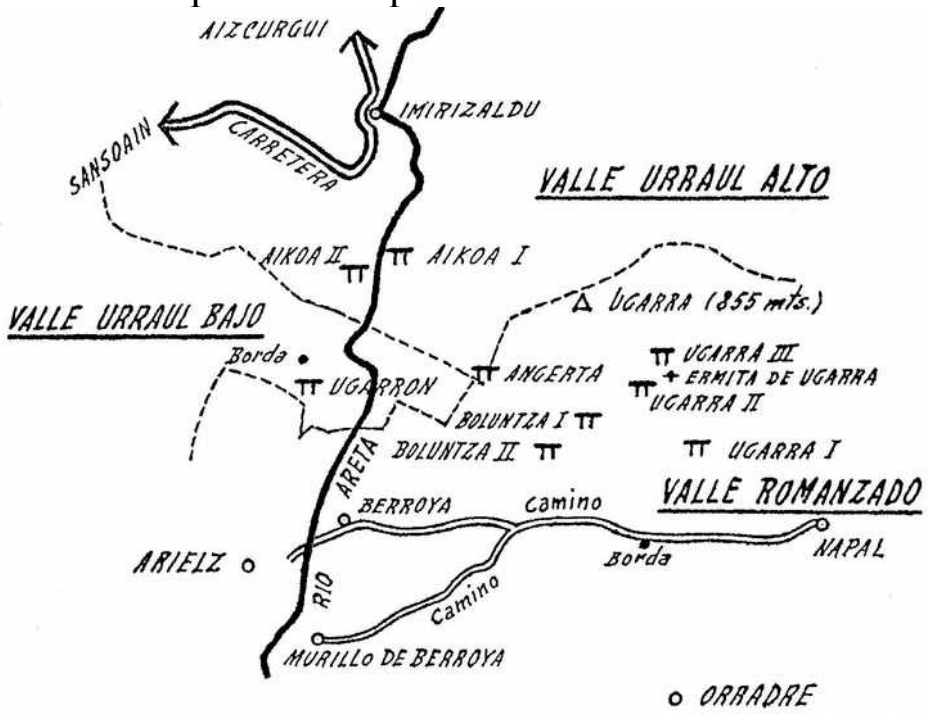

Estación dolménica de Idokorri – Ugarra. Escala : 1 : 50.000

País = **España**	Comunidad Autónoma = **Navarra**	Provincia (**31**): **Navarra**	Municipio = **Urraul alto** (Imirizaldu)

Zona megalítica (**48**): **Idokorri – Ugarra**	Tipo Monumento (01): **Dolmen**	Nº. (07):	Nombre: **Aikoa 1** norte	**Hilharriak**: **31**-48-**01**-**07**

1.973 **Apellaniz** Castroviejo, Juan María.
Corpus de materiales de las culturas prehistóricas con cerámica de la población de cavernas del País Vasco Meridional.
Munibe, suplemento nº. 1. Donostia, p. 310, nº. **62-7**.

62 – 7. AIKOA I

LOCALIZACIÓN: Término municipal de Imirizaldu. A unos 30 ms. de la orilla izquierda del río Areta; a unos 500 ms. antes de la foz de Aikoa; a 510 ms. s.n.m.

Coordenadas: Long.: 2º, 26', 12''. Lat.: 42º, 44' 00'' de la Hoja nr. 142 – Aoiz.

DESCRIPCIÓN: Dolmen corto. Túmulo borrado completamente por las labores de labranza. Cámara reducida a 2 losas paralelas al N. y al S. hoy completamente desaparecido. Orientación a E. según T. López Sellés. Calizas del terreno.
HISTORIA: Descubrimiento por T. López Sellés en 1958. No se conoce excavación.
BIBLIOGRAFÍA: López Sellés. T. Aportación... (1959). 20-26.

1.980 **Barandiarán**, Ignacio – **Vallespí**, Enrique.
Prehistoria de Navarra. III. Los monumentos megalíticos: dólmenes, túmulos y menhires.
Trabajos de Arqueología Navarra, nº. 2. Pamplona, p. 161.

40. Sector de Idokorri-Ugarra. Ofrece un conjunto bastante apretado de dólmenes, en términos de Napal, Imirizaldu y Domeño. Los descubrió, a partir de 1957, T. López Sellés. Son los de **Aikoa** (dos: **I** y II), Angerta, Boluntza (dos: I y II), Puyomediano, Ugarra (tres: I, II y III) y Ugarron.

1.991/92 **Ripa** Vega, Patxi.
Monumentos megalíticos de Navarra 1.890 – 1.990. **Trabajos de Arqueología Navarra**, nº. 10. Pamplona, p. 187.
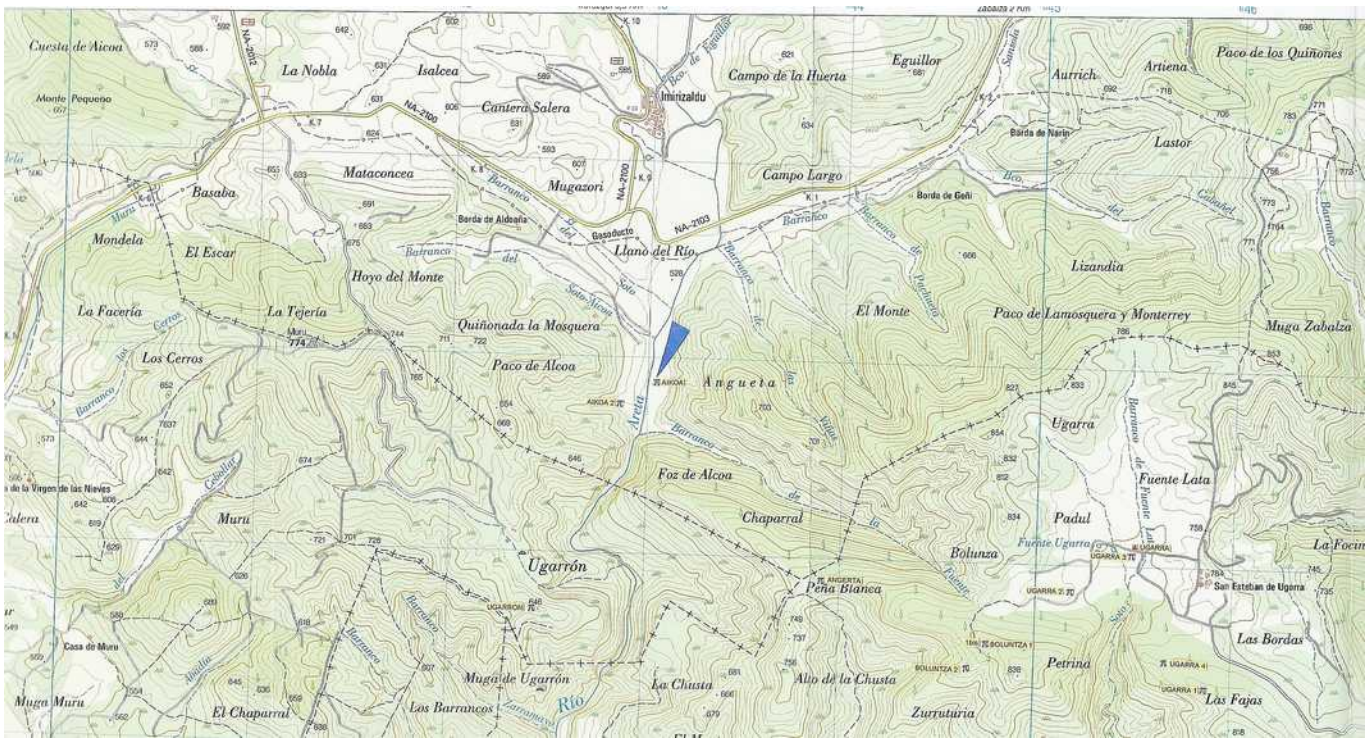
AIKOA: (2 DÓLMENES). Área 40. Tomás López Sellés: 06.01.1958.
Tomás López Sellés: "Munibe". San Sebastián 1959. Pág. 25.
Ignacio Barandiarán-Enrique Vallespí: "Prehistoria de Navarra". Pamplona 1980. Pág. 161.