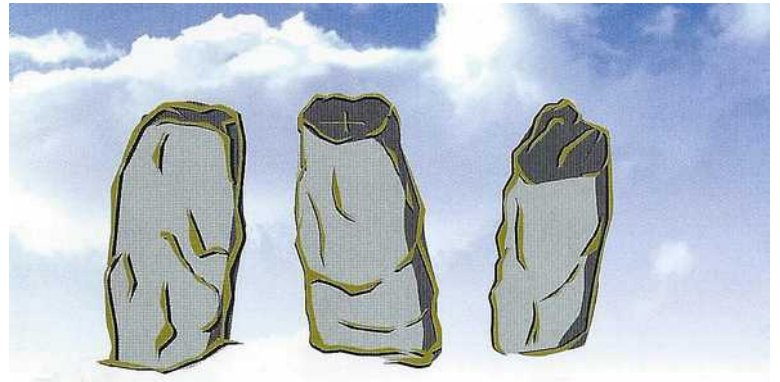


**2.012** **Hilharriak**. Folleto de 5 cuerpos en castellano y euskera. Ayuntamiento de Aoiz. Navarra.



## La Necrópolis de Induriaga



Los cromlechs, son monumentos megalíticos datados entre la Edad del Bronce (hace 3.000 años aprox.) hasta bien entrada la romanización.

Se localizan en casi todo el Pirineo, siendo su límite occidental el río Leizaran. (X. Peñalver-2004-Mairubaratzak-Munibe).

La necrópolis de Induriaga ocupa una superficie de 6.000 m<sup>2</sup>, repartida entre los términos de Rala y Auzola, pertenecientes a los municipios de Lónguida y Aoiz respectivamente.

El conjunto resulta muy singular y significativo por dos características: su ubicación meridional y la presencia de monolitos centrales. Efectivamente no es normal encontrar yacimientos de este tipo tan al sur, ni con grandes megalitos centrales como los que encontramos aquí. Como en otros muchos casos parecidos, estos monolitos fueron utilizados como mugas en las divisiones municipales; de ahí que en los mismos estén representadas cruces.

Siguiendo la pista hacia adelante, a escasos 1.200 metros, encontraremos un panel interpretativo que nos señala la presencia próxima del Castro de los Jeronales, un poblado de la Edad del Hierro, y probablemente coetáneo de la necrópolis de Induriaga, por lo que no se descarta una relación directa entre ambos.


Próximos a Induriaga existen otras necrópolis, en los términos de Arizkuren y Oihanzabalea.

La presencia de todos estos restos, es una clara muestra de que este territorio formó parte de una cultura que se extendía por todo el Pirineo, la de los cromlechs o mairubaratzak.

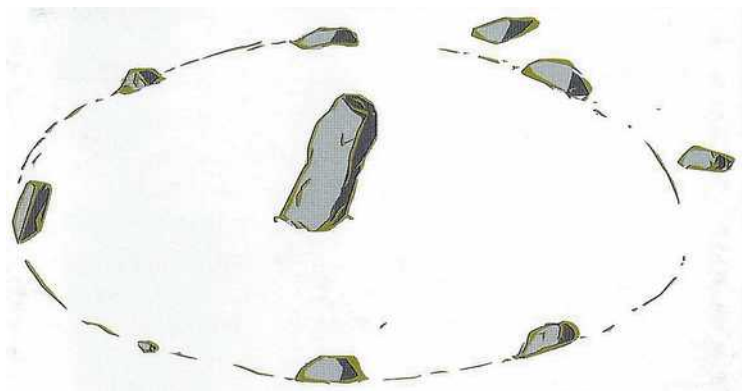


Quienes pasaron por la cañada y habitaron los Castros no serían ajenos a ellos, y posiblemente una investigación en su conjunto sería muy interesante.

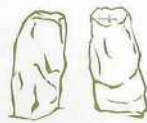
Su estudio, así como el de las otras necrópolis cercanas proporcionará, a buen seguro, datos relevantes en cuanto a ese periodo de tiempo, todavía poco conocido.



**2.012** **Hilharriak**. Folleto de 5 cuerpos en castellano y euskera. Ayuntamiento de Aoiz. Navarra.



## Cómo llegar y qué visitar



Una vez en Aoiz, se debe salir por el puente medieval, recientemente restaurado, y subir por la pista de cemento de la izquierda hacia el monte Zarikieta, tal y como se indica en el panel ahí situado.

Después de 6 kilómetros recorridos, y una vez en lo alto de la sierra, nos detendremos junto a una barrera canadiense que nos señala el punto exacto para la localización del conjunto megalítico de Induriaga.

Lo primero que localizaremos será un monolito rodeado de piedras muy próximo a la pista. Es el primer monumento, posiblemente un cromlech semidestruido.

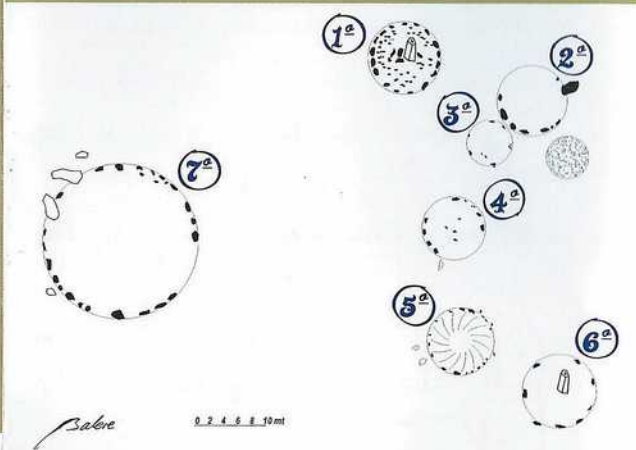
Adentrándonos un poco hacia el sur veremos otros dos, de los que únicamente se conserva parte de la circunferencia. El cuarto, por el contrario, más completo, presenta las piedras bien colocadas.

El quinto, con un gran relleno es hermoso y distinto. El sexto, se localiza sobre unas preciosas vistas de la Peña de Izaga y presenta un monolito central cristianizado.

Atrás hemos dejado un túmulo partido por la alambrada, diferente al resto.

El séptimo cromlech es el más espectacular, con sus veinte metros de diámetro, que lo convierten en uno de los mayores de Navarra.

Al margen de los citados restos, pueden observarse algunas piedras sueltas por el entorno que presagian otros probables círculos.



### Autor:

**Grupo Hilharriak**, autor del Catálogo Megalítico de Navarra

**Coordinador:** Balere Barrero

**Componentes:** Luis Millán, Inaki Gaztelu, Gregorio Mercader, Alfonso Martínez, Iñigo Txintxurreta, Manolo Tamayo y Xabier Taberna

*Agradecimientos para el descubrimiento del conjunto megalítico:  
Alfonso Senosiain y Juan M<sup>o</sup> Martínez Txoperena*

**Diseño:** Patxi Huarte

### Más información:

**Ayuntamiento de Aoiz.** Tfno. 948 336 005



**Induriaga 1** con monolito en el interior.



**Induriaga 2**



**Induriaga 3**



**Induriaga 4**



**Induriaga 5** con túmulo en el interior.



**Induriaga 6** con monolito en el interior.



Mapa de situación de la necrópolis de Induriaga.



Cromlech Induriaga 6 y su monolito interior.



Túmulo Induriaga 8 dividido por una alambrada de separación de los términos de Aoiz y Longida.