

COORDENADAS:

Mapa 142-II (Irurozqui). I.G.N. Escala 1: 25.000. U.T.M. Huso 30 T. European 1979.

X: 637.477, Y: 4.740.264, Z: 984, el nº. 1. = **Monolito.**

X: 637.492, Y: 4.740.261, Z: 984, el nº. 2.

X: 637.488, Y: 4.740.254, Z: 984, el nº. 3.

X: 637.481, Y: 4.740.243, Z: 984, el nº. 4.

X: 637.485, Y: 4.740.226, Z: 984, el nº. 5.

X: 637.495, Y: 4.740.220, Z: 983, el nº. 6.

X: 637.433, Y: 4.740.240, Z: 984, el nº. 7.

Túmulo = X: 637.497, Y: 4.740.252, Z: 985, el nº. 8.

SITUACIÓN:

Se hallan situados cerca de la muga con Longida, al noreste de la población de Aoitz, al sur de la pista que va por la sierra Zariqueta.

ACCESO:

Desde la población de **Aoitz** hay que bajar hacia el río Irati y cruzar por su magnífico puente para ir hacia la izquierda y subir por la pista que asciende primero de cemento y luego un poco en mal estado hasta la sierra de **Zariqueta**. Tras varias curvas al llegar a la parte superior hay que continuar todavía un buen tramo más, hasta llegar a un paso canadiense, Los *cromlechs* se hallan a la derecha (sur) de la pista, sin cruzar la alabrada que allí existe de separación con el municipio de **Longida**.

DESCRIPCIÓN:

**Cromlechs.** Situados en terreno relativamente llano y también ligeramente inclinado, donde crecen el boj y las encinas.

Cromlech nº. 1: Mide 10m de diámetro, está compuesto por 17 testigos por el peristalito y muchos más por el interior. Tiene un monolito en el interior rodeado por unas grandes piedras a modo de una cista o cámara sepulcral.

Cromlech nº. 2: Mide 10m de diámetro, está compuesto por 9 testigos. Le cruza una alabrada por el arco este.

Cromlech nº. 3: Mide 6,50m N-S y 7m E-W de diámetro, está compuesto al menos por 9 testigos.

Cromlech nº. 4: Mide 8m E-W y 9m N-S de diámetro, está compuesto al menos por 9 testigos.

Cromlech nº. 5: Mide 12m de diámetro, está compuesto al menos por 20 testigos, está relleno todo el interior.

Cromlech nº. 6: Mide 10,50m de diámetro, está compuesto al menos por 9 testigos. Tiene un monolito en el interior.

Cromlech nº. 7: Mide 21m de diámetro, está compuesto al menos por 26 testigos. **El más grande de Navarra.**

Túmulo nº. 8: Mide 6,50m de diámetro y 0,50m de alto. Le cruza la alabrada por su mitad este.

Materiales, areniscas del lugar.

HISTORIA:

Localizados los nº. 1, 2, 3 y 6 por Alfonso **Senosiain** García, el 04 de agosto de 2.010.

Localizados los nº. 4, 5, 7 y 8 por Balere **Barrero**, Iñaki **Gaztelu**, Juan Mari **Martínez Txoperena**, Goyo **Mercader**, Luis **Millán**, Xabier **Taberna** e Iñigo **Txintxurreta**, el 14 de agosto de 2.010.

No se ha practicado excavación.

BIBLIOGRAFIA:

2.010 **Martínez Txoperena**, Juan Mari.

[wiki.txoperena.es/wiki-slideshow2.php?page\\_ref\\_id=1166](http://wiki.txoperena.es/wiki-slideshow2.php?page_ref_id=1166)

2.010 **Martínez Txoperena**, Juan Mari.

*Descubiertos 47 nuevos megalíticos en el norte de Navarra.* **Aranzadana**, nº. 131, pp. 130-131. Donostia.

2.011 **Leitzaran**.

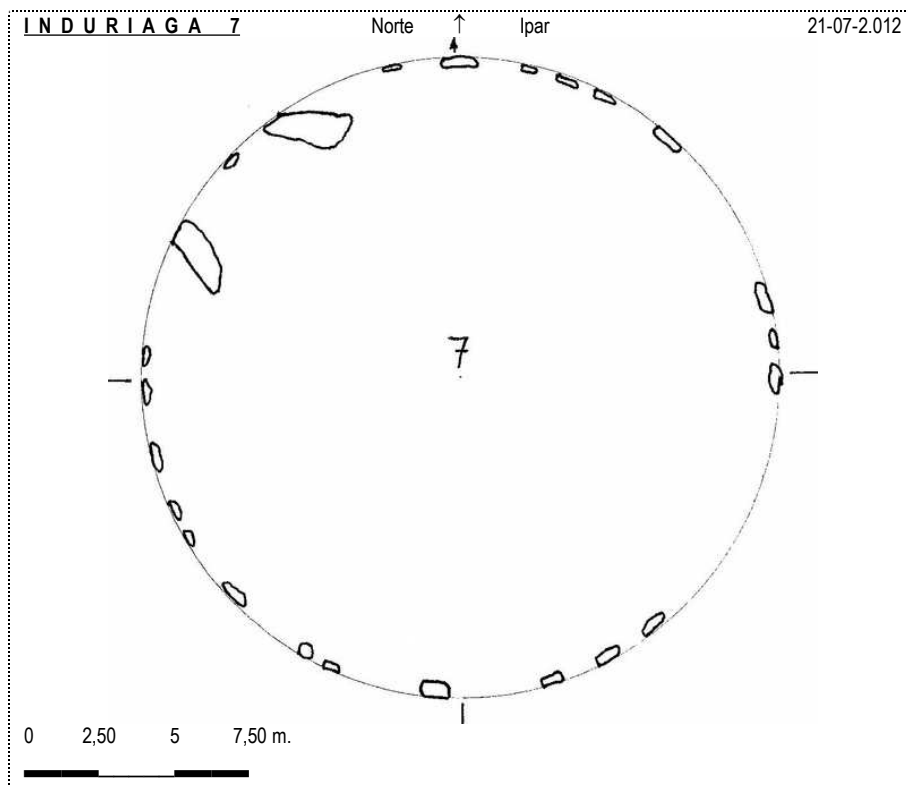
*Descubiertos dos complejos megalíticos en la sierra de Zariqueta, junto a Aoiz.* **Noticias de Navarra**. Pamplona.

2.012 **Hilharriak**.

*Folleto de 5 cuerpos en castellano y euskera.* **Ayuntamiento de Aoiz**. Navarra.

2.012 **Vidondo**, Asier.

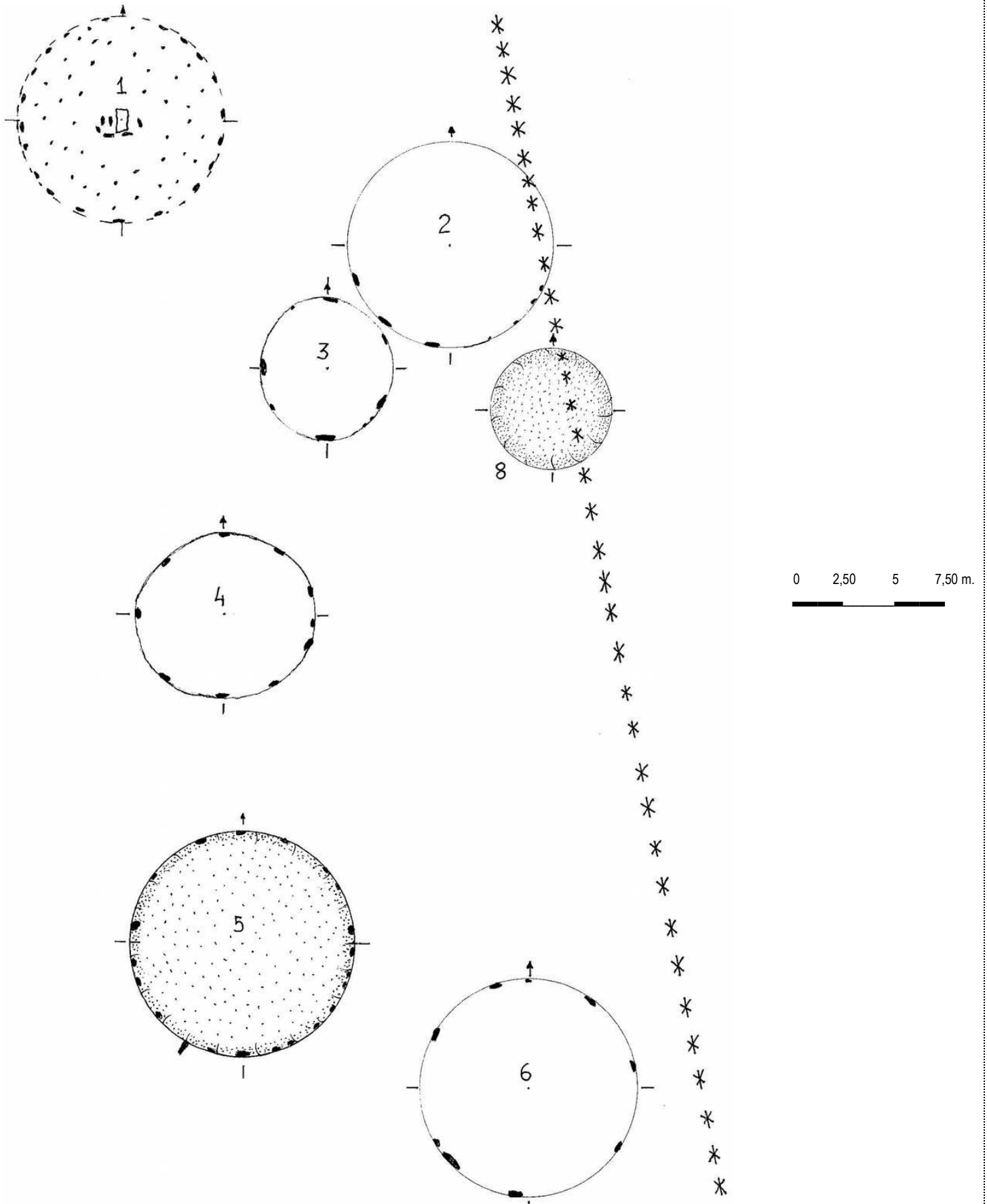
*Tesoro megalítico. Aoiz y Lónguida ponen en valor monumentos megalíticos.* **Diario de Navarra 21-07-2.012**. Pamplona.



**INDURIAGA (8)**

Norte ↑ Ipar

22-09-2.010

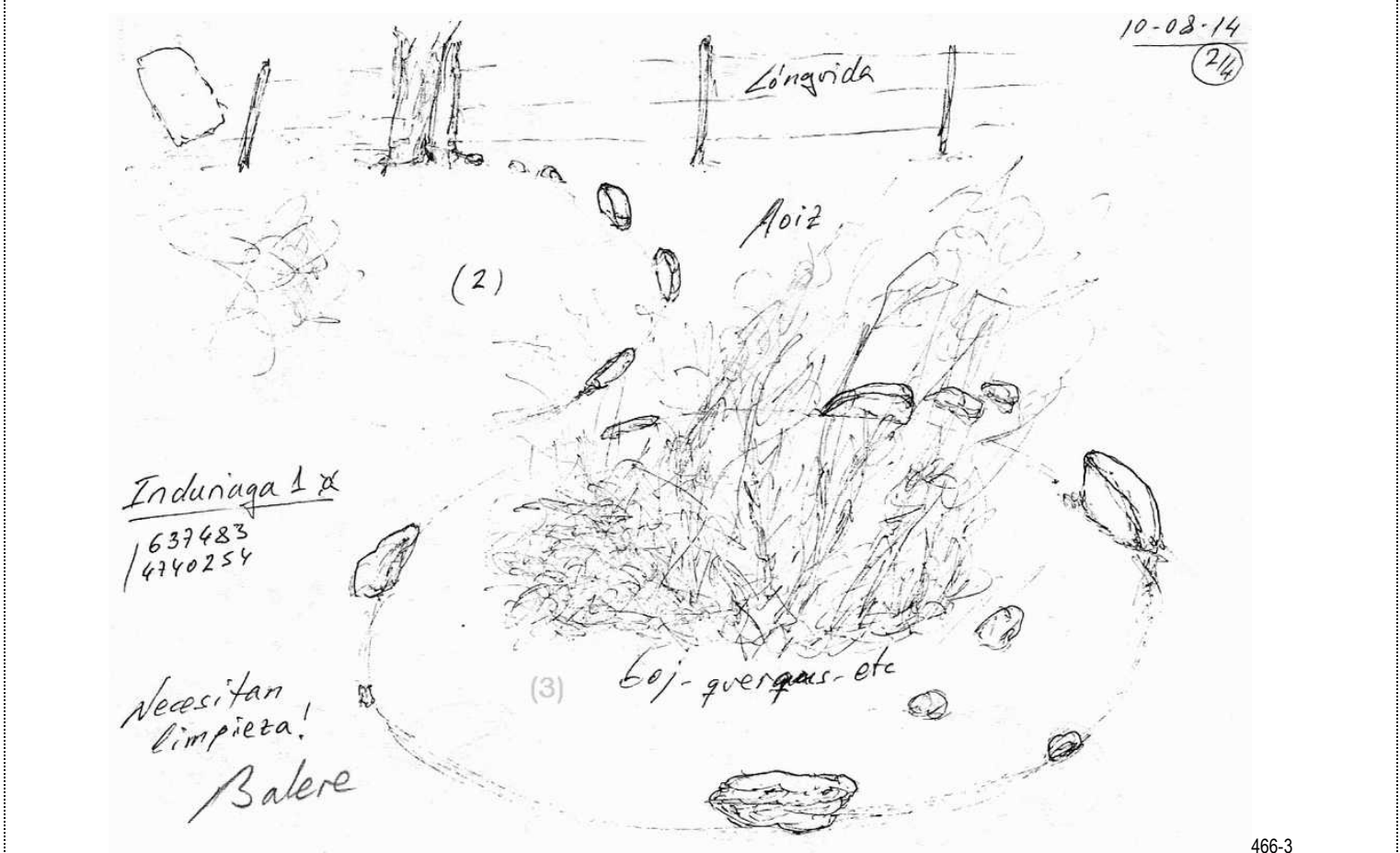


Cromlech (04-b): **Induriaga 2**. Mapa 142-II (Irurozqui). Escala 1: 25.000. U.T.M. Huso 30 T. = X: 637.492, Y: 4.740.261, Z: 984. ED 50. 14 de agosto de 2.010.




466-4

Cromlech (04-b): **Induriaga 3**. Mapa 142-II (Irurozqui). Escala 1: 25.000. U.T.M. Huso 30 T. = X: 637.488, Y: 4.740.254, Z: 984. ED 50. 14 de agosto de 2.010.




466-3

Cromlech (04-f): **Induriaga 6**. Mapa 142-II (Irurozqui). I.G.N. Escala 1: 25.000. U.T.M. Huso 30 T. = X: 637.495, Y: 4.740.220, Z: 984. ED 50. 14 de agosto de 2.010.



Cromlech (04-f): **Induriaga 6**. Mapa 142-II (Irurozqui). I.G.N. Escala 1: 25.000. U.T.M. Huso 30 T. = X: 637.495, Y: 4.740.220, Z: 983. ED 50. 14 de agosto de 2.010.







Menhir de Induriaga.

Realmente **Induriaga 1.**

Hermoso monolito enhiesto, bien consolidado y cristianizado con una cruz grabada en la cumbre, aparentemente sin otras marcas intencionadas. Situado a 12 m del eje de la pista, permanecía oculto entre la espesa vegetación de boj, una vez despejado de los arbustos, comprobamos la existencia de un galgal y restos de una posible cámara dolménica, el galgal puede tener un diámetro de 9 m 0,60 m de altura, se encuentra rebajado y probablemente despojado de parte de sus materiales. En este lugar coincide la muga de los término de Aoiz y Longuida, con la pasada de la Cañada de los Aezkoanos, de ahí, la mas que posible utilización de estos monolitos como mugarri, a la vez, que señales de Cañada. Coordenadas UTM. ED-50: X: 637.472, Y: 4.740.263. Elevación: 985 m. Medidas máximas: 1,33 m de alto, 0,60 m de ancho, 0,50 m de grueso. Datos tomados el día: 4-8-2010 a las 11,41 horas. MTN. 1: 25000. H. 142-II, Irurozki. Término municipal de: Agoitz. Localizado por Alfonso **Senosiain** Garcia el 4-8-2010. Zona 43, Baigura-Salazar.



Cromlech de Induriaga 1.

Realmente **Induriaga 2.**

Se trata de tres ortostatos perfectamente visibles, otros tres mas pequeños apenas destacados en el terreno y otro de gran tamaño acostado sobre el terreno, situados en un claro semi-círculo pero sin continuidad, entre una espesa vegetación de boj, en la que no somos capaces de hallar más testigos, sin una adecuada retirada de esta maleza, los que están a la vista son muy evidentes pero... como ocurre en otro cromlech cercano, solo limpiando hemos conseguido encontrar semi-enterrados los que completan el círculo, alguno de ellos acostado. La cerca de alambre que separa los términos de Aoiz y Longuida le pasa por encima. Coordenadas UTM. ED-50: X: 637.491, Y: 4.740.260. Elevación: 985 m. Diámetro: 10 m y vemos 7 testigos. Datos tomados el día: 7-8-2010 a las 9,35 horas. MTN. 1: 25000. H. 142-II, Irurozki. Término municipal de: Agoitz y Longida. Localizado por Alfonso **Senosiain** Garcia el 4-8-2010. Zona 43, Baigura-Salazar.



Cromlech de Induriaga 2.

Realmente **Induriaga 3.**

Este cromlech se descubre a partir de dos ortostatos enfrentados, entre la espesa vegetación de boj que cubre todo este collado, una vez acometemos la limpieza partiendo de estos, fueron apareciendo el resto de testigos, algunos poco evidentes, al hallarse casi enterrados en el terreno. Coordenadas UTM. ED-50: X: 637.485, Y: 4.740.254. Elevación: 985 m. Diámetro: 6 m y vemos 9 testigos. Datos tomados el día: 7-8-2010 a las 10,22 horas. MTN. 1: 25000. H. 142-II, Irurozki. Término municipal de: Agoitz – Aoiz. Localizado por Alfonso **Senosiain** Garcia el 4-8-2010. Zona 43, Baigura-Salazar.



Cromlech de Induriaga 3.

Realmente **Induriaga 4.**

Cromlech parecido por dimensiones y proximidad al nº 2, se hallaba totalmente cubierto por la vegetación, que tubo que ser retirada para poderlo documentar, apareciendo el círculo bien definido. Coordenadas UTM. ED-50: X: 637.480, Y: 4.740.242. Elevación: 985 m. Diámetro: 6 m y 9 testigos. Datos tomados el día: 14-8-2010 a las 16,07 horas. MTN. 1: 25000. H. 142-II, Irurozki. Término municipal de Agoitz – Aoiz. Localizado por B. Barrero, I. Gaztelu, A. Martínez, G. Mercader, L. Millán, X. Taberna, I. Txintxurreta, J. M. M. Txoperena el 1-9-2010. Zona 43, Baigura-Salazar.



Cromlech de Induriaga 4.

Realmente **Induriaga 5.**



Cromlech de Induriaga 5.

Realmente **Induriaga 6.**

Se trata de un gran cromlech tumular, totalmente cubierto de vegetación, que se ha tenido que retirar para comprobar si realmente era lo que pensábamos.

De dimensiones extraordinarias, pero siendo superado por el nº 6 de 21 m de diámetro, por el sur esta tangente el nº 5 con un monolito dentro del círculo.

Coordenadas UTM. ED-50: X: 637 483, Y: 4 740 226. Elevación: 985 m.

Diámetro: 10 m y 20 testigos.

Datos tomados el día: 14-8-2010 a las 16,05 horas.

MTN. 1: 25000. H. 142-II, Irurozki.

Término municipal de Agoitz-Aoiz.

Localizado por B. Barrero, I. Gaztelu, A. Martínez, G. Mercader, L. Millán, X. Taberna, I. Txinturreta, J. M. M. Txoperena el 1-9-2010.

Zona 43, Baigura-Salazar.

Esta manifestación, no es común, al menos en el territorio Navarro es el primero que vemos, se trata de un cromlech con monolito central al modo de estela, este contiene gravada en la cumbre una cruz, igual que otro monolito situado a 50 m al norte.

Este cromlech se encuentra bien definido, con algunas testigos de buen tamaño y otros apenas visibles y tiene tangente por el norte otro de las mismas proporciones.

Coordenadas UTM. ED-50: X: 637 495, Y: 4 740 219. Elevación: 985 m.

Diámetro: 10 m y vemos 8 testigos.

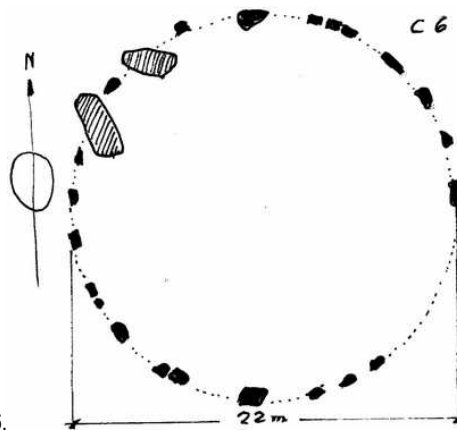
Datos tomados el día: 4-8-2010 a las 10,55 horas.

MTN. 1: 25000. H. 142-II, Irurozki.

Término municipal de: Agoitz-Aoiz.

Localizado por: Alfonso Senosiain García el 4-8-2010.

Zona 43, Baigura-Salazar.



Cromlech de Induriaga 6.

Realmente **Induriaga 7.**

Gran círculo con 24 testigos, se trata del cromlech más grande que conocemos en Navarra, también este grupo de Induriaga es el más meridional de Navarra.

Dos grandes testigos, se encuentran tumbados sobre el terreno, el resto son de diferentes dimensiones, que aunque se encontraban completamente camuflados entre la vegetación, se ha conseguido localizar, conformando un círculo perfectamente definido.

Cercanas aparecen otras losas hincadas que nos hacen sospechar la existencia de otras manifestaciones, que con una limpieza adecuada se podrían definir.

Coordenadas UTM. ED-50: X: 637 444, Y: 4 740 236. Elevación: 985 m.

Diámetro: 22 m y vemos 24 testigos.

Datos tomados el día: 1-9-2010 a las 16,15 horas.

MTN. 1: 25000. H. 142-I Irurozki.

Término municipal de: Agoitz-Aoiz,

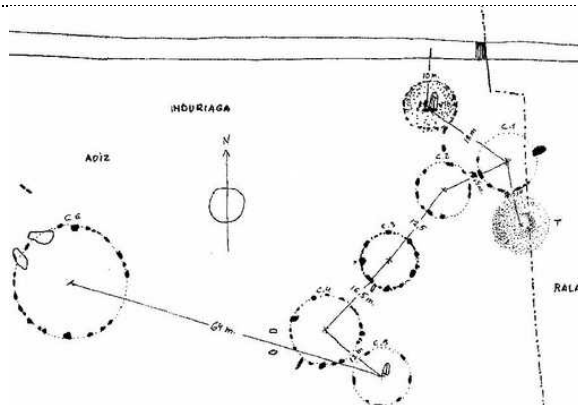
Localizado por B. Barrero, I. Gaztelu, A. Martínez, G. Mercader, L. Millán, X. Taberna, I. Txinturreta, J. M. M. Txoperena el 1-9-2010.

Zona 43, Baigura-Salazar.



Como investigador de Aranzadi he contado con la colaboración del socio Rafa Ballano para descubrir cuatro cromlechs en el monte Lizarzu del valle de Artze. Dos complejos en la sierra de Zarikieta: Induriaga y Oihanzabalea en el término de Agoitz y un cromlech en la misma sierra pero en término del valle de Artze. Estos complejos los denominamos así, por estar constituidos por varias manifestaciones, algunas de ellas poco habituales.

Induriaga se compone de 6 cromlechs, uno de ellos tumular, otro monumento de 22 m de diámetro y otro de ellos con un menhir o monolito en el centro, además de un túmulo y otro menhir con galgal, ambos monolitos cristianizados con una cruz en la cúspide. Esta localización se hizo con la inestimable ayuda de Alfonso Senosiain García, biólogo y funcionario de medio ambiente, que nos llevo para ver unas piedras que "eran algo importante".



CROQUIS DE INDURIAGA

**2.011 Leitzaran.**

Descubiertos dos complejos megalíticos en la sierra de Zarikieta, junto a Aoiz. **Noticias de Navarra.** Pamplona.

Viernes, 14 de enero de 2011

### Hallazgos prehistóricos en Zarikieta (Aoiz)

Publicado por [Leitzaran](#)

Ayer publicaba el [Diario de Noticias de Navarra](#) el hallazgo de dos complejos megalíticos en la sierra de Zarikieta. Entre ellos se encuentra el crómlech más grande hallado hasta la fecha en Navarra: 22 metros de diámetro.

Os copio íntegra la noticia, pues me parece muy interesante:

*Descubiertos dos complejos megalíticos en la sierra de Zarikieta, junto a Aoiz.*

*Contienen el cromlech más grande conocido por ahora en Navarra.*

*El Gobierno está al tanto del hallazgo, pero todavía no lo ha excavado.*

**Navarra cuenta con dos nuevos complejos megalíticos que han sido descubiertos recientemente en la sierra de Zarikieta (término municipal de Aoiz). Los hallazgos, en las localizaciones de Induriaga y Oihanzabalea, consisten en varios túmulos, estelas, menhires y nueve cromlechs, entre los que destacan tres por su singularidad y sus grandes dimensiones. De hecho, uno de ellos, con 22 metros de diámetro y 24 testigos, es por el momento el cromlech más grande conocido en la Comunidad foral.**

*Pamplona. Los descubrimientos, de extraordinario interés por la ampliación que suponen del territorio megalítico navarro hacia el sur y por las formas que aparecen representadas, han sido divulgados en el número del pasado mes de diciembre de la revista El Tuto de Aoiz, y de ellos da también detallada cuenta un informe técnico. En él se apunta que el hallazgo se debe "al gran conocimiento del terreno del funcionario del departamento de Medio Ambiente del Gobierno de Navarra Alfonso Senosiain García". Dicho documento señala que "sería muy interesante plantear a medio plazo una excavación e investigación arqueológica" de estos nuevos hallazgos, especialmente de los tres cromlechs citados, "monumentos singulares por ser únicos en Navarra y encontrarse sin profanar". La información que aportarían dichas investigaciones, asegura el informe, será indudablemente muy importante para el megalitismo en general y especialmente en nuestra comunidad. A este respecto, añade que "la inversión a realizar no sería demasiado gravosa, y los resultados compensarían sobradamente y aportarían alicientes culturales a estos montes". Según recoge la revista El Tuto de Aoiz, "el tema se encuentra actualmente en un impas". El Servicio de Patrimonio Histórico del Gobierno de Navarra tiene constancia de los hallazgos, pero todavía no ha tomado ninguna medida al respecto.*

*En Oihanzabalea, por el momento, están representados tres cromlechs y un menhir acostado, así como varias estelas. En Induriaga, por su parte, se han descubierto, a falta de una limpieza en profundidad, un posible túmulo dolménico, un túmulo y seis cromlechs, que conforman el grupo de este tipo de monumentos antiguos más meridional de Navarra. Entre ellos se encuentran los tres singulares a los que se ha aludido anteriormente: el más grande conocido por el momento en Navarra, de 22 metros de diámetro y 24 testigos, un gran círculo perfectamente definido cerca del cual han aparecido otras losas hincadas que hacen sospechar de la existencia de otras manifestaciones; otro poco común de 10 metros, con un monolito dentro del cerco, a modo de estela, monumento que está presente en Cataluña y otras comunidades, pero que es el primero que se encuentra en Navarra; y un cromlech tumular de grandes proporciones (10 metros de diámetro).*

**2.012 Vidondo, Asier.**

País = <b>España</b>	Comunidad Autónoma = <b>Navarra</b>	Provincia (31): <b>Navarra</b>	Zona megalítica (43): <b>Baigura – Salazar</b>
Municipio = <b>Aoiz</b>	Tipo Monumento (03): <b>Cromlechs</b>	Nº. (04):	Nombre: <b>Induriaga (7)</b>   <b>Hilharriak: 31-43-03-04</b>

Tesoro megalítico. Aoiz y Lónguida ponen en valor monumentos megalíticos. **Diario de Navarra**, 21-07-2.012. Pamplona.

**TESORO MEGALÍTICO** Aoiz y Lónguida ponen en valor monumentos megalíticos Aser **Vidondo**. AOIZ

**El monte de Zarikieta, en un punto ubicado a 6 kilómetros del centro de Aoiz, albergaba un pequeño tesoro megalítico que ahora ha sido puesto en valor**



Uno de los cromlechs de Induriaga, con un hito o menhir en el centro.

El **monte de Zarikieta**, en un punto ubicado a unas dos horas a pie desde el centro de **Aoiz** (a 6 km), albergaba un **pequeño tesoro megalítico** que ahora ha sido puesto en valor. En fechas recientes, fueron descubiertos aquí un total de 10 cromlechs, 3 menhires y un túmulo, ocultos a la vista del hombre por la maleza y que no estaban catalogados. Datarían del primer milenio antes de Cristo, entre el final de la **Edad del Bronce** y la **Edad del Hierro**. Ahora, los ayuntamientos de **Aoiz** y **Lónguida**, junto con **Cederna Garalur**, han puesto en valor los restos más importantes, vestigios de una necrópolis en el término de Induriaga, donde mugan ambos municipios. Por este motivo, el viernes se celebró una charla en la sala de cultura, y el sábado una salida al yacimiento.

La charla corrió a cargo de **Juan María Martínez Txoperena**, descubridor de los restos megalíticos en 2009 y 2010, en algunos casos junto con **Alfonso Senosiáin García**, que era guarda de la zona. "He sido toda mi vida un aficionado de estas cosas, y tengo una página web con un catálogo de casi todo el [megalitismo de Navarra](#)", explica este restaurador de obras de arte jubilado. Es de Espinal y tiene 67 años. Txoperena ha llegado a descubrir "al menos un centenar de megalitos, entre dólmenes, cromlechs y menhires". **A 981 m de altitud**

Casi en la cumbre de Zarikieta se han encontrado los monumentos megalíticos. Los más relevantes están en el término de **Induriaga**, a 981 metros de altitud sobre el nivel del mar. Conforman una antigua **necrópolis** (cementerio). Se ubican junto a la pista, en las inmediaciones de un paso canadiense. Se han señalado, se han editado folletos y se van a visitar.

Existen aquí un túmulo de 10,30 m de diámetro con un hito o menhir en el centro de 1,3 m de altura; un cromlech de 10,15 m de diámetro con un menhir central de 1,13 m de altura; y 5 cromlechs de distintos tamaños, uno de ellos de 12,5 m de diámetro y una forma circular definida por 14 piedras.

Según los primeros informes, tanto del **grupo Hilharriak** (trabaja en el Catálogo Megalítico de Navarra) como de **Patrimonio**, el conjunto de Induriaga destaca por su relativa abundancia de círculos, pero sin llegar a la importancia de otros como el yacimiento de Errekalko (Arano-Goizueta), con 20 cromlechs.

#### **Singularidad**

La singularidad de **Induriaga** es la presencia de un hito en el centro de un cromlech, algo poco habitual, y el hecho de ser los cromlechs más meridionales hallados en Navarra. Queda en duda la relación de esta necrópolis con el asentamiento de **Los Jeronales**, de la Edad del Hierro. Estaba a 1.250 m al nordeste de Induriaga.

Un cromlech es un círculo de piedras-lajas hincadas en el suelo, cuyo diámetro va de los 2 a los 20 m. Puede estar aislado o formar parte de un grupo, y generalmente se sitúa en espacios con gran visibilidad: cumbres o collados. Su función era recoger cenizas de difuntos y se construyeron hace 3.000 años y hasta la época romana. Hay en casi todo el Pirineo.

Además de los de Induriaga, Txoperena halló en el monte Zarikieta otros 3 cromlechs y un menhir (en proceso de excavación) en el término de **Oihanzabalea**, a 1.500 m al suroeste de Induriaga y en suelo de Aoiz, donde también se ha puesto un panel explicativo; y otro cromlech en el **portillo de la sierra**, en término de Arce (Arizkuren) y a 4.400 m al nordeste de Induriaga. "Todos se localizan en la cañada de Aezkoa a Milagro, la cañada real de los Aezkoanos", dice.