

País = **España** | Comunidad Autónoma = **Navarra** | Provincia (31): **Navarra** | Zona megalítica (43): **Baigura – Salazar**

Municipio = **Aoitz** | Tipo Monumento (03): **Cromlechs** | Nº. (03): | Nombre: **Oihanzabalea (3)** | **Hilharriak: 31-43-03-03**

COORDENADAS: Mapa **142-II** (Irurozqui). I.G.N. Escala 1: 25.000. U.T.M. **Huso 30 T. European 1979.** X: 636.066, Y: 4.740.236, Z: 978, el nº. 1.
X: 636.001, Y: 4.740.236, Z: 977, el nº. 2.

COORDENADAS: Mapa **142-II** (Irurozqui). I.G.N. Escala 1: 25.000. U.T.M. **Huso 30 T. ETRS 89.** X: 635.963, Y: 4.740.027, Z: 978, el nº. 1.
X: 635.855, Y: 4.740.032, Z: 977, el nº. 3.

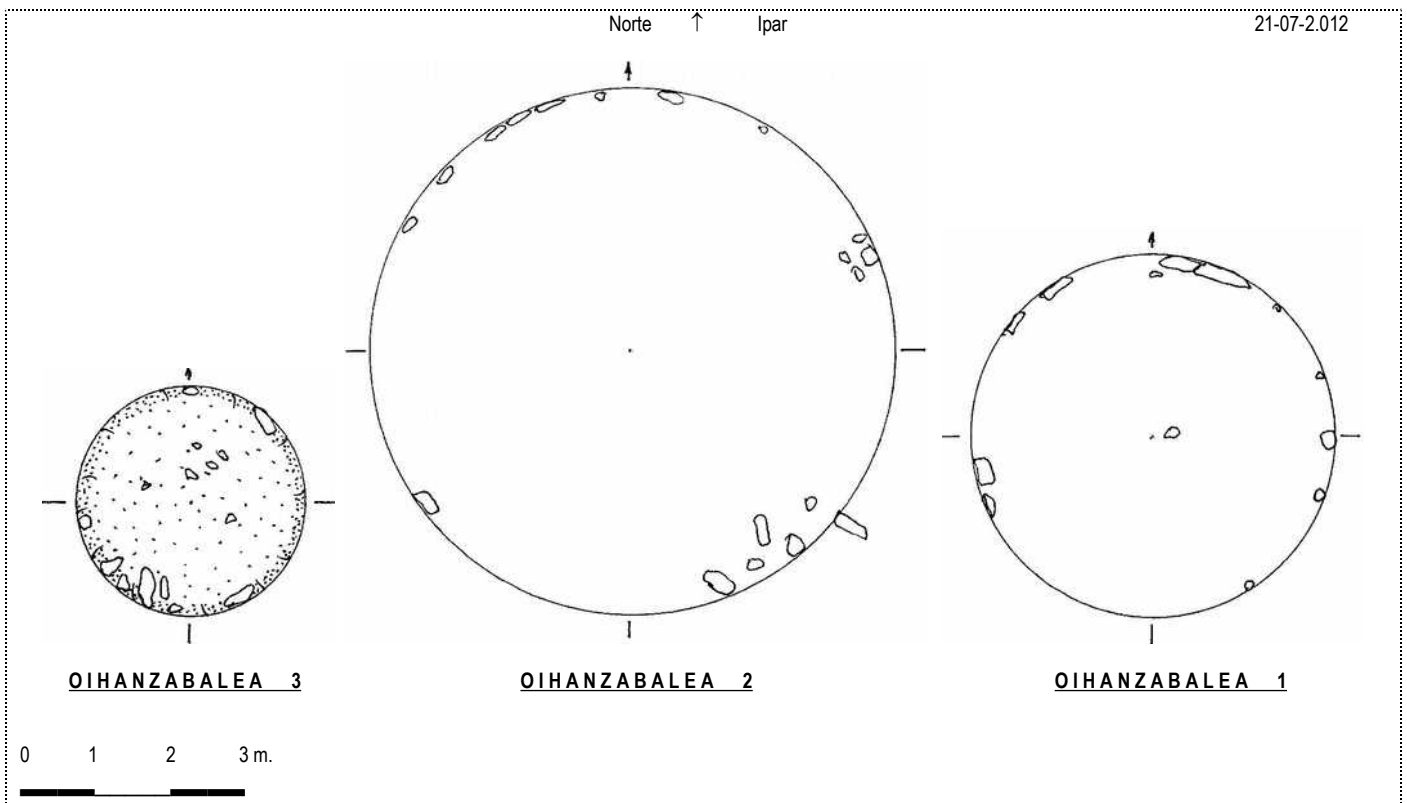
SITUACIÓN: Se hallan situados cerca de la muga con Longida, al noreste de la población de Aoitz, al norte de la pista que va hacia Santa Bárbara.

ACCESO: Desde la población de Aoitz hay que bajar hacia el río Irati y cruzar por su magnífico puente para ir hacia la izquierda y subir por la pista que asciende primero de cemento y luego un poco en mal estado hasta la sierra de Zarikieta. Tras varias curvas al llegar a la parte superior hay que dejar esta pista y coger a la izquierda la que se dirige hacia el monte Santa Bárbara y caminar por ella unos cuatrocientos metros, donde tenemos que dejar la pista y adentrarnos hacia el norte unos pocos metros donde veremos sin mayor dificultad el primero de los cromlechs junto a un monolito. Los otros dos están algo más al oeste, el segundo a unos setenta metros y el tercero a unos cincuenta metros más al oeste desde el segundo, una vez sobrepasado el monolito excavado.


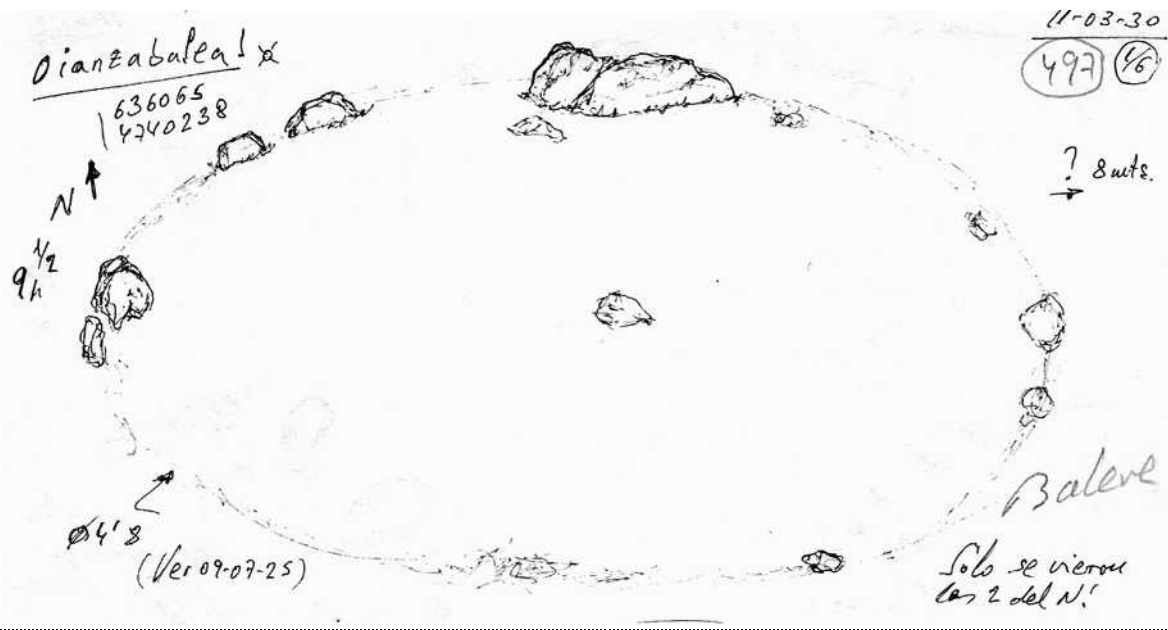
DESCRIPCIÓN: **Cromlechs.** Situados en terreno llano, donde crecen el boj y las encinas que los enmascaran bastante. Necesitan una limpieza.
Cromlech nº. 1: Mide 4,80m de diámetro, está compuesto por 9 testigos visibles por el peristalito.
Cromlech nº. 2: Mide 7m de diámetro, está compuesto por al menos 15 testigos, de los cuales algunos se hallan sueltos.
Cromlech nº. 3: Mide 3m de diámetro, está compuesto por al menos 9 testigos. Parece estar relleno por el interior.
Materiales, calizas del lugar.

HISTORIA: Localizados por, Juan Mari **Martínez Txoperena**, los nº. 1 y 2 el 14 de julio de 2.009. El nº. 3 el 11 de septiembre de 2.010. No se ha practicado excavación.

BIBLIOGRAFIA: 2.010 **Martínez Txoperena**, Juan Mari.
wiki.txoperena.es/tiki-slideshow2.php?page_ref_id=1153
2.010 **Martínez Txoperena**, Juan Mari.
wiki.txoperena.es/tiki-slideshow2.php?page_ref_id=1166
2.010 **Martínez Txoperena**, Juan Mari.
Descubiertos 47 nuevos megalíticos en el norte de Navarra. **Aranzadiana**, nº. 131, pp. 130-131. Donostia.
2.011 **Leitzaran.**
Descubiertos dos complejos megalíticos en la sierra de Zarikieta, junto a Aoiz. **Noticias de Navarra.** Pamplona.
2.012 **Vidondo**, Asier.
Tesoro megalítico. Aoiz y Lónguida ponen en valor monumentos megalíticos. **Diario de Navarra 21-07-2.012.** Pamplona.



Cromlech (03-a): **Oihanzabalea 1**, Mapa 142-II (Irurozqui), Escala 1: 25.000, U.T.M. Huso 30 T, = X: 636.066, Y: 4.740.236, Z: 978, ED 50, 30 de marzo de 2011.



Cromlech **Oihanzabalea 1**.


Pais = **España** Comunidad Autónoma = **Navarra** Provincia (31): **Navarra** Zona megalítica (43): **Baigura – Salazar**

Municipio = **Aoiz** Tipo Monumento (03): **Cromlechs** Nº. (03): Nombre: **Oihanzabalea (3)** **Hilharriak: 31-43-03-03**

Cromlech (03-b): **Oihanzabalea 2**. Mapa 142-II (Irurozqui). Escala 1: 25.000. U.T.M. Huso 30 T = X: 636.001, Y: 4.740.236, Z: 977. ED 50. 25 de julio de 2.009.




Cromlech (03-b): **Oihanzabalea 2**. Mapa 142-II (Irurozqui). Escala 1: 25.000. U.T.M. Huso 30 T = X: 636.001, Y: 4.740.236, Z: 977. ED 50. 30 de marzo de 2.011.



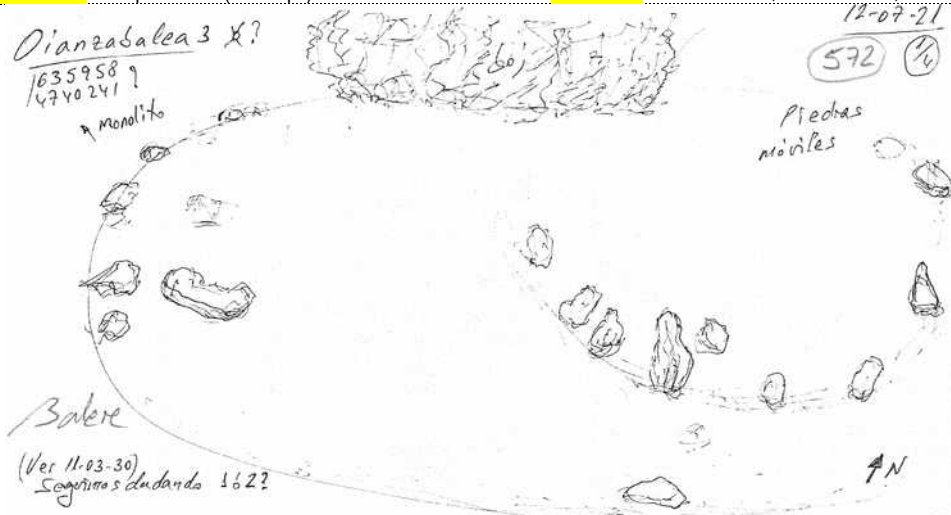
Mapa de situación de la necrópolis de Oihanzabalea.

Cromlech (03-c): **Oihanzabalea 3** Mapa 142-II (Irurozqui). Escala 1: 25.000. U.T.M. Huso 30 T. = X: 635.958, Y: 4.740.241, Z: 977. ED 50. 30 de marzo de 2.011.



497-6

Cromlech (03-c): **Oihanzabalea 3** Mapa 142-II (Irurozqui). Escala 1: 25.000. U.T.M. Huso 30 T. = X: 635.958, Y: 4.740.241, Z: 977. ED 50. 21 de julio de 2.012.



572-1



Cromlech **Oihanzabalea 3**.

2.010 **Martínez Txoperena, Juan Mari.**

wiki.txoperena.es/tiki-slideshow2.php?page_ref_id=1153



Cromlech de **Oihanzabalea 1.**

Se trata de un cromlech en el que se aprecia, una preparación del terreno para su instalación, tiene una losa tumbada al lado y el testigo del oriente es de tamaño apreciable.

Coordenadas UTM. ED-50: X: 636.058, Y: 4.740.231.

Elevación: 975 m.

Datos tomados el día: 14-7-2009 a las 8,26 horas.

Diámetro: 4,50 m y vemos 9 testigos.

MTN 1: 25000. H. 142-II Irurozki.

Término municipal de: Agoitz-Aoiz.

Localizado por: Juan Mari Martínez Txoperena el 14-7-2009.

Zona 43 Baigura-Salazar.



Cromlech de **Oihanzabalea 2.**

Este cromlech se localiza 75 m al oeste del nº 1, de tamaño mayor que el anterior se halla deteriorado con algunos ortostatos caídos, pero esta suficientemente definido.

A 11 m al oeste tiene un monolito que se encuentra acostado pero autentico menhir.

Coordenadas UTM. ED-50: X: 635.996, Y: 4.740.238.

Elevación: 975 m.

Datos tomados el día: 14-7-2009 a las 8,44 horas.

Diámetro: 6 m y vemos 14 testigos.

MTN. 1: 25000. H. 142-II Irurozki.

Término municipal de: Agoitz-Aoiz.

Localizado por: Juan Mari Martínez Txoperena el 14-7-2009.

Zona 43 Baigura-Salazar.



cromlech de **Oihanzabalea 3.**

Cromlech bastante bien definido, situado a 32 m al oeste del menhir, 2 m al este, tiene una hermosa estela hincada en el suelo. Se encontraba camuflado entre la vegetación, que hubo que retirar para ver si era un círculo.

Aunque incompleto, creemos que efectivamente se trata de un cromlech.

Dentro del círculo vemos varias losas tumbadas que pudieron pertenecer al peristalito y a una posible cámara.

Coordenadas UTM. ED-50: X: 635.950, Y: 4.740.245.

Elevación: 975 m.

Diámetro: 4,50 m y vemos 7 testigos.

Datos tomados el día: 11-9-2010 a las 12,37 horas.

MTN. 1: 25000. H. 142, Irurozki.

Término municipal de: Agoitz-Aoiz.

Localizado por Juan Mari Martínez Txoperena el 11-9-2010.

Zona 43, Baigura-Salazar.

2.010 **Martínez Txoperena, Juan Mari.**

wiki.txoperena.es/tiki-slideshow2.php?page_ref_id=1166

Cromlech de **Oihanzabalea 2**

Este cromlech se localiza 75 m al oeste del nº 1, de tamaño mayor que el anterior se halla deteriorado con algunos ortostatos caídos, pero está suficientemente definido.

A 11 m al oeste tiene un monolito que se encuentra acostado pero auténtico **menhir**.

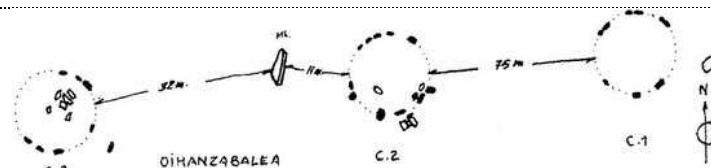
Cromlech de **Oihanzabalea 3**

Cromlech bastante bien definido, situado a 32 m al oeste del **menhir**, 2 m al este, tiene una hermosa estela hincada en el suelo.

2.010 **Martínez Txoperena**, Juan Mari.

Descubiertos 47 nuevos megalíticos en el norte de Navarra. Aranzadiana, nº. 131, p. 130. Donostia.

En **Oihanzabalea** se han hallado por parte del autor, **tres cromlechs**, un menhir acostado y creemos que si se procediera a la limpieza de la espesa vegetación, aparecerían nuevas manifestaciones, pues hay indicios para pensarlo.



CROQUIS DE OIHANZABALEA

2.012 **Vidondo**, Asier.

Tesoro megalítico. Aoiz y Lónguida ponen en valor monumentos megalíticos. Diario de Navarra, 21-07-2012. Pamplona.

TESORO MEGALÍTICO Aoiz y Lónguida ponen en valor monumentos megalíticos Asier Vidondo. AOIZ

El monte de Zarikieta, en un punto ubicado a 6 kilómetros del centro de Aoiz, albergaba un pequeño tesoro megalítico que ahora ha sido puesto en valor

El **monte de Zarikieta**, en un punto ubicado a unas dos horas a pie desde el centro de **Aoiz** (a 6 km), albergaba un **pequeño tesoro megalítico** que ahora ha sido puesto en valor. En fechas recientes, fueron descubiertos aquí un total de 10 cromlechs, 3 menhires y un túmulo, ocultos a la vista del hombre por la maleza y que no estaban catalogados. Datarían del primer milenio antes de Cristo, entre el final de la **Edad del Bronce** y la **Edad del Hierro**. Ahora, los tres ayuntamientos de **Aoiz** y **Lónguida**, junto con **Cederna Garalur**, han puesto en valor los restos más importantes, vestigios de una necrópolis en el término de Induriaga, donde mugean ambos municipios. Por este motivo, el viernes se celebró una charla en la sala de cultura, y el sábado una salida al yacimiento.

La charla corrió a cargo de **Juan María Martínez Txoperena**, descubridor de los restos megalíticos en 2009 y 2010, en algunos casos junto con **Alfonso Senosiáin García**, que era guarda de la zona. "He sido toda mi vida un aficionado de estas cosas, y tengo una página web con un catálogo de casi todo el [megalitismo de Navarra](#)", explica este restaurador de obras de arte jubilado. Es de Espinal y tiene 67 años. Txoperena ha llegado a descubrir "al menos un centenar de megalitos, entre dólmenes, cromlechs y menhires". **A 981 m de altitud**

Casi en la cumbre de Zarikieta se han encontrado los monumentos megalíticos. Los más relevantes están en el término de **Induriaga**, a 981 metros de altitud sobre el nivel del mar. Conforman una antigua **necrópolis** (cementerio).

Según los primeros informes, tanto del **grupo Hilharriak** (trabaja en el Catálogo Megalítico de Navarra) como de **Patrimonio**, el conjunto de Induriaga destaca por su relativa abundancia de círculos, pero sin llegar a la importancia de otros como el yacimiento de Errekalko (Arano-Goizueta), con 20 cromlechs.

Además de los de Induriaga, Txoperena halló en el monte Zarikieta otros 3 cromlechs y un menhir (en proceso de excavación) en el término de **Oihanzabalea**, a 1.500 m al suroeste de Induriaga y en suelo de Aoiz, donde también se ha puesto un panel explicativo; y otro cromlech en el **Portillo de la Sierra**, en término de Arce (Arizkuren) y a 4.400 m al nordeste de Induriaga. "Todos se localizan en la cañada de Aezkoa a Milagro, la cañada real de los Aezkoanos", dice.

2.011 **Leitzaran**.

País = España	Comunidad Autónoma = Navarra	Provincia (31): Navarra	Zona megalítica (43): Baigura – Salazar
Municipio = Aoiz	Tipo Monumento (03): Cromlechs	Nº. (03):	Nombre: Oihanzabalea (3) Hilharriak: 31-43-03-03

Descubiertos dos complejos megalíticos en la sierra de Zarikieta, junto a Aoiz. **Noticias de Navarra**. Pamplona.

Viernes, 14 de enero de 2011

Hallazgos prehistóricos en Zarikieta (Aoiz)

Publicado por [Leitzaran](#)

Ayer publicaba el [Diario de Noticias de Navarra](#) el hallazgo de dos complejos megalíticos en la sierra de Zarikieta. Entre ellos se encuentra el crómlech más grande hallado hasta la fecha en Navarra: 22 metros de diámetro.

Os copio íntegra la noticia, pues me parece muy interesante:

Descubiertos dos complejos megalíticos en la sierra de Zarikieta, junto a Aoiz.

Contienen el cromlech más grande conocido por ahora en Navarra.

El Gobierno está al tanto del hallazgo, pero todavía no lo ha excavado.

Navarra cuenta con dos nuevos complejos megalíticos que han sido descubiertos recientemente en la sierra de Zarikieta (término municipal de Aoiz). Los hallazgos, en las localizaciones de Induriaga y Oihanzabalea, consisten en varios túmulos, estelas, menhires y nueve cromlechs, entre los que destacan tres por su singularidad y sus grandes dimensiones. De hecho, uno de ellos, con 22 metros de diámetro y 24 testigos, es por el momento el cromlech más grande conocido en la Comunidad foral.

Pamplona. Los descubrimientos, de extraordinario interés por la ampliación que suponen del territorio megalítico navarro hacia el sur y por las formas que aparecen representadas, han sido divulgados en el número del pasado mes de diciembre de la revista El Tuto de Aoiz, y de ellos da también detallada cuenta un informe técnico. En él se apunta que el hallazgo se debe "al gran conocimiento del terreno del funcionario del departamento de Medio Ambiente del Gobierno de Navarra Alfonso Senosiáin García". Dicho documento señala que "sería muy interesante plantear a medio plazo una excavación e investigación arqueológica" de estos nuevos hallazgos, especialmente de los tres cromlechs citados, "monumentos singulares por ser únicos en Navarra y encontrarse sin profanar". La información que aportarían dichas investigaciones, asegura el informe, será indudablemente muy importante para el megalitismo en general y especialmente en nuestra comunidad. A este respecto, añade que "la inversión a realizar no sería demasiado gravosa, y los resultados compensarían sobradamente y aportarían alicientes culturales a estos montes". Según recoge la revista El Tuto de Aoiz, "el tema se encuentra actualmente en un impas". El Servicio de Patrimonio Histórico del Gobierno de Navarra tiene constancia de los hallazgos, pero todavía no ha tomado ninguna medida al respecto.

*En **Oihanzabalea**, por el momento, están representados **tres cromlechs** y un menhir acostado, así como varias estelas. En Induriaga, por su parte, se han descubierto, a falta de una limpieza en profundidad, un posible túmulo dolménico, un túmulo y seis cromlechs, que conforman el grupo de este tipo de monumentos antiguos más meridional de Navarra. Entre ellos se encuentran los tres singulares a los que se ha aludido anteriormente: el más grande conocido por el momento en Navarra, de 22 metros de diámetro y 24 testigos, un gran círculo perfectamente definido cerca del cual han aparecido otras losas hincadas que hacen sospechar de la existencia de otras manifestaciones; otro poco común de 10 metros, con un monolito dentro del cerco, a modo de estela, monumento que está presente en Cataluña y otras comunidades, pero que es el primero que se encuentra en Navarra; y un cromlech tumular de grandes proporciones (10 metros de diámetro).*