

País = **España** | Comunidad Autónoma = **Navarra** | Provincia (31): **Navarra** | Zona megalítica (43): **Baigura – Salazar**

Municipio = **Aoiz** | Tipo Monumento (02): **Túmulos** | Nº. (11): | Nombre: **Induriaga 8** | **Hilharriak: 31-43-02-11**

COORDENADAS: Mapa **142-II** (Irurozqui). I.G.N. Escala 1: 25.000. U.T.M. **Huso 30 T**. X: 637.497, Y: 4.740.252, Z: 985. **European 1979**.  
Mapa **142-II** (Irurozqui). I.G.N. Escala 1: 25.000. U.T.M. **Huso 30 T**. X: 637.394, Y: 4.740.043, Z: 985. **ETRS 89**.

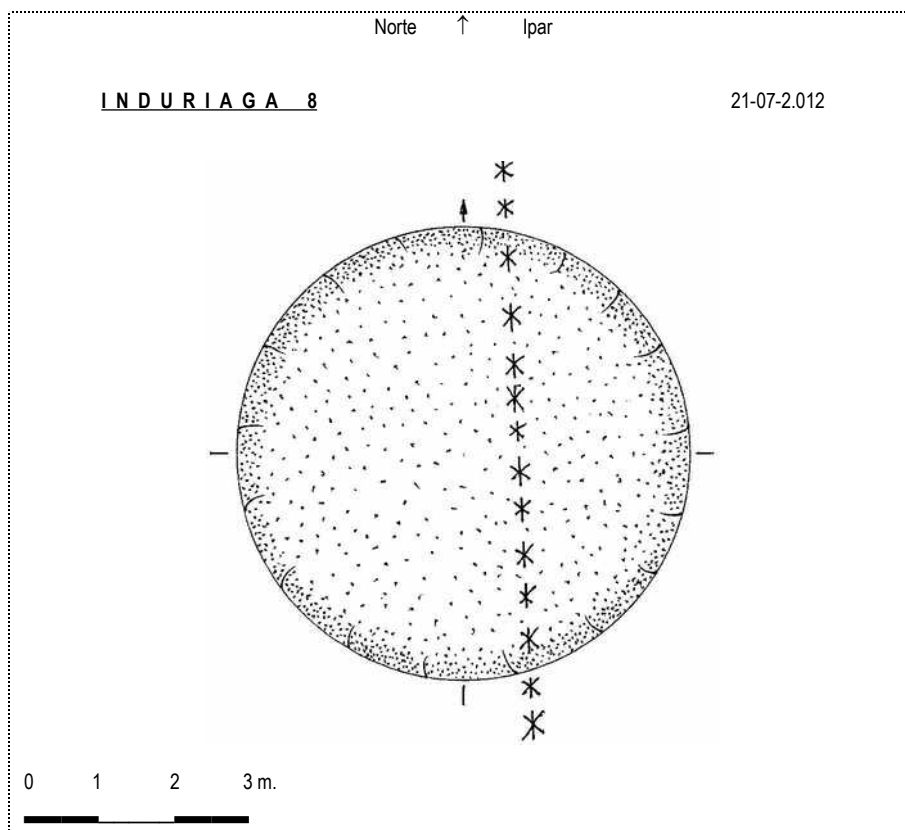
SITUACIÓN: Se halla situado en mitad de la muga con Longida, al noreste de la población de Aoiz, al sur de la pista que va por la sierra Zarikieta.

ACCESO: Desde la población de Aoiz hay que bajar hacia el río Irati y cruzar por su magnífico puente para ir hacia la izquierda y subir por la pista que asciende primero de cemento y luego un poco en mal estado hasta la sierra de Zarikieta. Tras varias curvas al llegar a la parte superior hay que continuar todavía un buen tramo más, hasta llegar a un paso canadiense, El túmulo se halla a la derecha (sur) de la pista, sin cruzar la alambrada que allí existe de separación con el municipio de Longida, atravesado por la alambrada.

DESCRIPCIÓN: **Túmulo**. Situado en un pequeñísimo altozano, en terreno relativamente llano, donde crecen el boj y las encinas que lo enmascaran. Mide 6,50m de diámetro y 0,50m de alto. Le cruza la alambrada por su mitad este. Materiales, areniscas del lugar.

HISTORIA: Localizado por Balere **Barrero**, Iñaki **Gaztelu**, Juan Mari **Martínez Txoperena**, Goyo **Mercader**, Luis **Millán**, Xabier **Taberna** e Iñigo **Txintxurreta**, el 14 de agosto de 2.010. No se ha practicado excavación.

- BIBLIOGRAFIA:
- 2.010 **Martínez Txoperena**, Juan Mari.  
[wiki.txoperena.es/tiki-slideshow2.php?page\\_ref\\_id=1166](http://wiki.txoperena.es/tiki-slideshow2.php?page_ref_id=1166)
  - 2.010 **Martínez Txoperena**, Juan Mari.  
*Descubiertos 47 nuevos megalíticos en el norte de Navarra. Aranzadiana*, nº. 131, pp. 130-131. Donostia.
  - 2.011 **Leitzaran**.  
*Descubiertos dos complejos megalíticos en la sierra de Zarikieta, junto a Aoiz. Noticias de Navarra*. Pamplona.
  - 2.012 **Hilharriak**.  
*Folleto de 5 cuerpos en castellano y euskera. Ayuntamiento de Aoiz*. Navarra.
  - 2.012 **Vidondo**, Asier.  
*Tesoro megalítico. Aoiz y Lónguida ponen en valor monumentos megalíticos. Diario de Navarra 21-07-2.012*. Pamplona.



País = **España** | Comunidad Autónoma = **Navarra** | Provincia (31): **Navarra** | Zona megalítica (43): **Baigura – Salazar**

Municipio = **Aoiz** | Tipo Monumento (02): **Túmulos** | Nº. (11): | Nombre: **Induriaga 8** | **Hilharriak: 31-43-02-11**

2.010 **Martínez Txoperena, Juan Mari.**

[wiki.txoperena.es/tiki-slideshow2.php?page\\_ref\\_id=1166](http://wiki.txoperena.es/tiki-slideshow2.php?page_ref_id=1166)

Se trata de un túmulo de piedras muy integrado y consolidado, al cual, le pasa por encima la cerca de separación de los términos de Aoiz y Rala de Longida.

Se encontraba completamente cubierto de vegetación y solo tras la limpieza de esta pudimos confirmarlo, al parecer esta un poco rebajado, aunque puede ser en parte por la propia alambrada, pues no lo vemos dañado en exceso.

Coordenadas UTM. ED-50: X: 637.491, Y: 4.740.254.

Elevación: 985 m.

Diámetro: 6 m y 0,50 m de alto.

Datos tomados el día: 7-8-2010 a las 9,24 horas.

MTN. 1: 25000. H. 142-II, Irurozki.

Término municipal de Agoitz-Longida.

Localizado por: Juan Mari Martínez Txoperena el 7-8-2010.

Zona 43, Baigura-Salazar.



Túmulo de Induriaga.

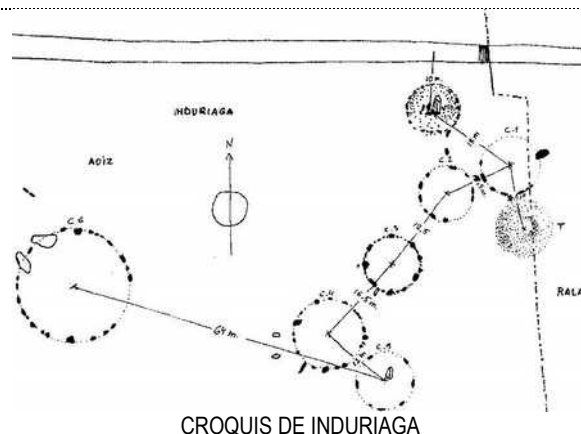
Realmente **Induriaga 8**.

2.010 **Martínez Txoperena, Juan Mari.**

*Descubiertos 47 nuevos megalíticos en el norte de Navarra. Aranzadiana, nº. 131, pp. 130-131. Donostia.*

Como investigador de Aranzadi he contado con la colaboración del socio Rafa Ballano para descubrir cuatro cromlechs en el monte Lizarzu del valle de Artze. Dos complejos en la sierra de Zarikieta: Induriaga y Oihanzabalea en el término de Agoitz y un cromlech en la misma sierra pero en término del valle de Artze. Estos complejos los denominamos así, por estar constituidos por varias manifestaciones, algunas de ellas poco habituales.

Induriaga se compone de 6 cromlechs, uno de ellos tumular, otro monumento de 22 m de diámetro y otro de ellos con un menhir o monolito en el centro, además de **un túmulo** y otro menhir con galgal, ambos monolitos cristianizados con una cruz en la cúspide. Esta localización se hizo con la inestimable ayuda de Alfonso Senosiain García, biólogo y funcionario de medio ambiente, que nos llevo para ver unas piedras que "eran algo importante".



GROQUIS DE INDURIAGA

2.011 **Leitzarar.**

*Descubiertos dos complejos megalíticos en la sierra de Zarikieta, junto a Aoiz. Noticias de Navarra. Pamplona.*

**Viernes, 14 de enero de 2011**

### [Hallazgos prehistóricos en Zarikieta \(Aoiz\)](#)

Publicado por [Leitzarar](#)

*Descubiertos dos complejos megalíticos en la sierra de Zarikieta, junto a Aoiz.*

*El Gobierno está al tanto del hallazgo, pero todavía no lo ha excavado.*

**Navarra cuenta con dos nuevos complejos megalíticos que han sido descubiertos recientemente en la sierra de Zarikieta (término municipal de Aoiz). Los hallazgos, en las localizaciones de Induriaga y Oihanzabalea, consisten en varios túmulos, estelas, menhires y nueve cromlechs, entre los que destacan tres por su singularidad y sus grandes dimensiones. De hecho, uno de ellos, con 22 metros de diámetro y 24 testigos, es por el momento el cromlech más grande conocido en la Comunidad foral.**

*Pamplona. Los descubrimientos, de extraordinario interés por la ampliación que suponen del territorio megalítico navarro hacia el sur y por las formas que aparecen representadas, han sido divulgados en el número del pasado mes de diciembre de la revista El Tuto de Aoiz, y de ellos da también detallada cuenta un informe técnico.*

*En Oihanzabalea, por el momento, están representados tres cromlechs y un menhir acostado, así como varias estelas. En **Induriaga**, por su parte, se han descubierto, a falta de una limpieza en profundidad, un posible túmulo dolménico, **un túmulo** y seis cromlechs, que conforman el grupo de este tipo de monumentos antiguos más meridional de Navarra.*

Pais = <b>España</b>	Comunidad Autónoma = <b>Navarra</b>	Provincia (31): <b>Navarra</b>	Zona megalítica (43): <b>Baigura – Salazar</b>
Municipio = <b>Aoiz</b>	Tipo Monumento (02): <b>Túmulos</b>	Nº. (11):	Nombre: <b>Induriaga 8</b> <b>Hilharriak: 31-43-02-11</b>

2.012 **Vidondo**, Asier.

Tesoro megalítico. Aoiz y Lónguida ponen en valor monumentos megalíticos. **Diario de Navarra**, 21-07-2012. Pamplona.

**TESORO MEGALÍTICO** Aoiz y Lónguida ponen en valor monumentos megalíticos Asier **Vidondo**. AOIZ

**El monte de Zarikieta, en un punto ubicado a 6 kilómetros del centro de Aoiz, albergaba un pequeño tesoro megalítico que ahora ha sido puesto en valor**

El **monte de Zarikieta**, en un punto ubicado a unas dos horas a pie desde el centro de **Aoiz** (a 6 km), albergaba un **pequeño tesoro megalítico** que ahora ha sido puesto en valor. En fechas recientes, fueron descubiertos aquí un total de 10 cromlech, 3 menhires y **un túmulo**, ocultos a la vista del hombre por la maleza y que no estaban catalogados.

Los más relevantes están en el término de **Induriaga**, a 981 metros de altitud sobre el nivel del mar. Conforman una antigua **necrópolis** (cementerio). Se ubican junto a la pista, en las inmediaciones de un paso canadiense. Se han señalado, se han editado folletos y se van a visitar.



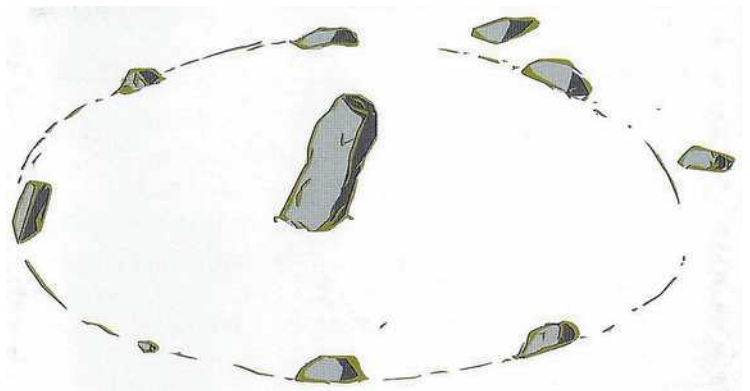
Mapa de situación de la necrópolis de Induriaga.



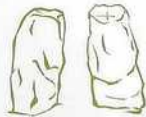
Túmulo Induriaga 8 dividido por una alambrada de separación de los términos de Aoiz y Longida.

2.012 **Hilharriak.**

Folleto de 5 cuerpos en castellano y euskera. Ayuntamiento de Aoiz. Navarra.



### Cómo llegar y qué visitar



Una vez en Aoiz, se debe salir por el puente medieval, recientemente restaurado, y subir por la pista de cemento de la izquierda hacia el monte Zarikieta, tal y como se indica en el panel ahí situado.

Después de 6 kilómetros recorridos, y una vez en lo alto de la sierra, nos detendremos junto a una barrera canadiense que nos señala el punto exacto para la localización del conjunto megalítico de Induriaga.

Lo primero que localizaremos será un monolito rodeado de piedras muy próximo a la pista. Es el primer monumento, posiblemente un cromlech semidestruido.

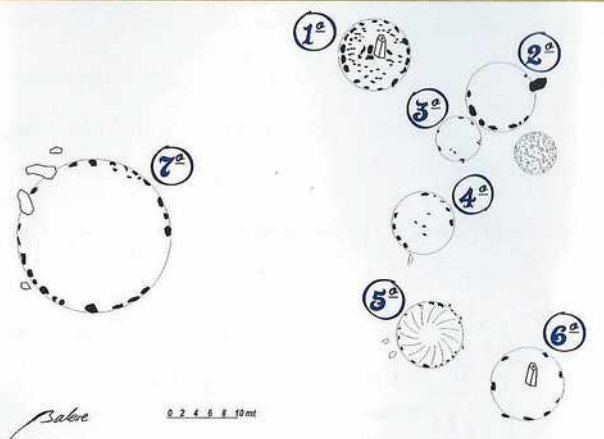
Adentrándonos un poco hacia el sur veremos otros dos, de los que únicamente se conserva parte de la circunferencia. El cuarto, por el contrario, más completo, presenta las piedras bien colocadas.

El quinto, con un gran relleno es hermoso y distinto. El sexto, se localiza sobre unas preciosas vistas de la Peña de Izaga y presenta un monolito central cristianizado.

Atrás hemos dejado un túmulo partido por la alambrada, diferente al resto.

El séptimo cromlech es el más espectacular, con sus veinte metros de diámetro, que lo convierten en uno de los mayores de Navarra.

Al margen de los citados restos, pueden observarse algunas piedras sueltas por el entorno que presagian otros probables círculos.



**Autor:**

**Grupo Hilharriak**, autor del Catálogo Megalítico de Navarra

**Coordinador:** Balere Barrero

**Componentes:** Luis Millán, Inaki Gaztelu, Gregorio Mercader, Alfonso Martínez, Iñigo Txintxurreta, Manolo Tamayo y Xabier Taberna

*Agradecimientos para el descubrimiento del conjunto megalítico:  
Alfonso Senosiain y Juan M<sup>a</sup> Martínez Txoperena*

**Diseño:** Patxi Huarte

**Más información:**

**Ayuntamiento de Aoiz.** Tfno. 948 336 005