

País = España	Comunidad Autónoma = Navarra	Provincia (31): Navarra	Municipio = Sierra de Andía
Zona (37): Sierra de Andía	Tipo Monumento (10): Túmulo anular	Nº. (03):	Nombre: Los Mangones 1 centro Hilharriak: 31-37-10-03

COORDENADAS: Hoja 114-IV (Olló). I. G. N. Escala 1: 25.000. U.T.M. Huso 30 T.= X: 586.160, Y: 4.743.923, Z: 1.082. **European 1979**.
 Hoja 114-IV (Olló). I. G. N. Escala 1: 25.000. U.T.M. Huso 30 T.= X: 586.057, Y: 4.743.714, Z: 1.082. **ETRS 89**.

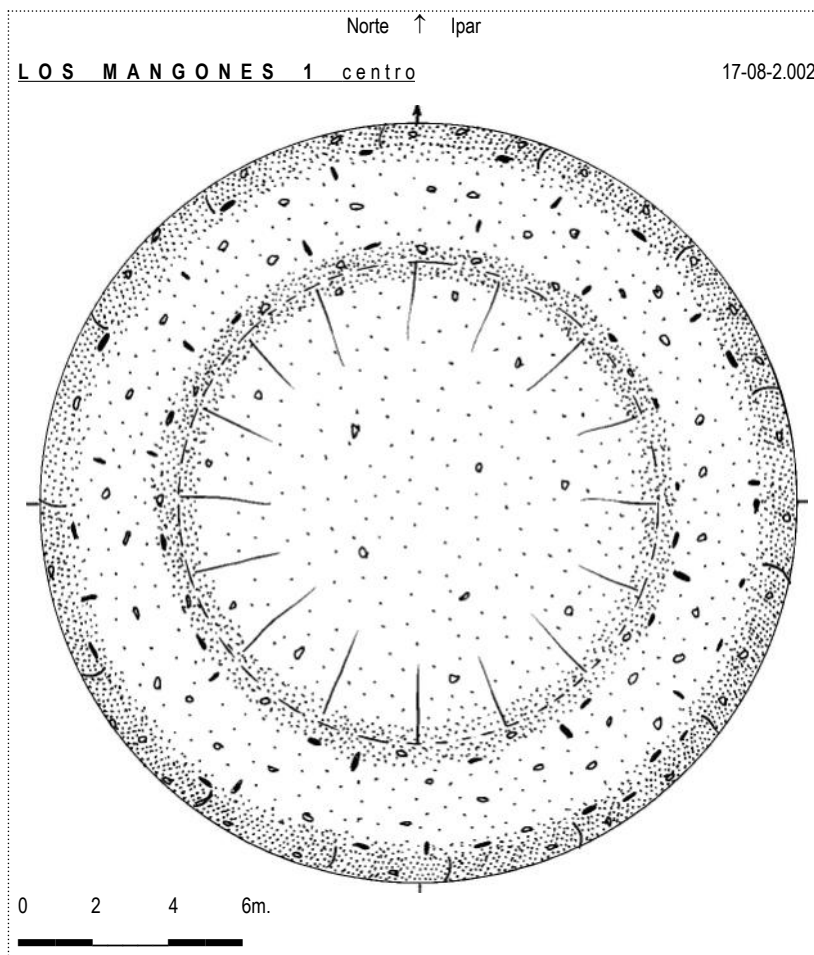
LOCALIZACIÓN: Se halla situada al sureste del puerto de Lizarraga, al este de la zona Soosa y la balsa Ikomar, al noroeste de las bordas del Pelotón.

ACCESO: Desde el alto de Lizarraga hay que seguir dos kilómetros hasta la curva cerrada donde hay una pista que se adentra hacia el este pasando por la zona de Soosa. A unos cuatro kilómetros y medio llegamos a la balsa de Ikomar, tenemos que seguir un kilómetro y medio más para dejar la pista y dirigimos ahora con rumbo hacia el norte unos quinientos metros para luego ir hacia el este unos seiscientos metros donde llegaremos a ver este túmulo anular situado a unos quinientos metros de las bordas del Pelotón.

DESCRIPCIÓN: **Túmulo anular**. Situado en un rellano de una larga loma, donde solo hay pastizales, libre totalmente de arbolado. Mide 20m de diámetro. Levanta 0,35m por el exterior. El anillo tiene 6,50m de ancho. El diámetro interior es de 12,50m. En la parte central descende 0,80m. Parece que han aprovechado la naturaleza del terreno para su construcción. La parte interior del monumento parece que es natural. Materiales, calizas del lugar.

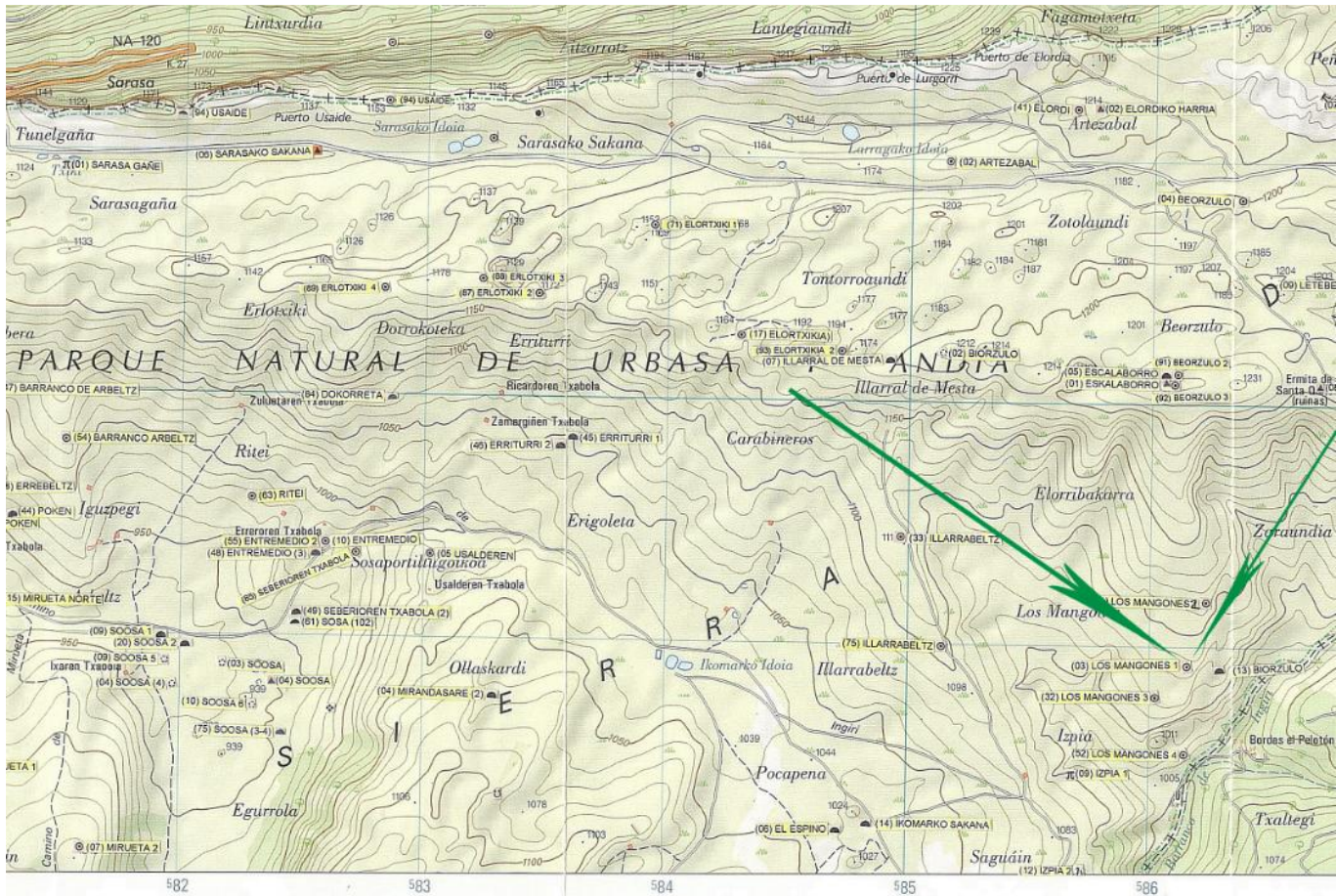
HISTORIA: Localizado por Iñaki **Gaztelu** Iraundegi y Miren Karmele **Manzanas** Hidalgo, el 29 de abril de 1.984. No se ha practicado excavación.

BIBLIOGRAFIA: 2.005 **Hilharriak** = Balere **Barrero** Hidalgo – Iñaki **Gaztelu** Iraundegi – Alfonso **Martínez** Manteca – Goyo **Mercader** Mendiburu – Luis **Millán** San Emeterio – Manolo **Tamayo** Cervigón – Iñigo **Txintxurreta** Díaz. *Catálogo de monumentos megalíticos en Navarra*. **Cuadernos de Arqueología de la Universidad de Navarra**, nº. **13**. Pamplona-Iruña, p. 72.



Pais = España	Comunidad Autónoma = Navarra	Provincia (31): Navarra	Municipio = Sierra de Andia
----------------------	-------------------------------------	--------------------------------	------------------------------------


Zona (37): Sierra de Andia	Tipo Monumento (10): Túmulo anular	Nº. (03):	Nombre: Los Mangones 1 centro	Hilharriak: 31-37-10-03
-----------------------------------	---	-----------	--------------------------------------	--------------------------------



Túmulo anular (03): **Los Mangones 1 centro**. Hoja 114-IV (Olló). Escala 1: 25.000. U.T.M. Huso 30 T = X: 586.057, Y: 4.743.714, Z: 1.082. ETRS 89. 03 de octubre de 2.009.

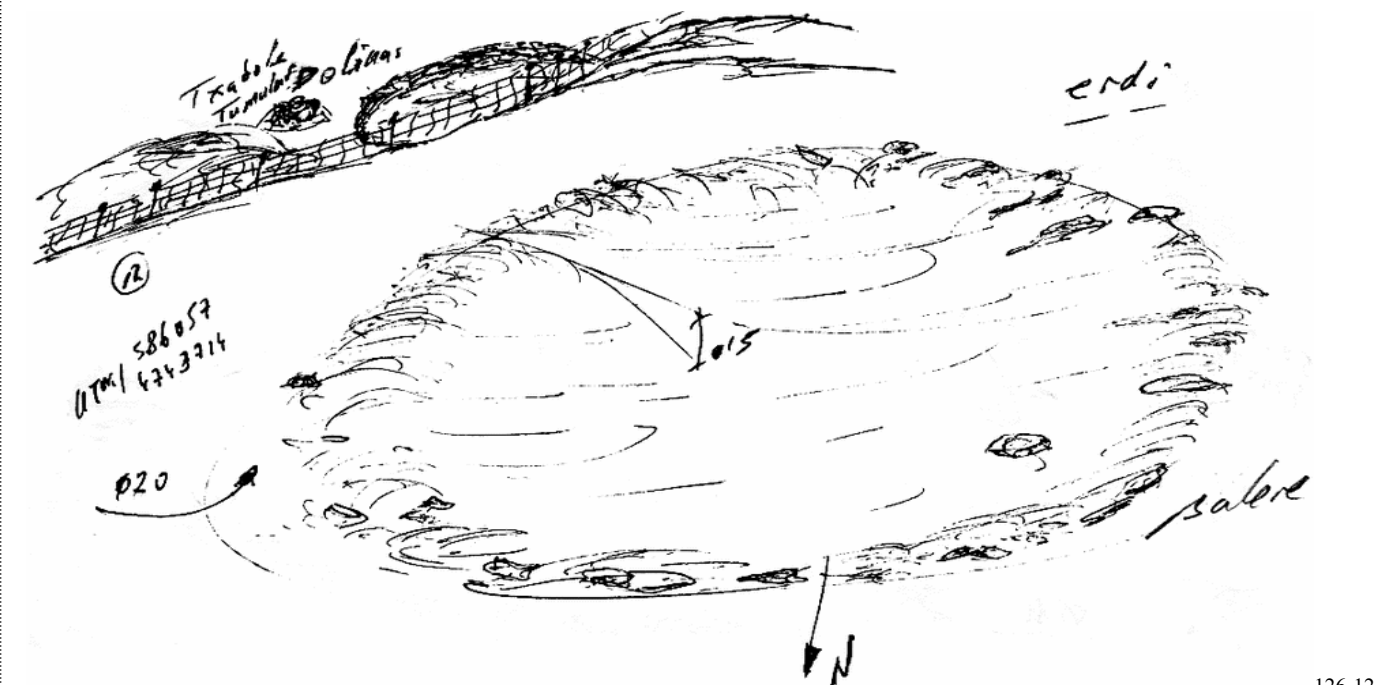


Túmulo anular (03): **Los Mangones 1 centro**. Hoja 114-IV (Olló). Escala 1: 25.000. U.T.M. Huso 30 T = X: 586.160, Y: 4.743.923, Z: 1.082. ED 50. 26 de mayo de 2.005.



78-13

Túmulo anular (03): **Los Mangones 1 centro**. Hoja 114-IV (Olló). Escala 1: 25.000. U.T.M. Huso 30 T = X: 586.057, Y: 4.743.714, Z: 1.082. ETRS 89. 17 de agosto de 2.002.



126-12

Túmulo anular (03): **Los Mangones 1 centro**. Hoja 114-IV (Olló). Escala 1: 25.000. U.T.M. Huso 30 T = X: 586.160, Y: 4.743.923, Z: 1.082. ED 50. 03 de octubre de 2.009.



427-16

País = España	Comunidad Autónoma = Navarra	Provincia (31): Navarra	Municipio = Sierra de Andia	
Zona (37): Sierra de Andia	Tipo Monumento (10): Túmulo anular	Nº. (03):	Nombre: Los Mangones 1 centro	Hilharriak: 31-37-10-03



03 de Octubre de 2.009.



03 de Octubre de 2.009.



03 de Octubre de 2.009.



03 de Octubre de 2.009.



03 de Octubre de 2.009.

País = España	Comunidad Autónoma = Navarra	Provincia (31): Navarra	Municipio = Sierra de Andia
Zona (37): Sierra de Andia	Tipo Monumento (10): Túmulo anular	Nº. (03):	Nombre: Los Mangones 1 centro Hilharriak: 31-37-10-03

2.005 Hilharriak = Balere **Barrero** Hidalgo – Iñaki **Gaztelu** Iraundegi – Alfonso **Martínez** Manteca – Goyo **Mercader** Mendiburu – Luis **Millán** San Emeterio – Manolo **Tamayo** Cervigón – Iñigo **Txintxurreta** Díaz.
Catálogo de monumentos megalíticos en Navarra.
Cuadernos de Arqueología de la Universidad de Navarra, nº. 13. Pamplona-Iruña, p. 72.

Municipio	Nº.	(10): TÚMULO ANULAR	LOCALIZADO POR	FECHA	Mapa	Coordenadas U.T.M. 30 T. ED 50
Valle de Goñi	01	Altos de Goñi	Jesús Elósegui Irazusta	1.952-07-20	114-IV	X: 588.360, Y: 4.746.499, Z: 1.260. Bien
Sierra Andia	02	Artezabal	Luis Millán San Emeterio	1.983-11-12	114-IV	X: 585.144, Y: 4.745.990, Z: 1.183. Bien
Sierra Andia	03	Los Mangones I centro	Iñaki Gaztelu – Miren Karmele Manzanos Hidalgo	1.984-04-29	114-IV	X: 586.160, Y: 4.743.923, Z: 1.082. Bien
Sierra Andia	04	Beorzulo	Iñaki Gaztelu – Miren Karmele Manzanos Hidalgo	1.984-06-09	114-IV	X: 586.369, Y: 4.745.843, Z: 1.204. Bien
Sierra Andia	05	Usalderen	Luis Millán San Emeterio	1.987-06-18	114-IV	X: 583.025, Y: 4.744.326, Z: 1.025. Bien
Sierra Andia	06	Mirueta I	Luis Millán San Emeterio	1.987-06-18	114-IV	X: 581.084, Y: 4.743.422, Z: 996. Bien
Sierra Andia	07	Mirueta II (cima)	Luis Millán San Emeterio	1.995-09-03	114-IV	X: 582.561, Y: 4.743.118, Z: 1.042. Bien
Valle de Goñi	08	Trekua (Peña Elordia)	Barrero–Gaztelu–Mercader–Millán–Sierra–Velaz	1.999-05-29	114-IV	X: 587.834, Y: 4.745.917, Z: 1.209. Bien
Valle de Goñi	09	Letebe	Alfonso Martínez Manteca	2.001-03-17	114-IV	X: 586.783, Y: 4.745.504, Z: 1.192. Bien
Sierra Andia	10	Entremedio I este	B. Barrero–G. Mercader–L. Millán–M. Tamayo	2.001-06-02	114-IV	X: 582.597, Y: 4.744.384, Z: 971. Bien
Sierra Andia	11	Malkaxko I sur	Balere Barrero – Goyo Mercader – Luis Millán	2.001-06-30	140-II	X: 582.586, Y: 4.741.208, Z: 1.235. Bien
Sierra Andia	12	Malkaxko II norte	Balere Barrero – Goyo Mercader – Luis Millán	2.001-06-30	140-II	X: 582.541, Y: 4.741.381, Z: 1.235. Bien
Sierra Andia	13	Zaborrateko aldapa	Balere Barrero – Goyo Mercader – Luis Millán	2.001-06-30	140-II	X: 582.561, Y: 4.742.098, Z: 1.212. Bien
Sierra Andia	14	Sima del Caballero	Balere Barrero – Goyo Mercader – Luis Millán	2.001-06-30	140-II	X: 582.795, Y: 4.741.976, Z: 1.212. Bien
Sierra Andia	15	Fuente del Boj	Balere Barrero – Goyo Mercader – Luis Millán	2.001-06-30	140-II	X: 583.070, Y: 4.742.289, Z: 1.190. Bien
Sierra Andia	16	Larrenganbela V	Balere Barrero – Goyo Mercader – Luis Millán	2.001-06-30	140-II	X: 584.137, Y: 4.741.891, Z: 1.177. Bien
Sierra Andia	17	Elortxikia	Daniel Soto Díaz	2.002-01-00	114-IV	X: 584.289, Y: 4.745.257, Z: 1.178. Bien
Gesalaz	18	Zaurogi	Alfonso Martínez Manteca	2.002-01-12	140-II	X: 583.674, Y: 4.740.103, Z: 1.220. Bien
Sierra Andia	19	Sima de los Carneros	Alfonso Martínez Manteca	2.002-01-12	140-II	X: 583.185, Y: 4.741.699, Z: 1.223. Bien
Gesalaz	20	Mugaga I	Alfonso Martínez Manteca	2.002-01-12	140-II	X: 583.831, Y: 4.739.257, Z: 1.208. Bien
Sierra Andia	21	Malkaxko III	Alfonso Martínez Manteca	2.002-01-12	140-II	X: 582.108, Y: 4.741.099, Z: 1.204. Bien
Lezaun	22	El Illaral I norte	Alfonso Martínez Manteca	2.002-01-12	140-II	X: 582.054, Y: 4.739.981, Z: 1.203. Bien
Lezaun	23	El Illaral II centro	Alfonso Martínez Manteca	2.002-01-12	140-II	X: 582.041, Y: 4.739.647, Z: 1.184. Bien
Lezaun	24	El Illaral III sur (Las tres hayas)	Alfonso Martínez Manteca	2.002-01-12	140-II	X: 582.024, Y: 4.739.280, Z: 1.156. Bien
Sierra Andia	25	Zaborrate	Alfonso Martínez Manteca	2.002-01-12	140-II	X: 582.785, Y: 4.742.659, Z: 1.172. Bien
Gesalaz	26	Tanturrandi	Alfonso Martínez Manteca	2.002-02-11	140-II	X: 584.667, Y: 4.740.531, Z: 1.161. Bien
Valle de Goñi	27	El Alto I	Alfonso Martínez Manteca	2.002-02-11	140-II	X: 587.236, Y: 4.742.045, Z: 1.136. Bien
Gesalaz	28	Zoiolagaña	Alfonso Martínez Manteca	2.002-02-11	140-II	X: 587.328, Y: 4.741.159, Z: 1.147. Bien
Gesalaz	29	Zoiola	Alfonso Martínez Manteca	2.002-02-11	140-II	X: 587.120, Y: 4.741.002, Z: 1.142. Bien
Valle de Goñi	30	Zillerte	Alfonso Martínez Manteca	2.002-02-11	140-II	X: 586.596, Y: 4.742.124, Z: 1.129. Bien
Sierra Andia	31	Los Mangones II norte	Alfonso Martínez Manteca	2.002-05-25	114-IV	X: 586.223, Y: 4.744.181, Z: 1.112. Bien
Sierra Andia	32	Los Mangones III sur	Alfonso Martínez Manteca	2.002-05-25	114-IV	X: 586.011, Y: 4.743.733, Z: 1.060. Bien
Sierra Andia	33	Illarabeltz	B. Barrero – I. Gaztelu – A. Martínez – L. Millán	2.002-08-17	114-IV	X: 584.965, Y: 4.744.445, Z: 1.115. Bien
Lezaun	34	Otsazulo	Alfonso Martínez Manteca	2.002-11-02	140-II	X: 580.871, Y: 4.740.858, Z: 1.048. Bien
Sierra Andia	35	Ezpeleta I sur	Alfonso Martínez Manteca	2.006-08-07	114-IV	X: 587.719, Y: 4.748.063, Z: 1.225. Bien
Valle de Goñi	36	Trekua norte (Aiapetako bidea)	Alfonso Martínez Manteca	2.006-08-07	114-IV	X: 588.480, Y: 4.747.026, Z: 1.237. Bien
Sierra Andia	37	San Donatoko bidea I	Alfonso Martínez Manteca	2.006-08-07	114-IV	X: 587.725, Y: 4.746.150, Z: 1.195. Ap.
Valle de Goñi	38	Trekua Goñi II	Alfonso Martínez Manteca	2.006-08-07	114-IV	X: 588.012, Y: 4.745.868, Z: 1.198. Bien
Sierra Andia	39	Treshayas	Daniel Soto Díaz	2.007-07-21	114-IV	X: 589.311, Y: 4.747.386, Z: 1.077. Bien
Sierra Andia	40	Puerto de Irañeta	Daniel Soto Díaz	2.007-09-22	114-IV	X: 587.586, Y: 4.749.004, Z: 1.263. Bien
Sierra Andia	41	Elordi	Barrero–Martínez–Mercader–Millán–Taberna–Tamayo–Txintxurreta	2.008-02-23	114-IV	X: 585.675, Y: 4.746.219, Z: 1.211. Bien
Valle de Olo	42	Txargain	Daniel Soto Díaz	2.008-05-25	114-IV	X: 591.125, Y: 4.746.747, Z: 960. Bien
Valle de Olo	43	Los Rasos	Alfonso Martínez Manteca	2.008-08-05	114-IV	X: 588.685, Y: 4.746.912, Z: 1.203. Bien
Valle de Yeri	44	Mendizelaia	Josu Tellabide Azkolain	2.009-05-10	140-II	X: 583.435, Y: 4.736.380, Z: 962. Ap.
Sierra Andia	45	Ezpeleta II norte	Barrero–Gaztelu–Mercader–Millán–Taberna	2.009-05-16	114-IV	X: 587.401, Y: 4.748.377, Z: 1.241. Bien
Valle de Goñi	46	Borderre	Alfonso Martínez – Luis Millán	2.009-08-12	114-IV	X: 588.713, Y: 4.746.538, Z: 1.175. Bien
Valle de Goñi	47	Bordas Goñi	B. Balere – I. Gaztelu – L. Millán – X. Taberna	2.009-08-22	114-IV	X: 588.724, Y: 4.746.686, Z: 1.193. Bien
Sierra Andia	48	Osaurka	Balere–Martínez–Millán–Taberna–Txintxurreta	2.009-08-29	140-II	X: 585.156, Y: 4.741.247, Z: 1.182. Bien
Sierra Andia	49	Larrenganbelako aldapa IV	B. Balere–L. Millán–X. Taberna–I. Txintxurreta	2.009-08-29	140-II	X: 583.770, Y: 4.741.619, Z: 1.175. Bien
Sierra Andia	50	Entresimas	Balere–Martínez–Millán–Taberna–Txintxurreta	2.009-08-29	140-II	X: 583.465, Y: 4.741.591, Z: 1.216. Bien
Valle de Olo	51	Corrales de Arteta	Juan Mari Martínez Txoperena	2.009-09-27	114-IV	X: 590.898, Y: 4.746.824, Z: 943. Ap.
Sierra Andia	52	Los Mangones IV	Balere–Mercader–Millán–Taberna–Txintxurreta	2.009-10-03	114-IV	X: 586.147, Y: 4.744.556, Z: 1.164. Bien
Sierra Andia	53	Poken	Daniel Soto Díaz, con Ibán y Mikel	2.009-10-03	114-IV	X: 581.158, Y: 4.744.428, Z: 953. Bien
Sierra Andia	54	Barranco Arbeltz	Iñaki Gaztelu – Goyo Mercader – Luis Millán	2.009-10-31	114-IV	X: 581.518, Y: 4.744.798, Z: 1.026. Bien
Sierra Andia	55	Entremedio II oeste	Iñaki Gaztelu – Goyo Mercader – Luis Millán	2.009-10-31	114-IV	X: 582.589, Y: 4.744.387, Z: 971. Bien
Sierra Andia	56	Bizkardi	Gaztelu–Martínez–Mercader–Millán–Taberna–Tamayo–Txintxurreta	2.009-11-14	140-II	X: 582.611, Y: 4.740.806, Z: 1.217. Bien
Sierra Andia	57	Artxurieteta	Gaztelu–Martínez–Mercader–Millán–Taberna–Tamayo–Txintxurreta	2.009-11-14	140-II	X: 583.115, Y: 4.740.872, Z: 1.228. Bien
Sierra Andia	58	Kalabera	Luis Millán San Emeterio	2.009-11-22	114-IV	X: 580.815, Y: 4.745.034, Z: 1.023. Bien
Valle de Goñi	59	Zoiolako lepoa I	Gaztelu–Martínez–Mercader–Millán–Taberna–Tamayo–Txintxurreta	2.009-12-12	140-II	X: 587.291, Y: 4.741.500, Z: 1.125. Bien
Valle de Goñi	60	Zoiolako lepoa II	Gaztelu–Martínez–Mercader–Millán–Taberna–Tamayo–Txintxurreta	2.009-12-12	140-II	X: 587.292, Y: 4.741.481, Z: 1.125. Bien
Sierra Andia	61	Uharteko portua	Ignacio Etxeberria Marturet	2.012-07-04	114-IV	X: 584.878, Y: 4.748.807, Z: 1.383. Bien