País = España	Comunidad Autónoma = Navarra	Provincia (31): Navarra	Municipio = Valle de Goñi

Zona (37): Sierra de Andia	Tipo Monumento (10): Túmulo anular	Nº. (01):	Nombre: Altos de Goñi	Hilharriak: 31-37-10-01

COORDENADAS: Hoja **114–IV** (Ollo). I. G. N. Escala 1:25.000. **U.T.M.** Huso 30 T. = **X**: 588.360, **Y**: 4.746.499, **Z**: 1.260. **European 1979**.
Hoja **114–IV** (Ollo). I. G. N. Escala 1:25.000. **U.T.M.** Huso 30 T. = **X**: 588.257, **Y**: 4.746.290, **Z**: 1.260. **ETRS 89**.

LOCALIZACIÓN: Estación megalítica **Sierra de Andia**. Término municipal de **Goñi**. Navarra.

ACCESO: Desde el alto de Lizárraga hay que coger una pista a la izquierda (Este) que tras superar un corto pero fuerte repecho, se llega a los pastizales de Andia, donde veremos una balsa y a la derecha (al Sur) se halla el dolmen de Sarasa gañe en una zona un poco más elevada. Tenemos que continuar por la pista hacia el Este algo más de dos kilómetros y medio, hasta donde la pista se desvía a la izquierda y continúa ahora solo con las rodadas de los vehículos. Desde este punto tenemos que continuar hacia el Este algo más de un kilómetro, para subir hacia el Noreste a un pequeño altozano, donde se halla situado este túmulo de anillo.
También podemos acceder desde la localidad de Goñi para ir por una pista hasta la ermita de San Miguel. Desde allí tenemos que ir hacia el noroeste rumbo hacia el dolmen de Trekua Goñi para desde allí acceder hacia la cresta con rumbo norte donde a unos ochocientos metros llegaremos hasta este precioso túmulo anular.

DESCRIPCIÓN: **Túmulo de anillo**. Situado en un altozano, donde solo hay pastizales, en terreno totalmente llano a pesar de lo estrecho de la cresta. Mide 23m de diámetro. El anillo tiene una anchura media de 8m. El vaciado interior tiene un diámetro de 14m. La altura desde el exterior es de 1m. La profundidad interior es de 0,30m. Parece que han aprovechado la naturaleza del terreno para su construcción. La parte interior del monumento parece que es natural.
Materiales, calizas del lugar.

HISTORIA: Localizado por Jesús **Elósegui** Irazusta, el 20 de julio de 1.952.
No se ha practicado excavación.

BIBLIOGRAFIA:+

1.952 **Elosegui** Irazusta, Jesús.
Materiales para el catálogo dolménico del País Vasco n.º 4. Nuevos dólmenes navarros (Urbasa – Andia – Sarbil).
Pyrenaica, IIIª época, nº. 4. San Sebastián – Donostia, p. 123.

2.005 **Hilharriak** = Balere **Barrero** Hidalgo – Iñaki **Gaztelu** Iraundegi – Alfonso **Martínez** Manteca – Goyo **Mercader** Mendiburu – Luis **Millán** San Emeterio – Manolo **Tamayo** Cervigón – Iñigo **Txintxurreta** Díaz.
Catálogo de monumentos megalíticos en Navarra.
Cuadernos de Arqueología de la Universidad de Navarra, nº. 13. Pamplona–Iruña, p. 72.

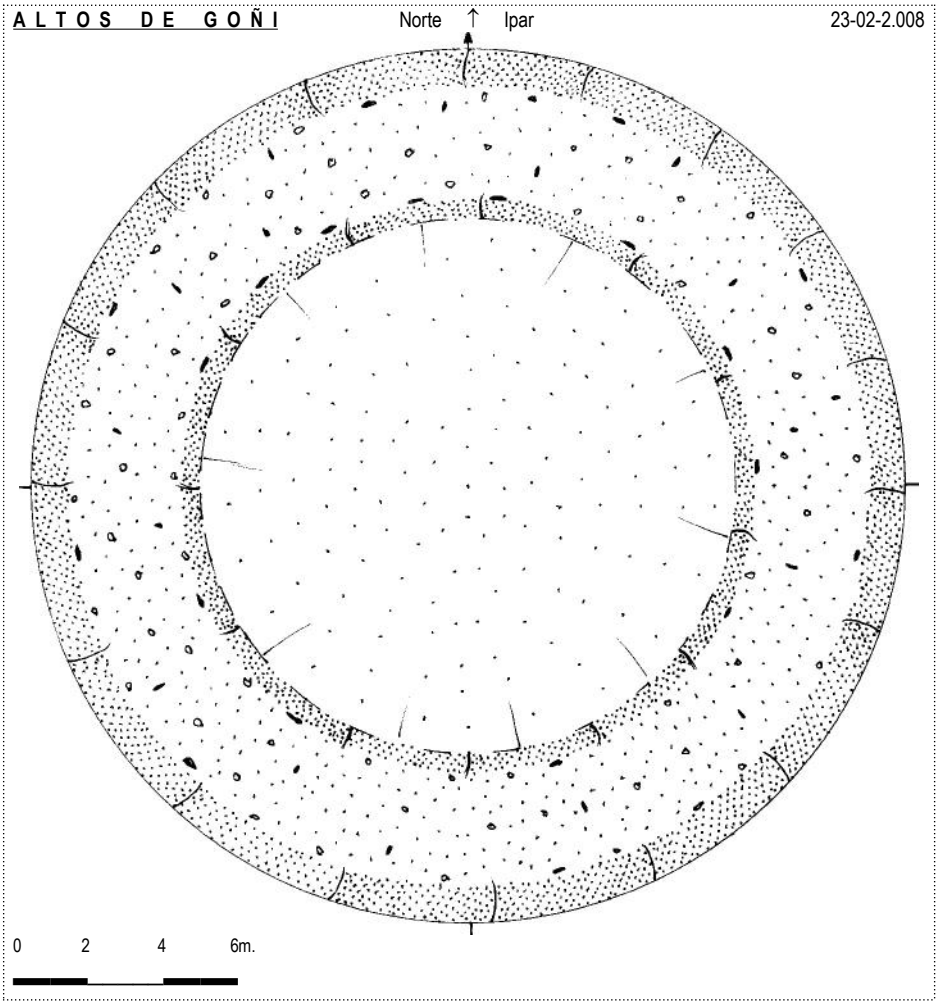

País = España	Comunidad Autónoma = Navarra	Provincia (31): Navarra	Municipio = Valle de Goñi

Zona (37): Sierra de Andia	Tipo Monumento (10): Túmulo anular	Nº. (01):	Nombre: Altos de Goñi	Hilharriak: 31-37-10-01

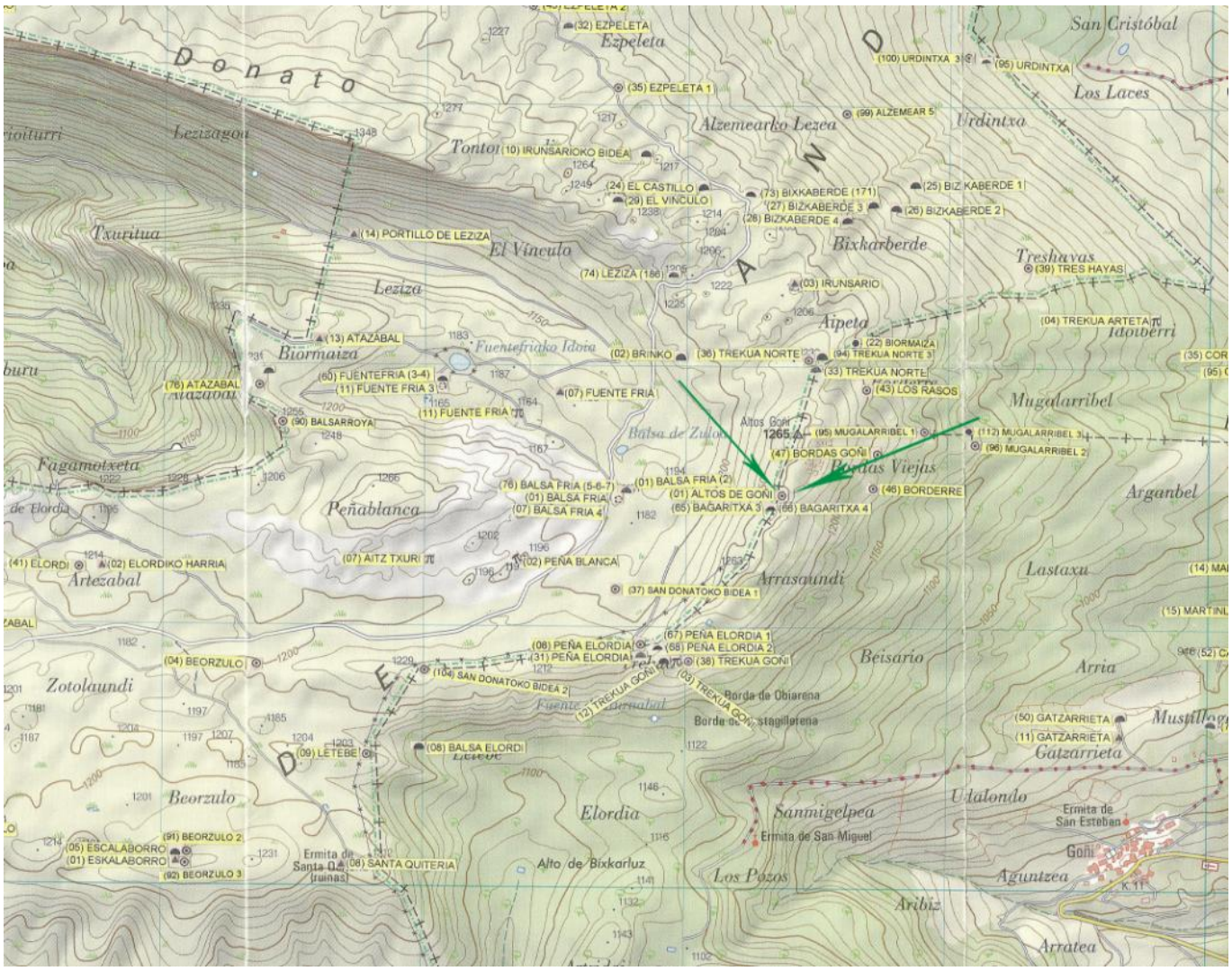

Túmulo anular (01): **Altos de Goñi**. Hoja **114–IV** (Ollo). I. G. N. Escala 1:25.000. **U.T.M.** Huso **30** T. = **X**: 588.360, **Y**: 4.746.499, **Z**: 1.260. **ED 50**. 16 de mayo de 2.009.



405-10

País = **España**	Comunidad Autónoma = **Navarra**	Provincia (**31**): **Navarra**	Municipio = **Valle de Goñi**

Zona (**37**): **Sierra de Andia**	Tipo Monumento (**10**): **Túmulo anular**	Nº. (**01**):	Nombre: **Altos de Goñi**	**Hilharriak**: **31-37-10-01**

02 de Noviembre de 2.001.

16 de Mayo de 2.009.

16 de Mayo de 2.009.

16 de Mayo de 2.009.

16 de Mayo de 2.009.

1.952 **Elosegui** Irazusta, Jesús.
Materiales para el catálogo dolménico del País Vasco n.º 4. Nuevos dólmenes navarros (Urbasa – Andia – Sarbil).
Pyrenaica, IIIª época, nº. 4. San Sebastián – Donostia, p. 123.

INVITACIÓN.

En breve se publicará en «MUNIBE», órgano del Grupo de Ciencias Naturales «Aranzadi», el Catálogo Dolménico del País Vasco que, hasta la fecha, contiene doscientos setenta y dos dólmenes, los cuales han sido denunciados o descritos en letras de molde y por consiguiente han sido o pueden ser utilizados con provecho por la ciencia prehistórica.

Iturralde y Suit, Eguren y Barandiarán, este último sobre todo, han sido los investigadores que más y mejor han recorrido las montañas vascas a la busca de dólmenes que si bien derruidos y revueltos en su inmensa mayoría, han dado interesantes materiales antropológicos y arqueológicos que estudiados por nuestros especialistas, han servido para que hoy tengamos un conocimiento, ni escaso ni completo, del mundo eneolítico en nuestro solar.

Recientes conversaciones mantenidas con el amigo y maestro D. José Miguel de Barandiarán, a quien tanto deben la etnografía y prehistoria vascas, me han impulsado a iniciar metódicas rebuscas que, hasta ahora, han dado por resultado el conocimiento y localización de una treintena de dólmenes no citados hasta hoy en nuestra literatura especializada y de los cuales doy cuenta de cinco, ubicados en montañas navarras, en este número de PYRENAICA.

Junto con el Catálogo publicaremos en «MUNIBE» un Mapa Mudo del País Vasco a escala 1: 250.000 en el que se sitúan todos los dólmenes de aquél. Saltará a la vista inmediatamente, con claridad aleccionadora, las zonas dolménicas hoy conocidas y los inmensos sectores de nuestras montañas en los que por falta de prospecciones llevadas a cabo con atención y orden, aparecerán en blanco, exentos hasta la fecha de citas dolménicas.

El elemento montañero, al mismo tiempo lector de PYRENAICA, es el más llamado a colaborar en esta interesante tarea investigadora, para la que no se necesitan desorbitados conocimientos en la materia, sino solamente un mínimo sentido crítico y una recta exposición objetiva. Al Grupo «Aranzadi» han comenzado a llegar reseñas de descubrimientos y nos es muy agradable citar los nombres de los conocidos montañeros D. Juan San Martín de Eibar y D. Luis Peña Basurto de Donostia que han comunicado datos nuevos de valor que serán dados a conocer en «MUNIBE».

También D. Francisco Ripa de Pamplona ha iniciado en PYRENAICA, n.º 1 – 1952, con una cita periférica interesante de un dolmen en la sierra de Illon, en Bigüezal, su aportación al catálogo mencionado, aportación que no dudamos será valiosa por demás.

Doscientos setenta y dos dólmenes conocidos hasta ahora en el País Vasco es una cifra que, a nuestro saber, no es igualada ni en cantidad ni en densidad en ningún otro sector peninsular, Portugal y Cataluña con ser zonas muy investigadas, quedan por debajo de nuestras cifras.

Pero sería un error el pensar que sabemos mucho. Aun nos quedan, como queda dicho, enormes extensiones de terreno por explorar y esperamos que entre los montañeros que esto lean surjan nuevos **prospectores** con los que sería del mayor interés llegar a estructurar planes de recorridos, de trabajo y de compulsa de resultados, que habrían de reportar un gran avance al conocimiento de nuestro fenómeno dolménico.

No estarían de más unas conferencias divulgadoras, apoyadas con proyecciones seleccionadas, que la Federación de Montañismo pudiera organizar a este particular.

Queda hecha la invitación a la prospección a aquellos montañeros que quieran gustar en sus excursiones un nuevo aliciente de actuación verdaderamente cautivador y que deseen imprimir a sus partes de ascensión y reseñas de recorridos una nueva faceta descriptiva.

País = España	Comunidad Autónoma = Navarra	Provincia (31): Navarra	Municipio = Valle de Goñi

Zona (37): Sierra de Andia	Tipo Monumento (10): Túmulo anular	Nº. (01):	Nombre: Altos de Goñi	Hilharriak: 31-37-10-01

1.952 **Elosegui** Irazusta, Jesús.
Materiales para el catálogo dolménico del País Vasco n.º 4. Nuevos dólmenes navarros (Urbasa – Andia – Sarbil).
Pyrenaica, IIIª época, nº. 4. San Sebastián – Donostia, p. 123.

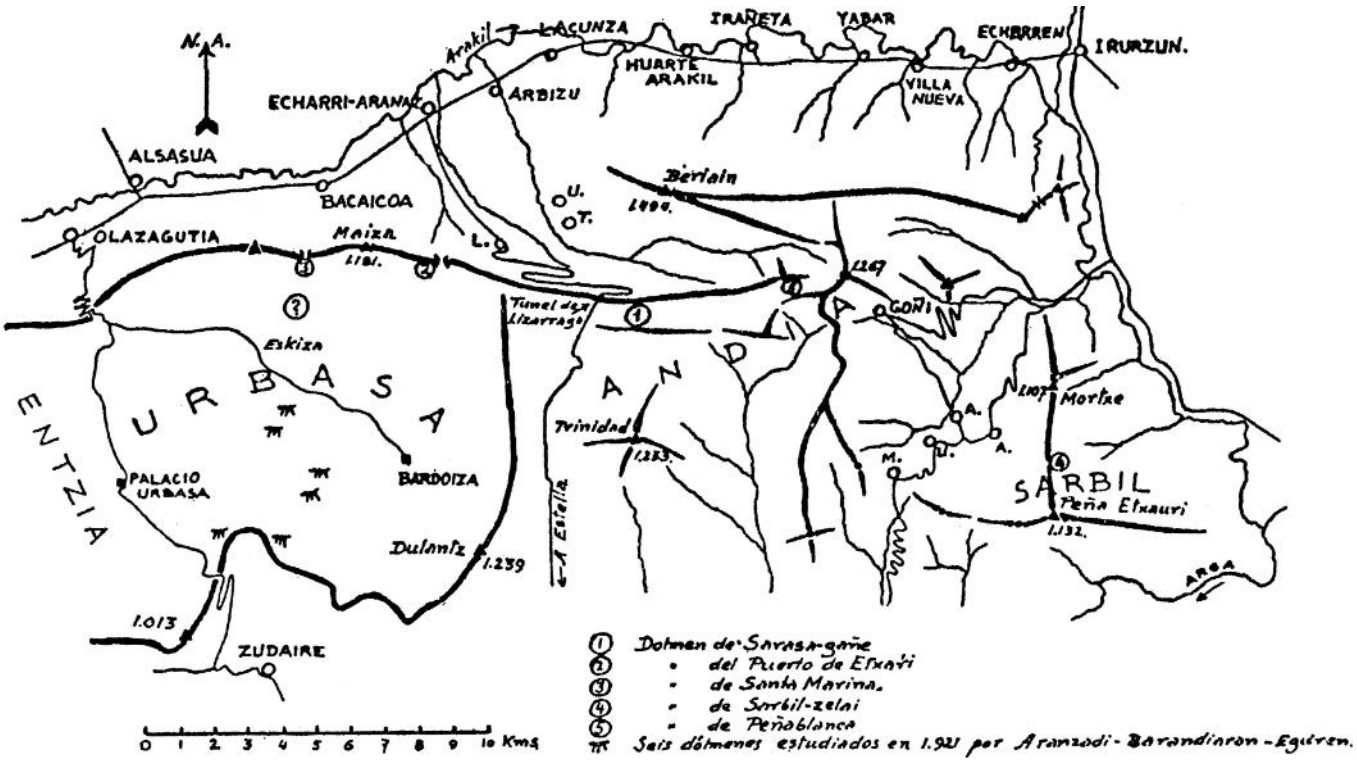

Fig. 1.
Esquema cartográfico de Urbasa-Andia-Sarbil y situación de los cinco dólmenes.

*Los cinco dolmens y un cromlech (**también un túmulo anular**) que se describen en esta cuarta nota han sido localizados y reconocidos en excursions encaminadas a conseguir nuevos datos para el Catálogo Dolménico del País Vasco, que esperamos publicar en breve en la revista «MUNIBE» del Grupo de Ciencias Naturales «Aranzadi».*

En toda la amplia extension de las sierras de «Andia» y «Sarbil», no había sido señalado hasta ahora, a nuestro entender, ningún dolmen. Este dato negativo nos inquietaba desde hace ya algún tiempo, pues existiendo citas dolménicas en las sierras de «Entzia» y «Urbasa», era lógico pensar que el fenómeno megalítico se prolongara hacia el Este, por «Andia» y «Sarbil», de características geográfico-humanas, al menos la primera, semejantes al sector occidental provisto de monumentos dolménicos. (Fig. 1).

Hemos dedicado varias jornadas a esta intención. He aquí su resultado.

* * *

Al día siguiente, 20-VII-1952, calmada la estruendosa tormenta que cayó por la noche, oida primera misa, me adelanté a mis compañeros y alcance ascendiendo hacia el NW. Los «Altos de Goñi» o «Trekua» (1.267 m.). En una de sus cotas observe, al igual que en la cumbre de «Dulantz» (1.239 m.) dos días antes, una circular disposición de piedras, con reborde exterior de 20 m. De diámetro y en su centro un hueco de 12 m. De diámetro, todo ello muy rebajado, de poca elevación y semicubierto de césped. Es difícil relacionar estos artificios a restos de galgales dolménicos, pero es menester citarlos y dar fé de su existencia. Quizás algunas catas practicadas con minucia pudieran dar datos de interés.

Oteando detalladamente el paisaje desde la atalaya de «Trekua» divisé a un km. Aproximadamente al W. Un círculo lítico a modo de cromlech y a él me dirigí inmediatamente.

País = España	Comunidad Autónoma = Navarra	Provincia (31): Navarra	Municipio = Valle de Goñi

Zona (37): Sierra de Andia	Tipo Monumento (10): Túmulo anular	Nº. (01):	Nombre: Altos de Goñi	Hilharriak: 31-37-10-01

2.005 **Hilharriak** = Balere **Barrero** Hidalgo – Iñaki **Gaztelu** Iraundegi – Alfonso **Martínez** Manteca – Goyo **Mercader** Mendiburu – Luis **Millán** San Emeterio – Manolo **Tamayo** Cervigón – Iñigo **Txintxurreta** Díaz.
Catálogo de monumentos megalíticos en Navarra.
Cuadernos de Arqueología de la Universidad de Navarra, nº. 13. Pamplona–Iruña, p. 72.

Municipio	Nº.	(10): TÚMULO ANULAR	LOCALIZADO POR	FECHA	Mapa	Coordenadas U.T.M. 30 T. ED 50	
Valle de Goñi	01	**Altos de Goñi**	Jesús **Elósegui** Irazusta	1.952-07-20	**114–IV**	**X**: 588.360, **Y**: 4.746.499, **Z**: 1.260.	Bien
Sierra Andia	02	**Artezabal**	Luis **Millán** San Emeterio	1.983-11-12	**114–IV**	**X**: 585.144, **Y**: 4.745.990, **Z**: 1.183.	Bien
Sierra Andia	03	**Los Mangones I** centro	Iñaki **Gaztelu** – Miren Karmele **Manzanas** Hidalgo	1.984-04-29	**114–IV**	**X**: 586.160, **Y**: 4.743.923, **Z**: 1.082.	Bien
Sierra Andia	04	**Beorzulo**	Iñaki **Gaztelu** – Miren Karmele **Manzanas** Hidalgo	1.984-06-09	**114–IV**	**X**: 586.369, **Y**: 4.745.843, **Z**: 1.204.	Bien
Sierra Andia	05	**Usalderen**	Luis **Millán** San Emeterio	1.987-06-18	**114–IV**	**X**: 583.025, **Y**: 4.744.326, **Z**: 1.025.	Bien
Sierra Andia	06	**Mirueta I**	Luis **Millán** San Emeterio	1.987-06-18	**114–IV**	**X**: 581.084, **Y**: 4.743.422, **Z**: 996.	Bien
Sierra Andia	07	**Mirueta II** (cima)	Luis **Millán** San Emeterio	1.995-09-03	**114–IV**	**X**: 581.590, **Y**: 4.743.118, **Z**: 1.042.	Bien
Valle de Goñi	08	**Trekua** (Peña Elordia)	**Barrero–Gaztelu–Mercader–Millán–Sierra–Velaz**	1.999-05-29	**114–IV**	**X**: 587.834, **Y**: 4.745.917, **Z**: 1.209.	Bien
Valle de Goñi	09	**Letebe**	Alfonso **Martínez** Manteca	2.001-03-17	**114–IV**	**X**: 586.783, **Y**: 4.745.504, **Z**: 1.192.	Bien
Sierra Andia	10	**Entremedio I** este	B. **Barrero**–G. **Mercader**–L. **Millán**–M. **Tamayo**	2.001-06-02	**114–IV**	**X**: 582.597, **Y**: 4.744.384, **Z**: 971.	Bien
Sierra Andia	11	**Malkaxko I** sur	Balere **Barrero** – Goyo **Mercader** – Luis **Millán**	2.001-06-30	**140–II**	**X**: 582.586, **Y**: 4.741.208, **Z**: 1.235.	Bien
Sierra Andia	12	**Malkaxko II** norte	Balere **Barrero** – Goyo **Mercader** – Luis **Millán**	2.001-06-30	**140–II**	**X**: 582.541, **Y**: 4.741.381, **Z**: 1.235.	Bien
Sierra Andia	13	**Zaborrateko aldapa**	Balere **Barrero** – Goyo **Mercader** – Luis **Millán**	2.001-06-30	**140–II**	**X**: 582.561, **Y**: 4.742.098, **Z**: 1.212.	Bien
Sierra Andia	14	**Sima del Caballero**	Balere **Barrero** – Goyo **Mercader** – Luis **Millán**	2.001-06-30	**140–II**	**X**: 582.795, **Y**: 4.741.976, **Z**: 1.212.	Bien
Sierra Andia	15	**Fuente del Boj**	Balere **Barrero** – Goyo **Mercader** – Luis **Millán**	2.001-06-30	**140–II**	**X**: 583.070, **Y**: 4.742.289, **Z**: 1.190.	Bien
Sierra Andia	16	**Larrenganbela V**	Balere **Barrero** – Goyo **Mercader** – Luis **Millán**	2.001-06-30	**140–II**	**X**: 584.137, **Y**: 4.741.891, **Z**: 1.177.	Bien
Sierra Andia	17	**Elortxikia**	Daniel **Soto** Díaz	2.002-01-00	**114–IV**	**X**: 584.289, **Y**: 4.745.257, **Z**: 1.178.	Bien
Gesalaz	18	**Zaurogi**	Alfonso **Martínez** Manteca	2.002-01-12	**140–II**	**X**: 583.674, **Y**: 4.740.103, **Z**: 1.220.	Bien
Sierra Andia	19	**Sima de los Carneros**	Alfonso **Martínez** Manteca	2.002-01-12	**140–II**	**X**: 583.185, **Y**: 4.741.699, **Z**: 1.223.	Bien
Gesalaz	20	**Mugaga I**	Alfonso **Martínez** Manteca	2.002-01-12	**140–II**	**X**: 583.831, **Y**: 4.739.257, **Z**: 1.208.	Bien
Sierra Andia	21	**Malkaxko III**	Alfonso **Martínez** Manteca	2.002-01-12	**140–II**	**X**: 582.108, **Y**: 4.741.099, **Z**: 1.204.	Bien
Lezaun	22	**El Illarral I** norte	Alfonso **Martínez** Manteca	2.002-01-12	**140–II**	**X**: 582.054, **Y**: 4.739.981, **Z**: 1.203.	Bien
Lezaun	23	**El Illarral II** centro	Alfonso **Martínez** Manteca	2.002-01-12	**140–II**	**X**: 582.041, **Y**: 4.739.647, **Z**: 1.184.	Bien
Lezaun	24	**El Illarral III** sur (Las tres hayas)	Alfonso **Martínez** Manteca	2.002-01-12	**140–II**	**X**: 582.024, **Y**: 4.739.280, **Z**: 1.156.	Bien
Sierra Andia	25	**Zaborrate**	Alfonso **Martínez** Manteca	2.002-01-12	**140–II**	**X**: 582.785, **Y**: 4.742.659, **Z**: 1.172.	Bien
Gesalaz	26	**Tanturrandi**	Alfonso **Martínez** Manteca	2.002-02-11	**140–II**	**X**: 584.667, **Y**: 4.740.531, **Z**: 1.161.	Bien
Valle de Goñi	27	**El Alto I**	Alfonso **Martínez** Manteca	2.002-02-11	**140–II**	**X**: 587.236, **Y**: 4.742.045, **Z**: 1.136.	Bien
Gesalaz	28	**Zoiolagaña**	Alfonso **Martínez** Manteca	2.002-02-11	**140–II**	**X**: 587.328, **Y**: 4.741.159, **Z**: 1.147.	Bien
Gesalaz	29	**Zoiola**	Alfonso **Martínez** Manteca	2.002-02-11	**140–II**	**X**: 587.120, **Y**: 4.741.002, **Z**: 1.142.	Bien
Valle de Goñi	30	**Zillerte**	Alfonso **Martínez** Manteca	2.002-02-11	**140–II**	**X**: 586.596, **Y**: 4.742.124, **Z**: 1.129.	Bien
Sierra Andia	31	**Los Mangones II** norte	Alfonso **Martínez** Manteca	2.002-05-25	**114–IV**	**X**: 586.223, **Y**: 4.744.181, **Z**: 1.112.	Bien
Sierra Andia	32	**Los Mangones III** sur	Alfonso **Martínez** Manteca	2.002-05-25	**114–IV**	**X**: 586.011, **Y**: 4.743.733, **Z**: 1.060.	Bien
Sierra Andia	33	**Illarrabeltz**	B. **Barrero** – I. **Gaztelu** – A. **Martínez** – L. **Millán**	2.002-08-17	**114–IV**	**X**: 584.965, **Y**: 4.744.445, **Z**: 1.115.	Bien
Lezaun	34	**Otsazulo**	Alfonso **Martínez** Manteca	2.002-11-02	**140–II**	**X**: 580.871, **Y**: 4.740.858, **Z**: 1.048.	Bien
Sierra Andia	35	**Ezpeleta I** sur	Alfonso **Martínez** Manteca	2.006-08-07	**114–IV**	**X**: 587.719, **Y**: 4.748.063, **Z**: 1.225.	Bien
Valle de Goñi	36	**Trekua norte** (Aiapetako bidea)	Alfonso **Martínez** Manteca	2.006-08-07	**114–IV**	**X**: 588.480, **Y**: 4.747.026, **Z**: 1.237.	Bien
Sierra Andia	37	**San Donatoko bidea I**	Alfonso **Martínez** Manteca	2.006-08-07	**114–IV**	**X**: 587.725, **Y**: 4.746.150, **Z**: 1.195.	Ap.
Valle de Goñi	38	**Trekua Goñi II**	Alfonso **Martínez** Manteca	2.006-08-07	**114–IV**	**X**: 588.012, **Y**: 4.745.868, **Z**: 1.198.	Bien
Sierra Andia	39	**Treshayas**	Daniel **Soto** Díaz	2.007-07-21	**114–IV**	**X**: 589.311, **Y**: 4.747.386, **Z**: 1.077.	Bien
Sierra Andia	40	**Puerto de Irañeta**	Daniel **Soto** Díaz	2.007-09-22	**114–IV**	**X**: 587.586, **Y**: 4.749.004, **Z**: 1.263.	Bien
Sierra Andia	41	**Elordi**	Barrero-Martínez-Mercader-Millán-Taberna-Tamayo-Txintxurret	2.008-02-23	**114–IV**	**X**: 585.675, **Y**: 4.746.219, **Z**: 1.211.	Bien
Valle de Ollo	42	**Txargain**	Daniel **Soto** Díaz	2.008-05-25	**114–IV**	**X**: 591.125, **Y**: 4.746.747, **Z**: 960.	Bien
Valle de Ollo	43	**Los Rasos**	Alfonso **Martínez** Manteca	2.008-08-05	**114–IV**	**X**: 588.685, **Y**: 4.746.912, **Z**: 1.203.	Bien
Valle de Yerri	44	**Mendizelaia**	Josu **Tellabide** Azkolain	2.009-05-10	**140–II**	**X**: 583.435, **Y**: 4.736.380, **Z**: 962.	Ap.
Sierra Andia	45	**Ezpeleta II** norte	**Barrero–Gaztelu–Mercader–Millán–Taberna**	2.009-05-16	**114–IV**	**X**: 587.401, **Y**: 4.748.377, **Z**: 1.241.	Bien
Valle de Goñi	46	**Borderre**	Alfonso **Martínez** – Luis **Millán**	2.009-08-12	**114–IV**	**X**: 588.713, **Y**: 4.746.538, **Z**: 1.175.	Bien
Valle de Goñi	47	**Bordas Goñi**	B. **Balere** – I. **Gaztelu** – L. **Millán** – X. **Taberna**	2.009-08-22	**114–IV**	**X**: 588.724, **Y**: 4.746.686, **Z**: 1.193.	Bien
Sierra Andia	48	**Osaurka**	**Balere–Martínez–Millán–Taberna–Txintxurreta**	2.009-08-29	**140–II**	**X**: 585.156, **Y**: 4.741.247, **Z**: 1.182.	Bien
Sierra Andia	49	**Larrenganbelako aldapa IV**	B. **Balere**–L. **Millán**–X. **Taberna**–I. **Txintxurreta**	2.009-08-29	**140–II**	**X**: 583.770, **Y**: 4.741.619, **Z**: 1.175.	Bien
Sierra Andia	50	**Entresimas**	**Balere–Martínez–Millán–Taberna–Txintxurreta**	2.009-08-29	**140–II**	**X**: 583.465, **Y**: 4.741.591, **Z**: 1.216.	Bien
Valle de Ollo	51	**Corrales de Arteta**	Juan Mari **Martínez** Txoperena	2.009-09-27	**114–IV**	**X**: 590.898, **Y**: 4.746.824, **Z**: 943.	Ap.
Sierra Andia	52	**Los Mangones IV**	**Balere–Mercader–Millán–Taberna–Txintxurreta**	2.009-10-03	**114–IV**	**X**: 586.147, **Y**: 4.744.556, **Z**: 1.164.	Bien
Sierra Andia	53	**Poken**	Daniel **Soto** Díaz, con Ibán y Mikel	2.009-10-03	**114–IV**	**X**: 581.158, **Y**: 4.744.428, **Z**: 953.	Bien
Sierra Andia	54	**Barranco Arbeltz**	Iñaki **Gaztelu** – Goyo **Mercader** – Luis **Millán**	2.009-10-31	**114–IV**	**X**: 581.518, **Y**: 4.744.798, **Z**: 1.026.	Bien
Sierra Andia	55	**Entremedio II** oeste	Iñaki **Gaztelu** – Goyo **Mercader** – Luis **Millán**	2.009-10-31	**114–IV**	**X**: 582.589, **Y**: 4.744.387, **Z**: 971.	Bien
Sierra Andia	56	**Bizkardi**	Gaztelu-Martínez-Mercader-Millán-Taberna-Tamayo-Txintxurreta	2.009-11-14	**140–II**	**X**: 582.611, **Y**: 4.740.806, **Z**: 1.217.	Bien
Sierra Andia	57	**Artxurieta**	Gaztelu-Martínez-Mercader-Millán-Taberna-Tamayo-Txintxurreta	2.009-11-14	**140–II**	**X**: 583.115, **Y**: 4.740.872, **Z**: 1.228.	Bien
Sierra Andia	58	**Kalabera**	Luis **Millán** San Emeterio	2.009-11-22	**114–IV**	**X**: 580.815, **Y**: 4.745.034, **Z**: 1.023.	Bien
Valle de Goñi	59	**Zoiolako lepoa I**	Gaztelu-Martínez-Mercader-Millán-Taberna-Tamayo-Txintxurreta	2.009-12-12	**140–II**	**X**: 587.291, **Y**: 4.741.500, **Z**: 1.125.	Bien
Valle de Goñi	60	**Zoiolako lepoa II**	Gaztelu-Martínez-Mercader-Millán-Taberna-Tamayo-Txintxurreta	2.009-12-12	**140–II**	**X**: 587.292, **Y**: 4.741.481, **Z**: 1.125.	Bien
Sierra Andia	61	**Uharteko portua**	Ignacio **Etxeberria** Marturet	2.012-07-04	**114–IV**	**X**: 584.878, **Y**: 4.748.807, **Z**: 1.383.	Bien