

País = España	Comunidad Autónoma = Navarra	Provincia (31): Navarra	Municipio = Etxarri-Aranatz
----------------------	-------------------------------------	---	------------------------------------

Zona megalítica (34): Balenkaleku-Txaradigorri	Tipo Monumento (01): Dolmen	Nº. (21):	Nombre: Auntzetxe	Hilharriak: 31-34-01-21
--	------------------------------------	-----------	--------------------------	--------------------------------

COORDENADAS: Hoja **114-I** (Lakuntza). I.G.N. Escala 1: 25.000. U.T.M. **Huso 30 T**. = X: 573.868, Y: 4.754.735, Z: 778. **European 1979**.
Hoja **114-I** (Lakuntza). I.G.N. Escala 1: 25.000. U.T.M. **Huso 30 T**. = X: 573.765, Y: 4.754.526, Z: 778. **ETRS89**.

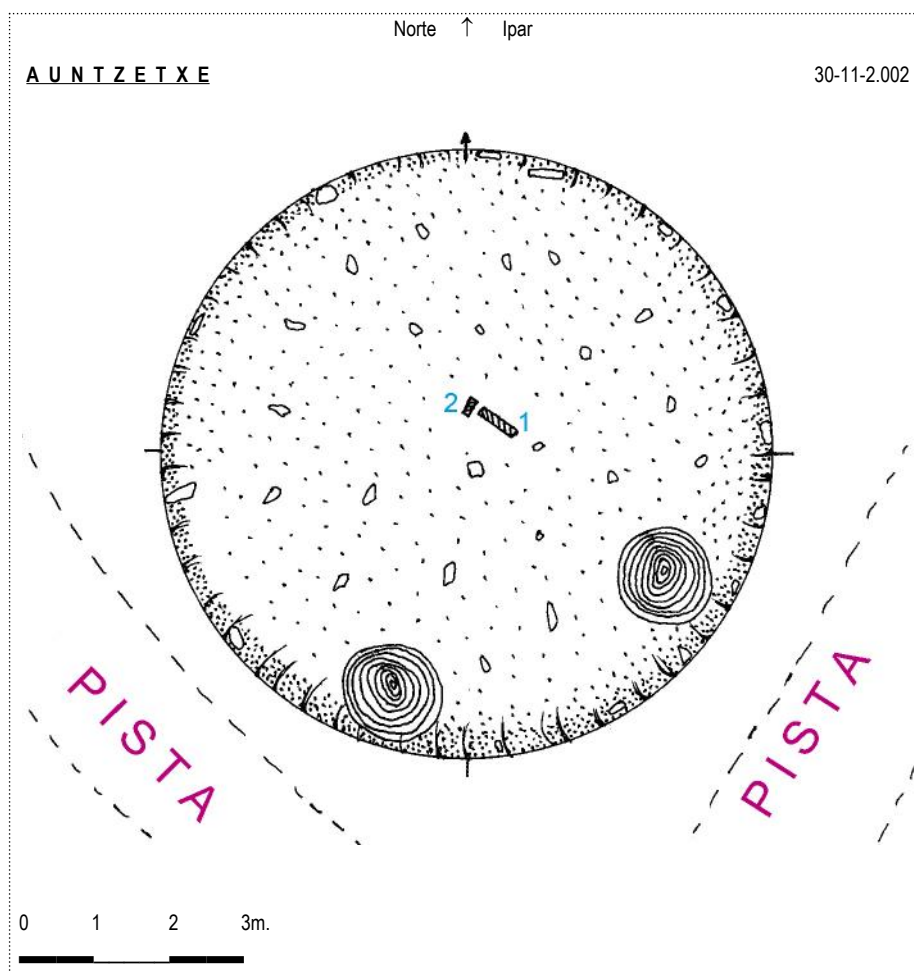
LOCALIZACIÓN: Se halla situado al norte de la población de Bakaiku, al noroeste de la población de Etxarri y al norte del monte Fagamenti.

ACCESO: Desde la población de Etxarri Aranatz iremos hacia el Camping de Etxarri, para coger la primera pista que nace a la derecha (norte), donde veremos marcas de color amarillo y blanco de la P.R. N.A. 133. Solo tenemos que seguir la pista, que tiene fuertes repechos y que ahora llega más arriba que la antigua pista. Cuando llegamos al final de la misma después de un tramo muy ancho, veremos a la izquierda los restos de una construcción muy grande. El dolmen se halla situado en un ligero rellano nada más superar este collado y empezar a subir por la loma, por el sendero de la PR. Le pasa una pista por el este y otra por el oeste.

DESCRIPCIÓN: **Dolmen**. Situado en medio del bosque de hayas, donde le crece alguna por el túmulo. Tiene un túmulo bastante rebajado que mide 8m de diámetro, formado por piedras de tamaño medio (0,20-0,30m). Alcanza una altura por el lado N de 0,20m, por los lados E y W alcanza 0,30m y por el lado S es de 0,40m. En la parte central sólo queda un par de losas pequeñas in situ pertenecientes a la cámara. Se halla bastante arruinado.
La losa nº. **1** (N), mide 0,50m de largo, 0,22m de alto y 0,10m de grosor, orientada a 125°.
La losa nº. **2** (W), mide 0,22m de largo, 0,12m de alto y 0,10m de grosor, orientada a 30°.
Materiales, arenisca del terreno.


HISTORIA: Localizado por Luis **Millán** San Emeterio, el 17 de mayo de 1.992.
No ha sido excavado hasta la fecha.

BIBLIOGRAFÍA: 2.005 **Hilharriak**. Balere **Barrero** Hidalgo – Iñaki **Gaztelu** Iraundegi – Alfonso **Martínez** Manteca – Goyo **Mercader** Mendiburu – Luis **Millán** San Emeterio – Manolo **Tamayo** Cervigón – Iñigo **Txintxurreta** Díaz.
Catálogo de monumentos megalíticos en Navarra.
Cuadernos de Arqueología de la Universidad de Navarra, nº. **13**. Pamplona, p. 65.






Dolmen (21): **Auntzetxe**. Hoja 114-I (Lakuntza). I.G.N. Escala 1: 25.000. U.T.M. Huso 30 T. = X: 573.765, Y: 4.754.526, Z: 778. ETRS89. 12 de julio de 2.008.



372-17

Dolmen (21): **Auntzetxe**. Hoja 114-I (Lakuntza). I.G.N. Escala 1: 25.000. U.T.M. Huso 30 T. = X: 573.868, Y: 4.754.735, Z: 778. ED 50. 30 de noviembre de 2.002.



138-4



12 de Julio de 2.008.



12 de Julio de 2.008.



12 de Julio de 2.008.



12 de Julio de 2.008.

País = España	Comunidad Autónoma = Navarra	Provincia (31): Navarra	Municipio = Etxarri-Aranatz
----------------------	-------------------------------------	--------------------------------	------------------------------------

Zona megalítica (34): Balankaleku-Txaradigorri	Tipo Monumento (01): Dolmen	Nº. (21):	Nombre: Auntzetxe	Hilhariak: 31-34-01-21
---	------------------------------------	-----------	--------------------------	-------------------------------

2.005 (Hilhariak). Balere **Barrero** Hidalgo – Iñaki **Gaztelu** Iraundegi – Alfonso **Martínez** Manteca – Goyo **Mercader** Mendiburu – Luis **Millán** San Emeterio – Manolo **Tamayo** Cervigón – Iñigo **Txintxurreta** Díaz.
Carta Arqueológica de Navarra. (Monumentos Megalíticos).
Cuadernos de Arqueología de la Universidad de Navarra, nº. 13. Pamplona, p. 40.

Nº.	(01): DÓLMENES	LOCALIZADO POR	FECHA	Mapa	Coordenadas U.T.M. 30 T. ED 50
01	Mintegitxuta	José Miguel Barandiaran Ayerbe	1.910-00-00	114-I	X: 572.662, Y: 4.755.417, Z: 913.
02	Olano 1 este (Zelatamuño)	José Miguel Barandiaran Ayerbe	1.917-00-00	114-I	X: 572.437, Y: 4.755.258, Z: 935.
03	Olano 2 oeste (Zelatamuño)	José Miguel Barandiaran Ayerbe	1.917-00-00	114-I	X: 572.410, Y: 4.755.258, Z: 935.
04	Portuzargaña 1 este	José Miguel Barandiaran Ayerbe	1.917-01-03	114-I	X: 568.959, Y: 4.754.556, Z: 924.
05	Portuzargaña 2 oeste	José Miguel Barandiaran Ayerbe	1.917-01-03	114-I	X: 568.887, Y: 4.754.514, Z: 905.
06	Beotegiko murkoa	José Miguel Barandiaran Ayerbe	1.917-01-03	114-I	X: 568.487, Y: 4.754.432, Z: 878.
07	Balankaleku 1 sur	José Miguel Barandiaran Ayerbe	1.917-01-03	113-II	X: 564.470, Y: 4.755.300, Z: 933.
08	Balankaleku 2 norte	José Miguel Barandiaran Ayerbe	1.917-01-03	113-II	X: 564.533, Y: 4.755.501, Z: 922.
09	Muñaan	José Miguel Barandiaran Ayerbe	1.917-01-03	113-II	X: 566.135, Y: 4.755.570, Z: 905.
10	Larreluze	José Miguel Barandiaran Ayerbe	1.917-01-03	113-II	X: 566.330, Y: 4.755.224, Z: 883.
11	Igartza oeste	José Miguel Barandiaran Ayerbe	1.917-03-00	114-I	X: 567.582, Y: 4.754.165, Z: 845.
12	Intxusburu	José Miguel Barandiaran Ayerbe	1.917-03-00	114-I	X: 568.692, Y: 4.754.707, Z: 942.
13	Bernoia	José Miguel Barandiaran Ayerbe	1.917-03-00	114-I	X: 569.352, Y: 4.754.931, Z: 825.
14	Argoniz	José Miguel Barandiaran Ayerbe	1.917-03-00	114-I	X: 570.884, Y: 4.754.810, Z: 911.
15	Miruatza (Txaradigorri)	José Miguel Barandiaran Ayerbe	1.917-06-28	114-I	X: 573.501, Y: 4.755.617, Z: 986.
16	Bentatxar	José Miguel Barandiaran Ayerbe	1.917-07-18	114-I	X: 572.285, Y: 4.754.474, Z: 922.
17	Intxuspe 1 norte (Txikilantegi)	José Miguel Barandiaran Ayerbe	1.920-00-00	114-I	X: 569.536, Y: 4.753.638, Z: 690.
18	Maitzur (Maitzegur)	José Miguel Barandiaran Ayerbe	1.954-07-14	114-I	X: 574.998, Y: 4.753.880, Z: 756.
19	Fagamendi	José Miguel Barandiaran Ayerbe	1.954-07-14	114-I	X: 574.117, Y: 4.753.950, Z: 814.
20	Intxuspe 2 sur	Tomás López Sellés	1.961-03-18	114-I	X: 569.367, Y: 4.753.458, Z: 633.
21	Auntzetxe	Luis Millán San Emeterio	1.992-05-17	114-I	X: 573.868, Y: 4.754.735, Z: 778.
22	Beitzeta	Santiago Maiza Ocariz – Juan Fº. Miral Duran	1.996-00-00	114-I	X: 572.972, Y: 4.753.434, Z: 705.
23	Iruiturrieta	Santiago Maiza Ocariz – Juan Fº. Miral Duran	1.996-00-00	114-I	X: 572.839, Y: 4.753.873, Z: 795.
24	Jentilzulo	Santiago Maiza Ocariz – Juan Fº. Miral Duran	1.996-00-00	114-I	X: 572.738, Y: 4.754.002, Z: 825.
25	Armokolatz	Josetxo Artieda Arbizu (Ezpileta Elkartea)	2.019-09-01	114-I	X: 574.219, Y: 4.753.249, Z: 635.
26	Txaigorriko lihosoro	Arkaitz Errazkin Beltza (Ezpileta Elkartea)	2.019-09-10	114-I	X: 573.432, Y: 4.753.028, Z: 585.
27	Fagadieder	Josetxo Artieda Arbizu (Ezpileta Elkartea)	2.020-05-01	114-I	X: 572.738, Y: 4.754.002, Z: 618.

Nº.	(02): TÚMULOS	LOCALIZADO POR	FECHA	Mapa	Coordenadas U.T.M. 30 T. ED 50
01	Igartza este	José Miguel Barandiaran Ayerbe	1.917-03-00	114-I	X: 567.945, Y: 4.754.209, Z: 872.
02	Maizegur	Luis Millán San Emeterio	1.992-05-17	114-I	X: 574.802, Y: 4.753.885, Z: 772.
03	Fagamendi	Balere Barrero – Luis Millán – Manolo Tamayo	2.002-11-30	114-I	X: 573.996, Y: 4.754.215, Z: 755.

Nº.	(05): CISTAS	LOCALIZADO POR	FECHA	Mapa	Coordenadas U.T.M. 30 T. ED 50
01	Elorza II	Arkaitz Errazkin Beltza (Ezpileta Elkartea)	2.019-09-10	114-I	X: 573.432, Y: 4.753.028, Z: 585.