País = España	Comunidad Autónoma = Navarra	Provincia (31): Navarra	Municipio = Otsagabia

Zona megalítica (30): Sierra de Abodi	Tipo Monumento (01): Dolmen	Nº. (02):	Nombre: Idorrokia 1	Hilharriak: 31-30-01-02

COORDENADAS: Mapa **117–I** (Irati). I.G.N. Escala 1: 25.000. **U.T.M.** Huso 30 T = **X**: 653.352, **Y**: 4.758.211, **Z**: 1.465. **European 1979**.
Mapa **117–I** (Irati). I.G.N. Escala 1: 25.000. **U.T.M.** Huso 30 T = **X**: 653.249, **Y**: 4.758.002, **Z**: 1.465. **ETRS 89**.

SITUACIÓN: Se halla situado al este del dolmen Idorrokia 2 (Burdinzulo) y al oeste del dolmen Idorrokia 3, al este del paso de Tapla.

ACCESO: Desde la población de Otsagabia hay que ir por la carretera que se dirige hacia la ermita de Nª. Sª. de las Nieves, hasta llegar al alto de Tapla. Desde este punto ascenderemos a la sierra de Abodi rumbo al noreste por una pista hasta llegar al alto de Idorrokia, donde está el dolmen Idorrokia 2, seguimos hacia el este y tras pasar dos suaves collados llegamos al tercer collado, donde se halla este dolmen de Idokorria 1, como a un kilómetro del anterior.

DESCRIPCIÓN: **Dolmen**. Situado en terreno llano donde solo crece el fino pasto.
Tiene un túmulo de tierra y piedras de tamaño pequeño a mediano que apenas levanta un poco del terreno, por lo que no es fácil localizarlo, mide 10m de diámetro, alcanza una altura por el lado oeste de 0,35m, por los demás lados apenas es perceptible la altura del mismo. En el centro del túmulo quedan a la vista 3 losas de la cámara y 2 trozos de la cubierta, uno al oeste de la cámara y el otro trozo al borde del túmulo en la parte norte.
La losa nº. **1** (N-E) mide, 0,45m de largo, 0,15m de alto y 0,07m de grosor, orientada a 50º. Se halla in situ.
La losa nº. **2** (N) mide, 1,90m de largo, 0,25m de alto y 0,10m de grosor, orientada a 95º. Se halla in situ.
La losa nº. **3** (S) mide, 0,70m de largo, 0,50m de alto y 0,12m de grosor, orientada a 90º. Está inclinada al interior.
La cubierta nº. **1** (situada al oeste) mide, 1,50m de largo, 0,80m de ancho y 0,22m de grosor, se halla suelta.
La cubierta nº. **2** (situada al norte) mide, 1,80m de largo, 0,50m de ancho y 0,22m de grosor, se halla suelta.
Materiales: calizas del terreno.

HISTORIA: Localizado por José Miguel **Barandiarán** Ayerbe, el 19 de julio de 1.923.
No se ha practicado excavación.

BIBLIOGRAFIA:

1.926 **Barandiarán** Ayerbe, José Miguel.
Prehistoria Vasca —Estaciones megalíticas en Navarra. **R.I.E.V.** Tomo XVII nº. 3. Donostia, p. 367.

1.946 **Barandiarán** Ayerbe, José Miguel.
Catalogué des stations préhistoriques des pyrénées Basques. **Ikuska "Giza-Ikaskuntza"** nº 1. Sara, p. 32.

1.953 **Barandiarán** Ayerbe, José Miguel.
El hombre prehistórico en el País Vasco. **Editorial Ekin**. Buenos Aires, p. 235, nº. **240**.

1.953 **Elosegui** Irazusta, Jesús.
Catálogo dolménico del País Vasco. **Pirineos**, nº. 9. Zaragoza, p. 286, nº. **149**.

1.973 **López** Sellés, Tomás.
Contribución a un suplemento del «catálogo dolménico del País Vasco» de Jesús Elósegi. **Munibe**, nº. 25. Donostia, p. 9.

1.973 **Apellaniz** Castroviejo, Juan María.
Corpus de materiales de las culturas prehistóricas con cerámica de la población de cavernas del País Vasco Meridional. **Munibe**, suplemento nº. 1. Donostia, p. 319, nº. **66–2**.

1.980 **Barandiaran** Maestu, Ignacio – **Vallespi** Pérez, Enrique.
Prehistoria de Navarra, **Trabajos de Arqueología Navarra**, nº. 2. Pamplona, p. 156.

1.987 **Millán** San Emeterio, Luis.
Monumentos megalíticos de la sierra de Abodi. **Gorosti**, nº. 4. Pamplona, p. 88.

1.991-92 **Ripa** Vega, Patxi.
Monumentos megalíticos de Navarra 1890-1990. **Trabajos de Arqueología Navarra**, nº. 10. Pamplona, p. 203.

2.005 **Hilharriak**.
Catálogo de monumentos megalíticos en Navarra.
Cuadernos de Arqueología de la Universidad de Navarra, nº. 13. Pamplona, p. 61.

País = España	Comunidad Autónoma = Navarra	Provincia (31): Navarra	Municipio = Otsagabia

Zona megalítica (30): Sierra de Abodi	Tipo Monumento (01): Dolmen	Nº. (02):	Nombre: Idorrokia 1	Hilharriak: 31-30-01-02

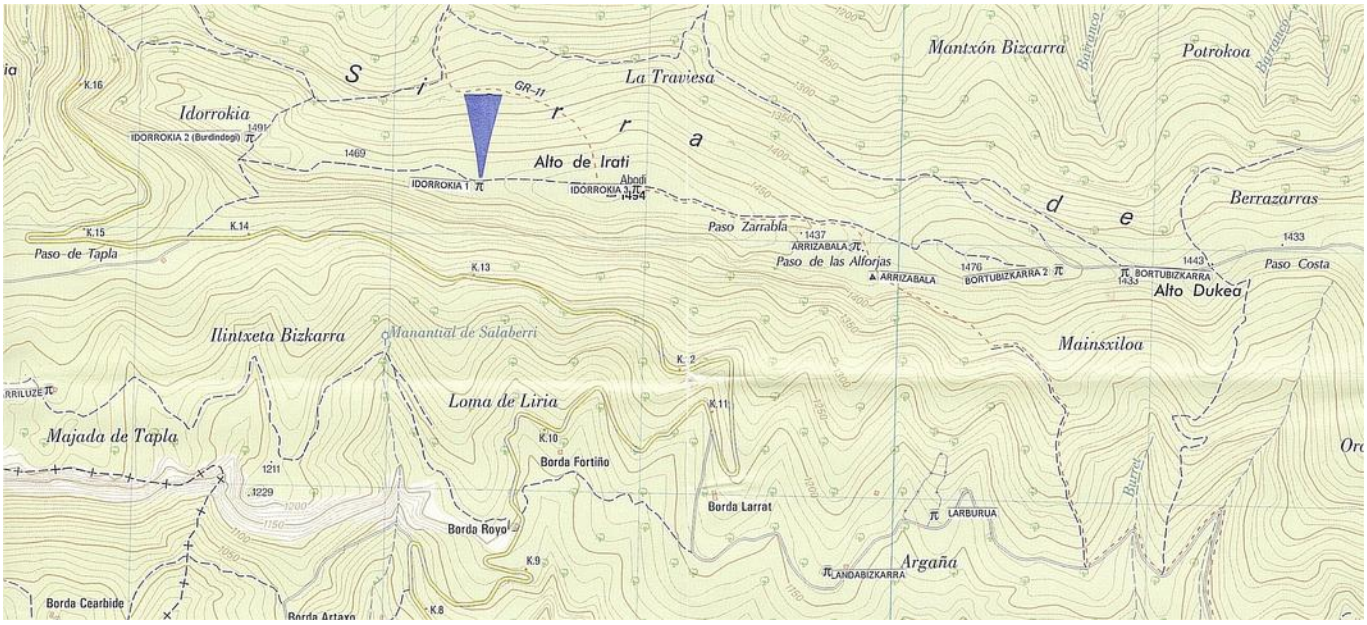

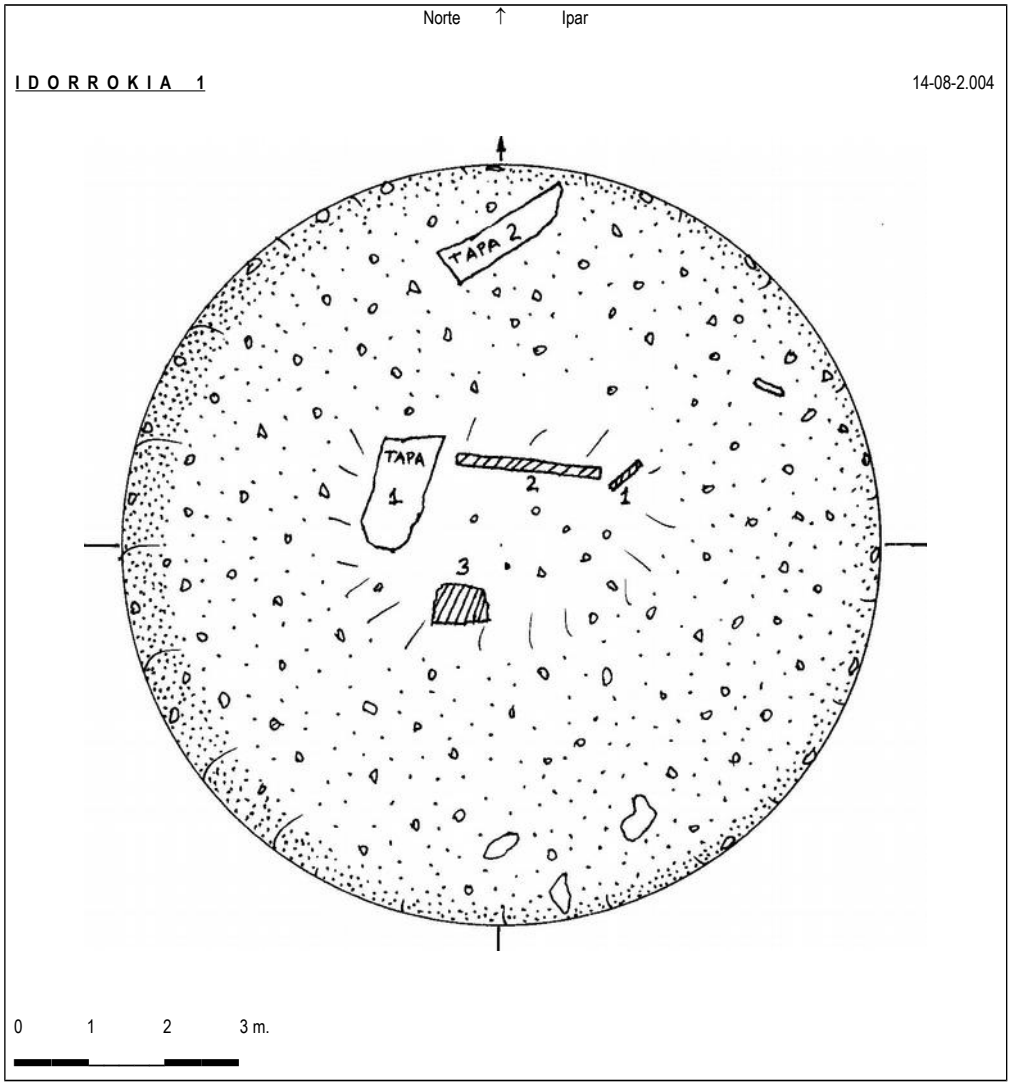

País = España	Comunidad Autónoma = Navarra	Provincia (31): Navarra	Municipio = Otsagabia

Zona megalítica (30): Sierra de Abodi	Tipo Monumento (01): Dolmen	Nº. (02):	Nombre: Idorrokia 1	Hilharriak: 31-30-01-02

Dolmen (02): **Idorrokia 1**. Mapa **117–I** (Irati). I.G.N. Escala 1: 25.000. **U.T.M.** Huso **30 T** = **X**: 653.352, **Y**: 4.758.211, **Z**: 1.475. **ED 50**. 14 de agosto de 2.004.

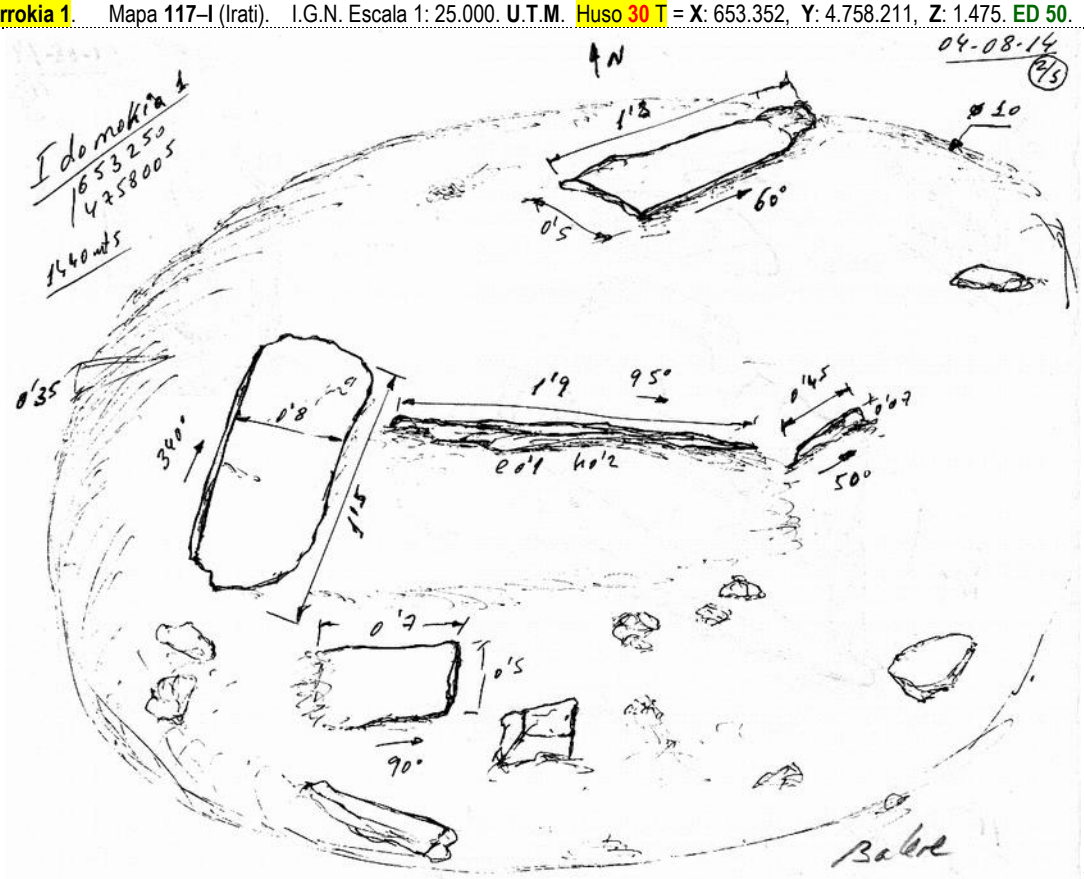

197-3

Dolmen (02): **Idorrokia 1**. Mapa **117–I** (Irati). I.G.N. Escala 1: 25.000. **U.T.M.** Huso **30 T** = **X**: 653.249, **Y**: 4.758.002, **Z**: 1.475. **ETRS 89**. 21 de junio de 2.008.

369-2

País = **España**	Comunidad Autónoma = **Navarra**	Provincia (**31**): **Navarra**	Municipio = **Otsagabia**

Zona megalítica (**30**): **Sierra de Abodi**	Tipo Monumento (01): **Dolmen**	Nº. (02):	Nombre: **Idorrokia 1**	**Hilharriak**: **31**-30-**01**-**02**

1.926 **Barandiarán** Ayerbe, José Miguel.
Prehistoria Vasca — Estaciones megalíticas en Navarra. **R.I.E.V.** Tomo XVII nº. 3. Donostia, p. 367.

EN OTXAGABIA

En el mismo año de 1923 realicé una excursión a Otxagabia, de donde salí a explorar algunas montañas próximas a los bosques de *Irati* y al pico de *Ori*.

El día 19 de julio, subí en compañía de los hermanos D. Andrés, D. Isaac y D. Teófilo Juanko, al monte Abodi, pasando antes por la ermita de Nª Sª de Muskilda.

Dolmen de Idorrokia.—Continuamos la excursión por la cima de la montaña en dirección al W. En el collado de *Idorrokia* reconocí otro túmulo en cuyo centro se conservan algunas losas laterales del lado norte del dolmen, cuya orientación se averigua por ellas ser E. a W.

Después subimos al alto de *Burdinzulo*, donde existe un montículo artificial de informes cantos de caliza. A continuación volvimos a *Otxagabia*, pasando por la borda de Bekarikoa.

1.946 **Barandiarán** Ayerbe, José Miguel.
Catalogué des stations préhistoriques des pyrénées Basques. **Ikuska "Giza-Ikaskuntza"** nº 1. Sara, p. 32.

—NAVARRE

21. — Station mégalithique d'ABODI (quatre dolmens) découverte en 1923 par J.-M. de B. (*29*).

(*29*). — Nuevos monumentos prehistóricos del país vasco. (RIEV, 1926).

1.953 **Barandiarán** Ayerbe, José Miguel.
El hombre prehistórico en el País Vasco. **Editorial Ekin**. Buenos Aires, p. 235, nº. **240**.

Apéndice II
MONUMENTOS MEGALÍTICOS DEL PAÍS VASCO
DÓLMENES
ABODI

240. *Idorrokia*, dolmen situado en el collado de este nombre, en la sierra de Abodi. Túmulo de piedras calizas que en la parte central conserva las losas del lado N. de la cámara. Desc. en 1923 por J. M. de B. (33).

33.— Nuevos monumentos prehistóricos del país vasco. (**Riev**, 1924).

1.953 **Elosegui** Irazusta, Jesús.
Catálogo dolménico del País Vasco. **Pirineos**, nº. 9. Zaragoza, p. 286, nº. **149**.

149. IDORROKIA ... ... 1.465 m. Abodi (Navarra) 1926

A unos 7 kms. al NW. de Ochagavía en lo alto de la Sierra de Abodi. —Galgal en el que se conservan algunas losas laterales.—Orientación: Este.—Materiales, (?).—Inexplorado.

Bibliografía.—(54), (107).

1.973 **López** Sellés, Tomás.
Contribución a un suplemento del «catálogo dolménico del País Vasco» de Jesús Elósegui. **Munibe**, nº. 25. Donostia, p. 9.

DOLMEN DE **ARRIZABALA II**.—A un kilómetro, aproximadamente, al E. del de Idorrokia I. Galgal de 11/12 metros de diámetro, más acusado al Norte y al Este, en que tiene una altura de cerca de un metro, con hoyo central, en el que se conservan dos losas, una de las cuales mide 0,95 de largura, por 0,44 de altura y 0,17 de grueso. Orientación probable: Este. (7 de agosto de 1966).

1.973 **Apellaniz** Castroviejo, Juan María.
Corpus de materiales de las culturas prehistóricas con cerámica de la población de cavernas del País Vasco Meridional. **Munibe**, suplemento nº. 1. Donostia, p. 319, nº. **66-2**.

66 – 2. IDORROKIA I (E. 149)
LOCALIZACIÓN: Término municipal de Ochagavia. A unos 25 minutos de camino desde la cumbre de Idorrokia en dirección a Orhy; en una loma de la sierra; a 1.465 ms. s.n.m.

Coordenadas: Long.: 2º, 34', 45''. Lat.: 42º, 57', 25'' de la Hoja nr. 117 – Ochagavia.
DESCRIPCIÓN: Dolmen. Túmulo circular de 10 ms. de diámetro y 0,50 ms. de altura. Cámara reducida a 3 losas yaciendo sobre el túmulo. Orientación a E. según J. M. de Barandiarán. Calizas del terreno.
HISTORIA: Descubrimiento por J. M. de Barandiarán en 1923. No se conoce excavación.
BIBLIOGRAFIA: Barandiarán, J. M. Estaciones megalíticas... (1926). Págs. 358-368.- Barandiarán, J. M. Hombre prehistórico.... (1953).

1.980 **Barandiaran** Maestu, Ignacio – **Vallespi** Pérez, Enrique.
Prehistoria de Navarra, **Trabajos de Arqueología Navarra**, nº. 2. Pamplona, p. 156.

III. LOS MONUMENTOS MEGALÍTICOS: DÓLMENES, TÚMULOS Y MENHIRES

3. Repertorio de dólmenes y túmulos en Navarra

34. *Sector de Abodi*. Señalados sus primeros dólmenes por J. M. de Barandiarán en 1920, ha sido la estación completada con los hallazgos posteriores de T. López Sellés. Los diez dólmenes de Abodi se ubican en término de Ochagavía y de Villanueva de Aezkoa, constituyendo la estación con ejemplares a mayor altitud de todo el repertorio dolménico pirenaico, superando los 1400 metros (el más alto, el de Idorrokia III, se emplaza a los 1490): son los de **Arrizabala** (I y **II**), el de Bortubizkarra, el de Gaztanbidea, el de Gibelea, los tres de **Idorrokia** (**I**, II y III) y los dos de Landabizkarra (I y II). Todos ellos son dólmenes de cámaras cortas, envueltos en túmulos circulares de tamaños medianos a pequeños (en torno a los 10 a 15 metros de diámetro, con una altura poco superior al medio metro).

1.987 **Millán** San Emeterio, Luis.
Monumentos megalíticos de la sierra de Abodi. **Gorosti**, nº. 4. Pamplona, p. 88.

Una vez vistos estos dólmenes habría que volver a subir al collado de *Arrizabala* para continuar por lo alto de la sierra hacia el Oeste donde en el primer altozano veremos los restos del dolmen *Idorrokia III*, ya que aunque conserva las losas de la cámara y el túmulo es bastante claro. Para el que no esté acostumbrado a ver muchos y diferentes dólmenes puede resultar difícil pensar que en esa pequeña elevación y las piedras existentes en su interior puedan corresponder a un dolmen.

Siguiendo el recorrido hacia el Oeste, nada más llegar a una especie de collado muy ancho, veremos con bastante claridad el dolmen de ***Idorrokia I***, del cual todavía se conservan bastantes losas de la cámara, y quizás los restos de la tapa en el lado Norte del túmulo. Hemos de destacar la presencia en este lugar de fósiles de erizos.

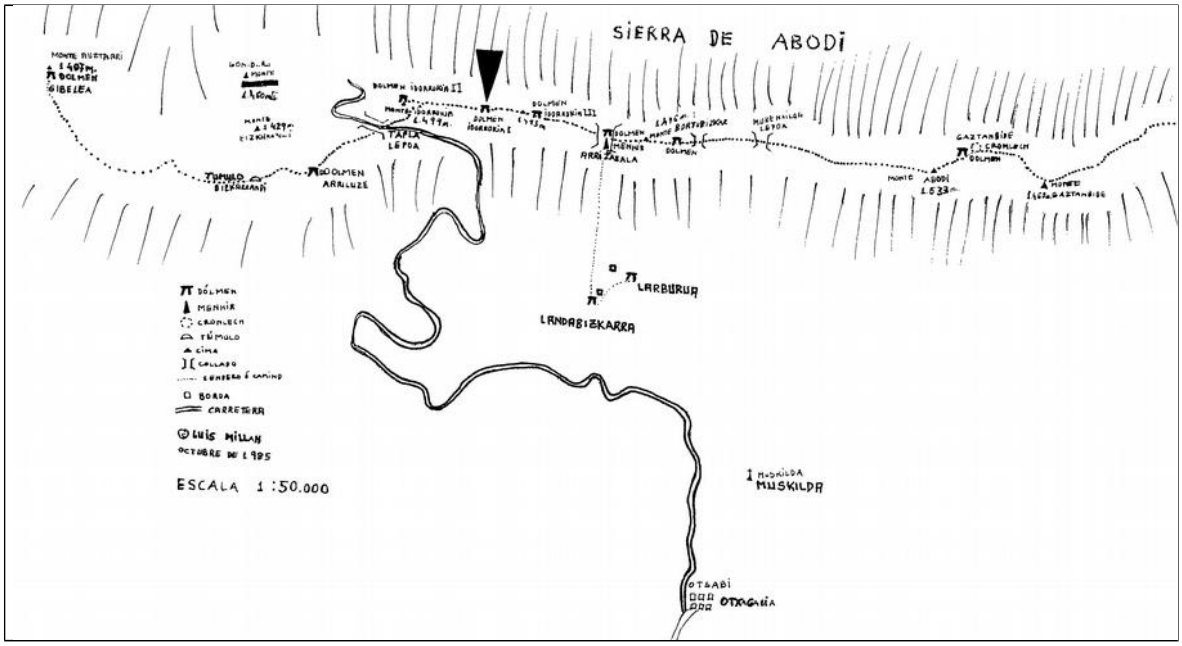

País = España	Comunidad Autónoma = Navarra	Provincia (31): Navarra	Municipio = Otsagabia

Zona megalítica (30): Sierra de Abodi	Tipo Monumento (01): Dolmen	Nº. (02):	Nombre: Idorrokia 1	Hilharriak: 31-30-01-02

1.991-92 **Ripa** Vega, Patxi.
Monumentos megalíticos de Navarra 1890-1990. **Trabajos de Arqueología Navarra**, nº. 10. Pamplona, p. 203.

IDORROKIA: (3 DOLMENES). Área 34. Jose Miguel de Barandiarán: 19.07.1923.
I, II) José Miguel de Barandiarán / "Riev". San Sebastián 1926. Pág. 356-358.
II) Tomás López Sellés; "Munibe". San Sebastián 1961. Pág. 287. (07.09.1955).
III) Tomás López Sellés: 07.09.1955 "Munibe". San Sebastián 1957. Pág. 106.
Jesús Elósegui: "Catálogo dolménico del País Vasco". Zaragoza 1953. Núm. 149. Pág. 286.
Ignacio Barandiarán – Enrique Vallespí: "Prehistoria de Navarra". Pamplona 1980. Pág. 156.

2.005 **Hilharriak**.

País = España	Comunidad Autónoma = Navarra	Provincia (31): Navarra	Municipio = Otsagabia

Zona megalítica (30): Sierra de Abodi	Tipo Monumento (01): Dolmen	Nº. (02):	Nombre: Idorrokia 1	Hilharriak: 31-30-01-02

Catálogo de monumentos megalíticos en Navarra.
Cuadernos de Arqueología de la Universidad de Navarra, nº. 13. Pamplona, p. 61.

(31): NAVARRA	MONUMENTOS MEGALÍTICOS	HILHARRIAK	(30): SIERRA DE ABODI

Municipio	Nº.	(01): DÓLMENES	LOCALIZADO POR	FECHA	Mapa	Coordenadas U.T.M. 30 T. ED 50	
Ochagavia	01	**Arrizabala**	José Miguel **Barandiaran** Ayerbe	1.923-07-19	**117–I**	**X**: 654.880, **Y**: 4.757.971, **Z**: 1.436.	Bien
Ochagavia	02	**Idorrokia 1**	José Miguel **Barandiaran** Ayerbe	1.923-07-19	**117–I**	**X**: 653.352, **Y**: 4.758.211, **Z**: 1.465.	Bien
Ochagavia	03	**Idorrokia 2** (Burdinzulo)	José Miguel **Barandiaran** Ayerbe	1.923-07-19	**117–I**	**X**: 652.428, **Y**: 4.758.359, **Z**: 1.491.	Bien
Ochagavia	04	**Gaztanbidea**	José Miguel **Barandiaran** Ayerbe	1.923-07-20	**117–I**	**X**: 659.199, **Y**: 4.757.736, **Z**: 1.493.	Bien
Ochagavia	05	**Bortubizkarra 1** este	José Miguel **Barandiaran** Ayerbe	1.923-07-20	**117–I**	**X**: 655.892, **Y**: 4.757.904, **Z**: 1.438.	Bien
Ochagavia	06	**Landabizkarra**	José Miguel **Barandiaran** Ayerbe	1.923-07-20	**117–I**	**X**: 654.739, **Y**: 4.756.690, **Z**: 1.168.	Bien
Ochagavia	07	**Idorrokia 3**	Tomás **Lopez** Sellés	1.955-09-07	**117–I**	**X**: 653.992, **Y**: 4.758.189, **Z**: 1.494.	Bien
Ochagavia	08	**Larburua**	Tomás **Lopez** Sellés	1.955-09-07	**117–I**	**X**: 655.183, **Y**: 4.756.904, **Z**: 1.171.	Bien
Orbaitzeta	09	**Gibelea**	Tomás **Lopez** Sellés	1.960-05-08	**117–I**	**X**: 648.231, **Y**: 4.758.592, **Z**: 1.407.	Bien
Hiriberri	10	**Ugaibel**	Tomás **Lopez** Sellés	1.974-10-06	**116–II**	**X**: 645.864, **Y**: 4.759.212, **Z**: 1.231.	Bien
Ochagavia	11	**Arriluze**	Luis Pedro **Peña** Santiago	1.984-09-08	**117–I**	**X**: 651.679, **Y**: 4.757.356, **Z**: 1.292.	Bien
Ochagavia	12	**Bortubizkarra 2** oeste	Adolfo **Martínez** Juango	2.008-06-21	**117–I**	**X**: 655.638, **Y**: 4.757.907, **Z**: 1.455.	Bien

Municipio	Nº.	(02): TÚMULOS	LOCALIZADO POR	FECHA	Mapa	Coordenadas U.T.M. 30 T. ED 50	
Hiriberri	01	**Berrendizelai**	Tomás **Lopez** Sellés	1.960-05-08	**116–II**	**X**: 645.414, **Y**: 4.758.495, **Z**: 1.175.	Bien
Ochagavia	02	**Bizkarrandi**	Luis Pedro **Peña** Santiago	1.984-09-08	**117–I**	**X**: 650.742, **Y**: 4.757.409, **Z**: 1.322.	Bien
Hiriberri	03	**Beraguzelea 1** sur	Juan María **Martínez** Txoperena	1.988-05-10	**116–II**	**X**: 646.980, **Y**: 4.756.515, **Z**: 1.108.	Bien
Orbaitzeta	04	**Larraintzarreta norte**	Juan María **Martínez** Txoperena	2.006-05-27	**116–II**	**X**: 639.489, **Y**: 4.762.341, **Z**: 1.101.	Bien
Orbaitzeta	05	**Larraintzarreta sur**	Juan María **Martínez** Txoperena	2.006-05-27	**116–II**	**X**: 639.518, **Y**: 4.762.274, **Z**: 996.	Bien
Hiriberri	06	**Beraguzelea 2** norte	Juan María **Martínez** Txoperena	2.008-06-28	**116–II**	**X**: 647.003, **Y**: 4.756.548, **Z**: 1.108.	Bien
Ochagavia	07	**Abodi**	Luis **Millán** San Emeterio	2.008-06-30	**117–I**	**X**: 659.810, **Y**: 4.757.460, **Z**: 1.531.	Bien
Orbaitzeta	08	**Urrizpurumendia**	Juan María **Martínez** Txoperena	2.009-12-12	**117–I**	**X**: 649.408, **Y**: 4.758.344, **Z**: 1.246.	Bien
Garaioa	09-a	**Izagibel A***	Juan María **Martínez** Txoperena	2.009-12-27	**116–II**	**X**: 647.236, **Y**: 4.754.820, **Z**: 1.177.	Bien
Garaioa	09-b	**Izagibel B***	Juan María **Martínez** Txoperena	2.009-12-27	**116–II**	**X**: 647.251, **Y**: 4.754.820, **Z**: 1.177.	Bien
Garaioa	09-c	**Izagibel C***	Juan María **Martínez** Txoperena	2.009-12-27	**116–II**	**X**: 647.258, **Y**: 4.754.821, **Z**: 1.177.	Bien
Garaioa	10	**Izagibel 1**	**Barrero-Martínez-Mercader-Millán-Taberna-Txoperena-Txintxurreta**	2.010-06-05	**116–II**	**X**: 647.368, **Y**: 4.754.674, **Z**: 1.172.	Bien
Garaioa	11	**Izagibel 2**	**Barrero-Martínez-Mercader-Millán-Taberna-Txoperena-Txintxurreta**	2.010-06-05	**116–II**	**X**: 647.348, **Y**: 4.754.681, **Z**: 1.173.	Bien

Municipio	Nº.	(03): CROMLECHS	LOCALIZADO POR	FECHA	Mapa	Coordenadas U.T.M. 30 T. ED 50	
Ochagavia	01	**Gaztanbide**	Luis **Millán** San Emeterio	1.984-06-25	**117–I**	**X**: 659.219, **Y**: 4.757.754, **Z**: 1.493.	Bien

Municipio	Nº.	(04): MENHIRES	LOCALIZADO POR	FECHA	Mapa	Coordenadas U.T.M. 30 T. ED 50	
Ochagavia	01	**Arrizabala**	José Miguel **Barandiaran** Ayerbe	1.923-07-19	**117–I**	**X**: 654.887, **Y**: 4.757.865, **Z**: 1.433.	Bien
Hiriberri	02	**Izagibel**	J. Mª **Martínez** Txoperena – Sales **Santos** Vera	2.005-10-29	**116–II**	**X**: 646.291, **Y**: 4.754.809, **Z**: 1.104.	Bien

Municipio	Nº.	(05): CISTAS	LOCALIZADO POR	FECHA	Mapa	Coordenadas U.T.M. 30 T. ED 50	
Ochagavia	01	**Izagibel***	Juan María **Martínez** Txoperena	2.009-12-27	**116–II**	**X**: 647.447, **Y**: 4.754.661, **Z**: 1.162.	Bien

Municipio	Nº.	(08): FONDO DE CABAÑA	LOCALIZADO POR	FECHA	Mapa	Coordenadas U.T.M. 30 T. ED 50	
Ochagavia	01	**Arriluze**	**Barrero – Mercader – Millán – Taberna –Txintxurreta**	2.008-06-21	**117–I**	**X**: 651.444, **Y**: 4.757.387, **Z**: 1.298.	Bien
Orbaizeta	02	**Auztarri**	Juan María **Martínez** Txoperena	2.009-12-12	**117–I**	**X**: 648.896, **Y**: 4.758.884, **Z**: 1.358.	Bien
Orbaizeta	03	**Arburua 1**	Juan María **Martínez** Txoperena	2.009-12-12	**117–I**	**X**: 648.884, **Y**: 4.757.509, **Z**: 1.363.	Bien
Ochagavia	04	**Goñiburuordoki 1**	Juan María **Martínez** Txoperena	2.009-12-12	**117–I**	**X**: 650.077, **Y**: 4.758.715, **Z**: 1.350.	Bien
Ochagavia	05	**Goñiburuordoki 2**	Juan María **Martínez** Txoperena	2.009-12-12	**117–I**	**X**: 650.135, **Y**: 4.758.751, **Z**: 1.345.	Bien
Orbaizeta	06	**Arburua 2**	Juan María **Martínez** Txoperena	2.009-12-12	**117–I**	**X**: 649.357, **Y**: 4.757.288, **Z**: 1.320.	Ap.
Orbaizeta	07	**Garatemenea***	Juan María **Martínez** Txoperena	2.009-12-12	**117–I**	**X**: 648.790, **Y**: 4.758.233, **Z**: 1.250.	Ap.

* Monumento megalítico dudoso de serlo.