País = España	Comunidad Autónoma = Navarra	Provincia (31): Navarra	Municipio = Valle de Baztan–Irurita

Zona megalítica (14): Alba – Kinto	Tipo Monumento (01): Dolmen	Nº. (17):	Nombre: Luurzu 2 norte	Hilharriak: 31-14-01-17

COORDENADAS: Hoja **91–III** (Olaberri). I.G.N. Escala 1: 25.000, **U.T.M.** Huso 30 T. = **X**: 623.241, **Y**: 4.768.836, **Z**: 1.173. **European 1979**.
Hoja **91–III** (Olaberri). I.G.N. Escala 1: 25.000, **U.T.M.** Huso 30 T. = **X**: 623.138, **Y**: 4.768.627, **Z**: 1.173. **ETRS 89**.

LOCALIZACIÓN : Se halla situado al noreste del monte Loilurze, en un pequeño rellano de una zona rocosa, al oeste del monte Argintzu.

ACCESO : Desde la localidad de Irurita hay que coger la carretera que se dirige hacia el sur dirección del alto de Artesiaga, hasta llegar al punto kilométrico 13. Desde este lugar hay que coger una pista hacia el este que primeramente va por el bosque y enseguida sale a terreno despejado que lo tendremos durante todo el trayecto. Pasamos por el collado de Gurutze Meaka, luego por el collado de Oialegi para ya ascender con rumbo sureste junto a la alambrada hacia el monte Loilurzuko munoa. Cruzamos la alambrada para ir hacia el este, teniendo la alambrada a nuestra derecha hasta llegar al collado de Luurzu donde veremos un bonito cromlech formado por lajas radiales. Cruzamos la alambrada y bordeamos la zona rocosa del monte Luurzu por el este, hasta llegar de nuevo a la alambrada para volverla a cruzar justo donde termina la zona rocosa. El dolmen está a veinte metros de la alambrada, en el único tramo llano que hay en el canchal que tiene más hierba que rocas.

DESCRIPCIÓN: **Dolmen**. Situado en terreno llano donde solo crece la hierba, en medio de un canchal, estando bastante disimulado.
Tiene un túmulo de piedras de tamaño mediano que mide 6,50m de diámetro, alcanza una altura de 0,60m por el lado W, 0,45m por el lado N y 0,40m por los lados E y S. En el centro del túmulo quedan a la vista 3 losas de la cámara, la cubierta encima de ellas y otro trozo de la cubierta al E de la cámara. Las losas sur y norte están muy inclinadas hacia el sur y la losa de cierre está rota en dos.
La losa nº. **1** (S) mide, 1,60m de largo, 0,65m de alto y 0,15m de grosor, orientada a 110º. Se halla in situ inclinada hacia el exterior.
La losa nº. **2** (N) mide, 1,60m de largo, 0,80m de alto y 0,17m de grosor, orientada a 120º. Se halla in situ inclinada hacia el interior.
La losa nº. **3** (W) mide, 0,90m de largo, 0,40m de alto y 0,15m de grosor, orientada a 30º. Se halla in situ, inclinada y rota en dos.
La **cubierta** nº. **1** mide, 1,74m de largo, 1,10m de ancho y 0,30m de grosor. Se halla in situ inclinada hacia el interior.
La **cubierta** nº. **2** (E) mide, 0,86m de largo, 0,55m de ancho y 0,30m de grosor. Se halla tumbada al oeste junto a la cámara.
Materiales, areniscas del terreno.

HISTORIA: Localizado por Francisco **Ondarra** Erdozia, el 02 de febrero de 1.972.
No se ha practicado excavación.

BIBLIOGRAFIA:

1.976 **Ondarra** Erdozia, Francisco.
Nuevos monumentos megalíticos en Baztán y zonas colindantes y III.
Príncipe de Viana, nº. 142-143. Pamplona, pp. 28-29-34-49.

1.980 **Barandiarán** Maestu, Ignacio – **Vallespí** Pérez, Enrique.
Prehistoria de Navarra. **Trabajos de Arqueología Navarra**, nº. 2. Pamplona, p. 156.

1.991/92 **Ripa** Vega, Patxi.
Monumentos megalíticos de Navarra 1890-1990. **Trabajos de Arqueología Navarra**, nº. 10. Pamplona, p. 207.

2.005 **Hilharriak**.
Catálogo de monumentos megalíticos en Navarra.
Cuadernos de Arqueología de la Universidad de Navarra, nº. 13, p. 40.

2.006 **Cabodevilla** Lusarreta, Josu – **Zabalza** Aldave, Itziar.
Catálogo megalítico del Valle de Baztán.
Trabajos de Arqueología Navarra. Suplemento nº. 1. Pamplona, pp. 228-464, nº. **427**.

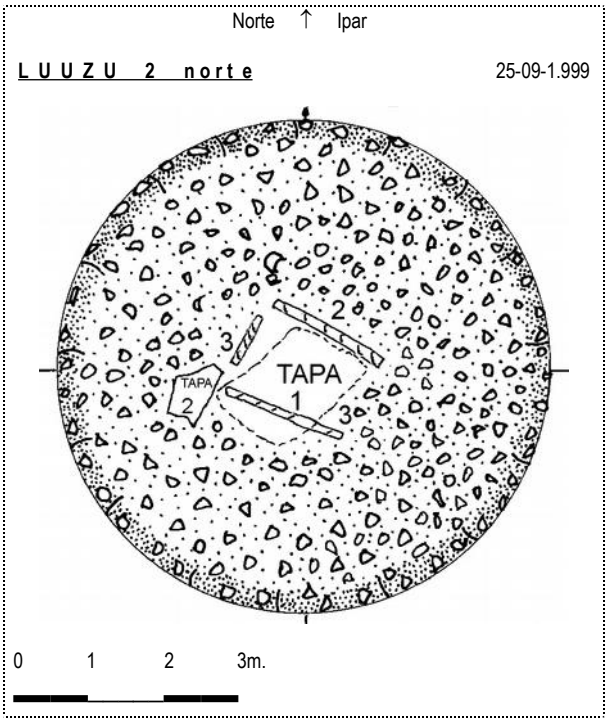

País = España	Comunidad Autónoma = Navarra	Provincia (31): Navarra	Municipio = Valle de Baztan–Irurita

Zona megalítica (14): Alba – Kinto	Tipo Monumento (01): Dolmen	Nº. (17):	Nombre: Luurzu 2 norte	Hilharriak: 31-14-01-17

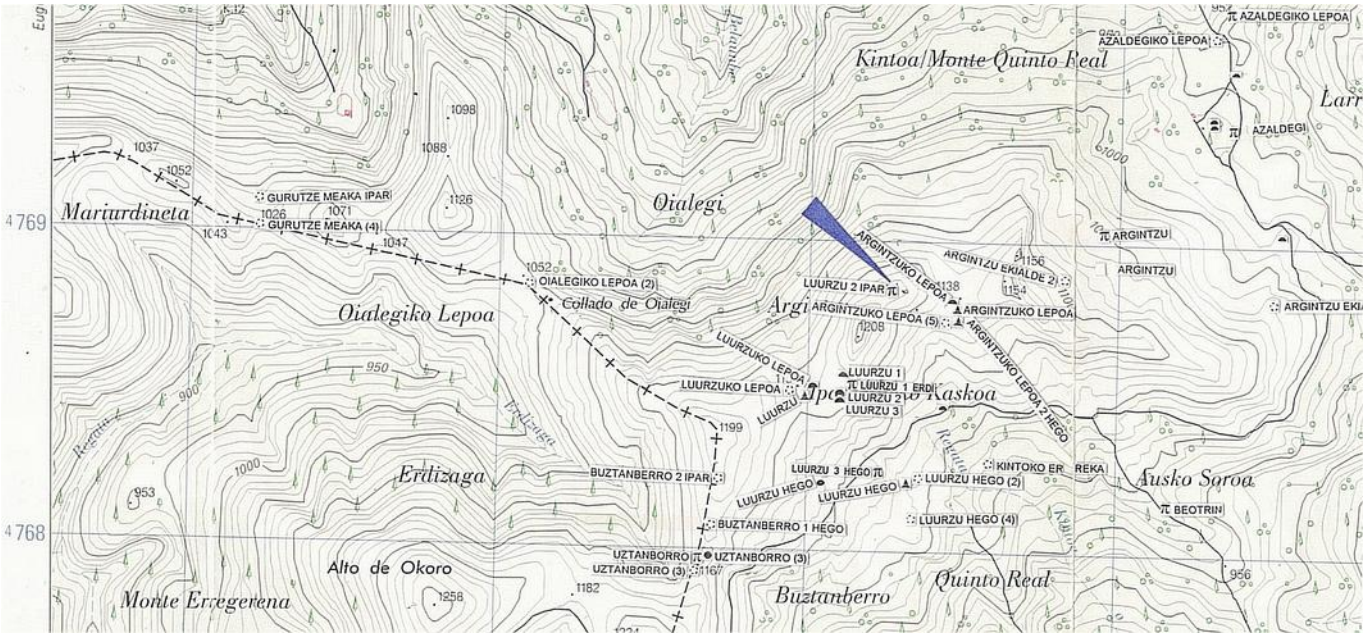

Dolmen (17): **Luurzu 2 norte**. Hoja **91–III** (Olaberri). Escala 1: 25.000, **U.T.M.** Huso 30 T. = **X**: 623.241, **Y**: 4.768.836, **Z**: 1.173. **ED 50**. 12 de mayo de 2.007.



12 de Mayo de 2.007.

País = **España**	Comunidad Autónoma = **Navarra**	Provincia (**31**): **Navarra**	Municipio = **Valle de Baztan–Irurita**

Zona megalítica (**14**): **Alba – Kinto**	Tipo Monumento (01): **Dolmen**	Nº. (17):	Nombre: **Luurzu 2 norte**	**Hilharriak**: **31-14-01-17**

12 de Mayo de 2.007.

12 de Mayo de 2.007.

12 de Mayo de 2.007.

12 de Mayo de 2.007.

03 de Septiembre de 2.016.

03 de Septiembre de 2.016.

1.976 **Ondarra** Erdozia, Francisco.
Nuevos monumentos megalíticos en Baztán y zonas colindantes y III.
Príncipe de Viana, nº. 142-143. Pamplona, pp. 28-29-34-49.

Dolmen de Luurzu N.

La fecha de su hallazgo es el día 2 de abril de 1972, en que por *Azaldegi* llegué hasta el dolmen de *Uztanborro*, visitando también el dolmen y cromlech del collado de *Luurzu* y el túmulo de *Argintzu*, todos ellos por vez primera por mi parte.

Localización (fig. 53 = Mapa).

Paraje raso en un claro que se abre en el canchal que se desprende de la peña de *Luurzu*. A 20 m. de la alambrada de *Baztán* y *Quinto Real*, por la parte de *Baztán*; a unos 250 metros al W. del cromlech *Argintzu III*, subiendo por la derecha de la alambrada. Cae a los 20º de la cumbre de Luurzu, asiento de palomeras.

Coordenadas, hoja de Valcarlos, núm. 91: long. 2º 12' 00'', latitud 43º 03' 36''.

Altitud: 1180 m. s.n.m. aproximadamente.

Propiedad: Valle de *Baztán*.

Descripción (fig. 51).

En un túmulo o galgal de 6 metros de diámetro por 0,70 de alto hay 3 losas en su sitio, más una cuarta encima de ellas, evidentemente la cubierta. Las losas norte, sur y la de cabecera se hallan sumamente inclinadas, sin que no obstante la tapa se haya desplazado y caído fuera de ellas. Da la impresión que todo el conjunto se ha desplomado hacia el SW. por la acción del peso de la nieve, por ejemplo. No parece haya sido profanado.
La losa núm. **1** ó S. mide 0,70 de alto, 1,60 de largo y 0,15 de grueso;
la núm. **2** ó N. mide 0,90 de alto, 1,60 de largo y 0,15 de grueso;
la núm. **3** ó de cabecera mide 0,50 de alto, 1,00 de largo y 0,05 de grueso, y está partida verticalmente en dos trozos;
la **cubierta** mide 1,70 de largo, 1,00 de ancho y 0,28 de grueso.
La cámara sepulcral mediría 1,40 de largo por aproximadamente 1 metro de ancho.
Su orientación es 120º en abril de 1974.

Material empleado: arenisca.

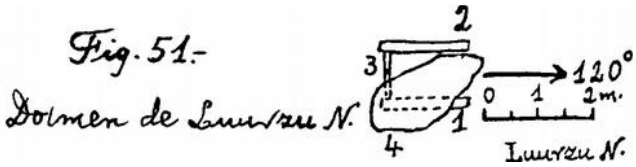

Foto 5.— Dolmen de **Luurzu N.**, visto de 250º.

1.976 **Ondarra** Erdozia, Francisco.
Nuevos monumentos megalíticos en Baztán y zonas colindantes y III.
Príncipe de Viana, nº. 142-143. Pamplona, pp. 28-29-34-49.

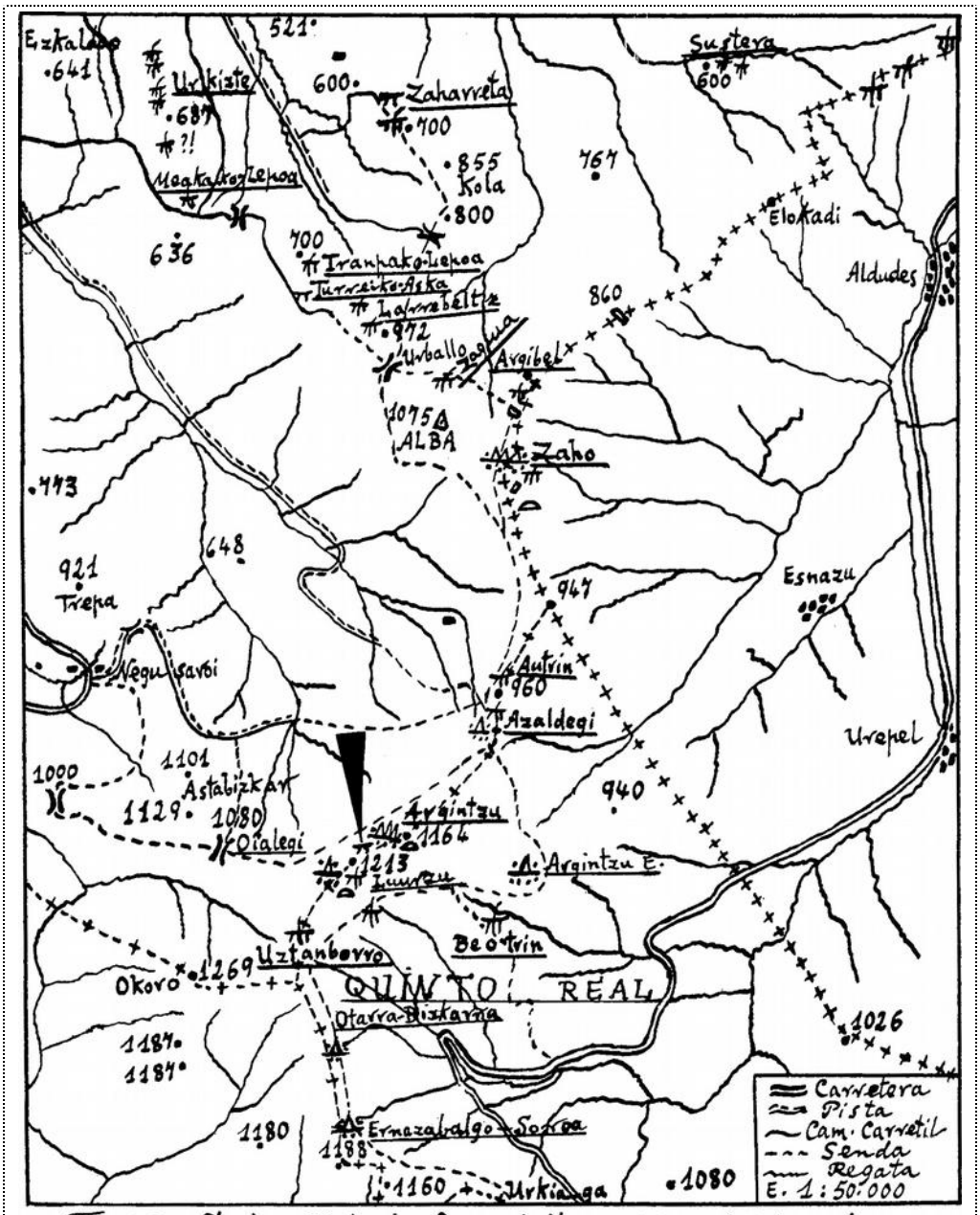

Fig. 53.- Sectores Urkizte-Larrebeltz y Urepel-Ibañeta.

1.980 **Barandiaran** Maestu, Ignacio – **Vallespi** Pérez, Enrique.
Prehistoria de Navarra. **Trabajos de Arqueología Navarra**, nº. 2. Pamplona, p. 156.

32. *Sector de Urepel-Ibañeta*. Sus monumentos han sido descubiertos por J.M. Barandiarán, desde 1926, añadiéndoseles nuevas determinaciones por T. López Sellés y por F. Ondarra. Se hallan en términos de Irurita, Burguete y Valcarlos. En 1926 fue excavado el único que lo ha sido en la estación: el de Lindus I (o Lindus Munoa) por T. de Aranzadi y J. M. de Barandiarán, con hallazgo de escaso ajuar. Hay una docena más de dólmenes en el sector: Autrin (dudoso), Azaldegiko Lepoa, Beotrin, los dos de **Luurzu** (**Norte** y Sur), Elorrixaalea, Lauriña, Lindus II, Odiego, Pilotasoro, Xantxotenarria y Lindus III. Y cuatro estructuras tumulares: dos en Luurzu, la de Sorogain (¿acaso un cromlech?) y la de Uztanborro.

1.991/92 **Ripa** Vega, Patxi.
Monumentos megalíticos de Navarra 1.890 – 1.990. **Trabajos de Arqueología Navarra**, nº. 10. Pamplona, p. 207.

LUURZU: (3 DÓLMENES). Área 32. Tomás López Sélles: 22.05.1957.
I) Tomás López Sellés: "Munibe". San Sebastián 1960. Pág. 247.
II, III) Francisco Ondarra: 02.04.1972 (NORTE) – 08.10.1972 (SUR). /
"Príncipe de Viana". Pamplona 1976. Núms. 142-143. Págs. 29-32.
Patxi Ripa – Petete Sarobe – Eduardo Mauleón – Carlos Iribarren:
"Rutas Montañeras (Ory-Belate)". Pamplona 1973. Pág. 209. No especifican su nombre.
Ignacio Barandiarán – Enrique Vallespí: "Prehistoria de Navarra". Pamplona 1980. Pág. 155.

2.005 **(Hilharriak)**. Balere **Barrero** Hidalgo – Iñaki **Gaztelu** Iraundegi – Alfonso **Martínez** Manteca – Goyo **Mercader** Mendiburu – Luis **Millán** San Emeterio – Manolo **Tamayo** Cervigón – Iñigo **Txintxurreta** Díaz.
Carta Arqueológica de Navarra. (Monumentos Megalíticos).
Cuadernos de Arqueología de la Universidad de Navarra, nº. 13. Pamplona, p. 40.

(31): NAVARRA-NAFARROA	MONUMENTOS MEGALÍTICOS (HILHARRIAK)	(14): ALBA – KINTO

Nº.	(01): DÓLMENES	LOCALIZADO POR	FECHA	Coordenadas U.T.M. 30 T. ED 50
01	**Argibel**	José Miguel **Barandiaran** Ayerbe	1.948-03-28	**X**: 624.502, **Y**: 4.772.669, **Z**: 900.
02	**Luurzu 1** centro	Tomás **López** Sellés	1.957-05-22	**X**: 623.103, **Y**: 4.768.544, **Z**: 1.167.
03	**Uztanborro**	Tomás **López** Sellés	1.958-10-26	**X**: 622.663, **Y**: 4.767.986, **Z**: 1.163.
04	**Larrebeltz 1** noroeste	Francisco **Ondarra** Erdozia	1.971-08-15	**X**: 623.325, **Y**: 4.773.051, **Z**: 951.
05	**Larrebeltz 2** sureste	Francisco **Ondarra** Erdozia	1.971-08-15	**X**: 623.423, **Y**: 4.772.956, **Z**: 965.
06	**Tranpako lepoa**	Francisco **Ondarra** Erdozia	1.971-09-14	**X**: 622.720, **Y**: 4.773.450, **Z**: 795.
07	**Zagua**	Francisco **Ondarra** Erdozia	1.971-09-14	**X**: 624.081, **Y**: 4.772.473, **Z**: 941.
08	**Meakako lepoa**	Francisco **Ondarra** Erdozia	1.971-10-16	**X**: 621.675, **Y**: 4.773.950, **Z**: 620.
09	**Urkitze 1**	Francisco **Ondarra** Erdozia	1.971-10-16	**X**: 621.615, **Y**: 4.775.105, **Z**: 635.
10	**Urkitze 2**	Francisco **Ondarra** Erdozia	1.971-10-23	**X**: 621.575, **Y**: 4.774.998, **Z**: 640.
11	**Urkitze 3**	Francisco **Ondarra** Erdozia	1.971-10-23	**X**: 621.685, **Y**: 4.774.615, **Z**: 689.
12	**Urkitze 4**	Francisco **Ondarra** Erdozia	1.971-10-23	**X**: 621.670, **Y**: 4.774.595, **Z**: 685.
13	**Urkitze 5**	Francisco **Ondarra** Erdozia	1.971-10-23	**X**: 621.650, **Y**: 4.774.270, **Z**: 675.
14	**Turreiko aska**	Francisco **Ondarra** Erdozia	1.971-10-23	**X**: 622.470, **Y**: 4.773.391, **Z**: 699.
15	**Zaharreta 1** este	Francisco **Ondarra** Erdozia	1.971-12-08	**X**: 623.575, **Y**: 4.774.530, **Z**: 710.
16	**Zaharreta 2** oeste	Francisco **Ondarra** Erdozia	1.971-12-08	**X**: 623.350, **Y**: 4.774.755, **Z**: 665.
17	**Luurzu 2** norte	Francisco **Ondarra** Erdozia	1.972-02-02	**X**: 623.241, **Y**: 4.768.836, **Z**: 1.173.
18	**Beotrin**	Francisco **Ondarra** Erdozia	1.972-06-17	**X**: 624.155, **Y**: 4.768.160, **Z**: 985.
19	**Luurzu 3** sur	Francisco **Ondarra** Erdozia	1.972-10-08	**X**: 623.208, **Y**: 4.768.256, **Z**: 1.093.
20	**Azaldegiko lepoa 1** norte	Tomás **López** Sellés – Francisco **Ondarra** Erdozia	1.973-03-28	**X**: 624.340, **Y**: 4.769.740, **Z**: 965.
21	**Autrin**	Francisco **Ondarra** Erdozia	1.973-12-28	**X**: 624.375, **Y**: 4.769.940, **Z**: 980.
22	**Armatela**	Francisco **Ondarra** Erdozia	1.975-02-09	**X**: 621.690, **Y**: 4.775.781, **Z**: 490.
23	**Tranpako borda**	Tomás **López** Sellés – Francisco **Ondarra** Erdozia	1.975-02-17	**X**: 622.845, **Y**: 4.773.310, **Z**: 800.
24	**Argibel 4**	Francisco **Ondarra** Erdozia	1.982-07-27	**X**: 624.426, **Y**: 4.772.638, **Z**: 892.
25	**Argibel 1**	Francisco **Ondarra** Erdozia	1.982-07-31	**X**: 624.629, **Y**: 4.772.786, **Z**: 915.
26	**Argibel 2**	Francisco **Ondarra** Erdozia	1.982-07-31	**X**: 624.621, **Y**: 4.772.868, **Z**: 890.
27	**Argibel 3**	Francisco **Ondarra** Erdozia	1.982-07-31	**X**: 624.484, **Y**: 4.772.822, **Z**: 865.
28	**Munddurru**	Francisco **Ondarra** Erdozia	1.982-08-03	**X**: 624.956, **Y**: 4.774.570, **Z**: 640.
29	**Antzabal**	Francisco **Ondarra** Erdozia	1.982-11-01	**X**: 622.611, **Y**: 4.770.550, **Z**: 675.
30	**Urbide**	Luis **Millán** San Emeterio	1.990-11-17	**X**: 621.472, **Y**: 4.774.005, **Z**: 615.
31	**Azaldegi** (Larrautx)	Luis **Millán** San Emeterio	1.990-12-29	**X**: 624.305, **Y**: 4.769.380, **Z**: 965.
32	**Argintzu**	**Barrero–Gaztelu–Martínez–Mercader–Millán–Velaz**	1.999-09-25	**X**: 623.940, **Y**: 4.768.930, **Z**: 1.070.
33	**Baseiko haitza**	Iñigo **Txintxurreta** Díaz	2.001-03-17	**X**: 622.665, **Y**: 4.773.533, **Z**: 802.
34	**Argibel 5**, 329	Josu **Cabodevilla** Lusarreta	2.001-03-28	**X**: 624.509, **Y**: 4.772.772, **Z**: 891.
35	**Argibel 7**, 331	Josu **Cabodevilla** Lusarreta	2.003-08-04	**X**: 624.449, **Y**: 4.772.775, **Z**: 865.
36	**Argibel 6**	Luis **Millán** – Yosu **Cabodevilla** Lusarreta	2.003-11-29	**X**: 624.486, **Y**: 4.772.678, **Z**: 895.
37	**Zaharretako lepoa**, 351	Josu **Cabodevilla** Lusarreta	2.003-00-00	**X**: 623.499, **Y**: 4.774.628, **Z**: 686.
38	**Azaldegiko lepoa 2** sur, 409	Josu **Cabodevilla** Lusarreta – Itziar **Zabalza** Aldave	2.004-05-01	**X**: 624.315, **Y**: 4.769.712, **Z**: 952.
39	**Argibel 8**, 332	Yosu **Cabodevilla** Lusarreta	2.004-05-14	**X**: 624.421, **Y**: 4.772.780, **Z**: 852.
40	**Iruritabarrengo**, 344	Remigio **Lizasoain**	2.004-00-00	**X**: 624.031, **Y**: 4.772.720, **Z**: 865.
41	**Iruritabarrengo**, 343*	Remigio **Lizasoain**	2.004-00-00	**X**: 624.045, **Y**: 4.772.787, **Z**: 840.

2.006 **Cabodevilla** Lusarreta, Josu – **Zabalza**, Itziar.
Catálogo megalítico del Valle de Baztán.
Trabajos de Arqueología Navarra. Suplemento nº. 1. Pamplona, pp. 228-464, nº. **427**.

427 LUURZU IPARRA (LOILURZE, 1769). DOLMEN

Propiedad: Baztan. Irurita.

Coordenadas: Hoja Luzaide, número 91. Longitud, 2º 12' 00''. Latitud, 43º 03' 33''.

Altitud: 1180 m.

Época: Eneolítico-Bronce.

Descripción: Dolmen con túmulo de piedras circular de 6 metros de diámetro y 0,70 de alto. En el centro se ven tres losas camerales, clavadas e inclinadas, sosteniendo la cubierta también inclinada sobre ellas. La cubierta es de 1,70 metros de largo, 1,60 de ancho y 0,15 de grosor. La losa del sur mide 0,70 metros de alto, 1,60 de largo y 0,15 de grosor. La del norte, 0,90 de alto, 1,60 de largo y 0,15 de grosor. La de cabecera, 0,50 de alto, 1,00 de largo y 0,05 de grosor, rota en dos piezas que se mantienen erguidas. La cámara está orientada al sudeste.

Material: Areniscas.

Bibliografía: López Sellés, 1960. Apellániz, 1973. Ondarra, 1975. Barandiarán, I., 1980. Ripa, 1990.

427 LUURZU IPARRA TRIKUHARRIA (LOILURZE, 1769. urtean)/DOLMEN

Jabetza: Baztan. Irurita.

Koordenatuak: Luzaideko orria, 91 zbk. Longitudea, 2º 12' 00''. Latitudea, 43º 03' 36''.

Goi: 1.180 m.

Aroa: Eneolíto-Brontxe.

Deskribapena: Trikuharria, 6 metroko diametroa eta 0,70 garai da; erdian, hiru harlauza zutik eta bertze bat, estalkia, haien gainean etzanik. Iparraldeko harlauza, hegoaldekoa eta burualdekoa ere makurturik dagozte. Hegoaldeko harlauza, 0,70 metro garai, 1,60 luze eta 0,15 lodi da. Iparraldekoa, 0,90 metro garai, 1,00 luze eta 0,05 lodi, bi puskatan zatitua, hala ere biak, zutik. Estalkia, 1,70 metro luze, 1,00 zabal eta 0,28 lodi da. Hilgela, 1,40 luze eta 1 zabal izanen zen. 120º tara orientatua dago.

Harri mota: Hareazkoak.

Egoera: Ona. Seinalizatu gabe. Ez durudi profanatua izan denik.

Kokapena: Luurzu eta Argintzuren arteko lepoan, Luurzu hegiko harkaitzetan zabaltzen den gune batean. Argintzu III harrespiletik 250 bat metrora eta Kintoko burdin hesitik 20 metrora.

Historia: 1972ko Apirilaren 2an, Aita Ondarrak aurkitu zuen. Ez da indusketarik ezagutzen.

Bibliografia: Ondarra, 1976. Barandiaran, I., 1980. Ripa, 1990.