País = **España**	Comunidad Autónoma = **Navarra**	Provincia (**31**): **Navarra**	Municipio = **Valle de Baztan** (Gartzain)

Zona megalítica (**14**): **Alba** – **Kinto**	Tipo Monumento (01): **Dolmen**	Nº. (11):	Nombre: **Urkizte 3**	**Hilharriak**: **31**-**14**-**01**-**11**

COORDENADAS: Hoja **91–I** (Elizondo). I.G.N. Escala 1:25.000, **U**.**T**.**M**. Huso 30 T. = **X**: 621.685, **Y**: 4. 774.615, **Z**: 689. **European 1979**.
Hoja **91–I** (Elizondo). I.G.N. Escala 1:25.000, **U**.**T**.**M**. Huso 30 T. = **X**: 621.582, **Y**: 4. 774.406, **Z**: 689. **ETRS 89**.

LOCALIZACIÓN : Se halla situado al sur de la localidad de Elizondo, a pocos metros al norte de la cumbre del monte Urkizte, a 15 metros del dolmen 4.

ACCESO : Desde el pueblo de Elizondo, bordear la Iglesia por la derecha y seguir por la carretera hacia el sur, donde continua como pista de cemento hasta llegar al caserío Mentako Borda. Desde este punto hay que ascender al monte Urkizte, donde veremos primeramente el dolmen de Urkizte 1 situado nada más llegar al primer rellano, después de pasar una zona rocosa. Más adelante, a unos cien metros, en un pequeño rellano a la derecha del sendero y con una alambrada pasándole por el medio, veremos el dolmen de Urkizte 2 y ya casi en la misma cumbre veremos este otro dolmen. Unos quince metros más al suroeste está el dolmen Urkizte 4.

DESCRIPCIÓN: **Dolmen**. Situado en un rellano cerca de la parte más alta del monte, donde crece algo de helecho.
Tiene un túmulo de tierra y piedras de tamaño mediano a grande que mide 11m de diámetro, levanta 0,40m por el lado norte, 0,60m por los lados este y sur y 0,70m por el oeste. En la parte central tiene una depresión de unos 5m de diámetro. En su interior hay tres losas de la cámara in situ faltándole el resto de losas y la cubierta del mismo.
La losa nº. **1** (W) mide, 1,15m de largo, 0,90m de alto y 0,22m de grosor, orientada a 0º. Se halla in situ. Arenisca.
La losa nº. **2** (C) mide, 0,90m de largo, 0,35m de ancho y 0,20m de grosor. Se halla tumbada junto a la losa nº. 1. Arenisca.
La losa nº. **3** (N) mide, 0,21m de largo, 0,40m de alto y 0,12m de grosor, orientada a 100º. Se halla in situ. Arenisca.
Materiales, areniscas del terreno.

HISTORIA: Localizado por Francisco **Ondarra** Erdozia, el 23 de octubre de 1.971.
No se ha practicado excavación.

BIBLIOGRAFIA:

1.975 **Ondarra** Erdozia, Francisco.
Nuevos monumentos megalíticos en Baztán y zonas colindantes II.
Príncipe de Viana, nº 140-141. Pamplona, pp. 425-426.

1.976 **Ondarra** Erdozia, Francisco.
Nuevos monumentos megalíticos en Baztán y zonas colindantes y III.
Príncipe de Viana, nº 142-143. Pamplona, pp. 34 y 50.

1.980 **Barandiaran** Maestu, Ignacio – **Vallespí** Pérez, Enrique.
Prehistoria de Navarra. **Trabajos de Arqueología Navarra**, nº. 2. Pamplona, p. 155.

1.991/92 **Ripa** Vega, Patxi.
Monumentos megalíticos de Navarra 1890-1990. **Trabajos de Arqueología Navarra**, nº. 10. Pamplona, p. 217.

2.005 **Hilharriak**.
Catálogo de monumentos megalíticos en Navarra.
Cuadernos de Arqueología de la Universidad de Navarra, nº. 13, p. 40.

2.006 **Cabodevilla** Lusarreta, Josu – **Zabalza**, Itziar.
Catálogo megalítico del Valle de Baztán.
Trabajos de Arqueología Navarra. Suplemento nº. 1. Pamplona, p. 207, nº. **368**.

27 de Mayo de 2.006.

País = España	Comunidad Autónoma = Navarra	Provincia (31): Navarra	Municipio = Valle de Baztan (Gartzain)

Zona megalítica (14): Alba – Kinto	Tipo Monumento (01): Dolmen	Nº. (11):	Nombre: Urkizte 3	Hilharriak: 31-14-01-11

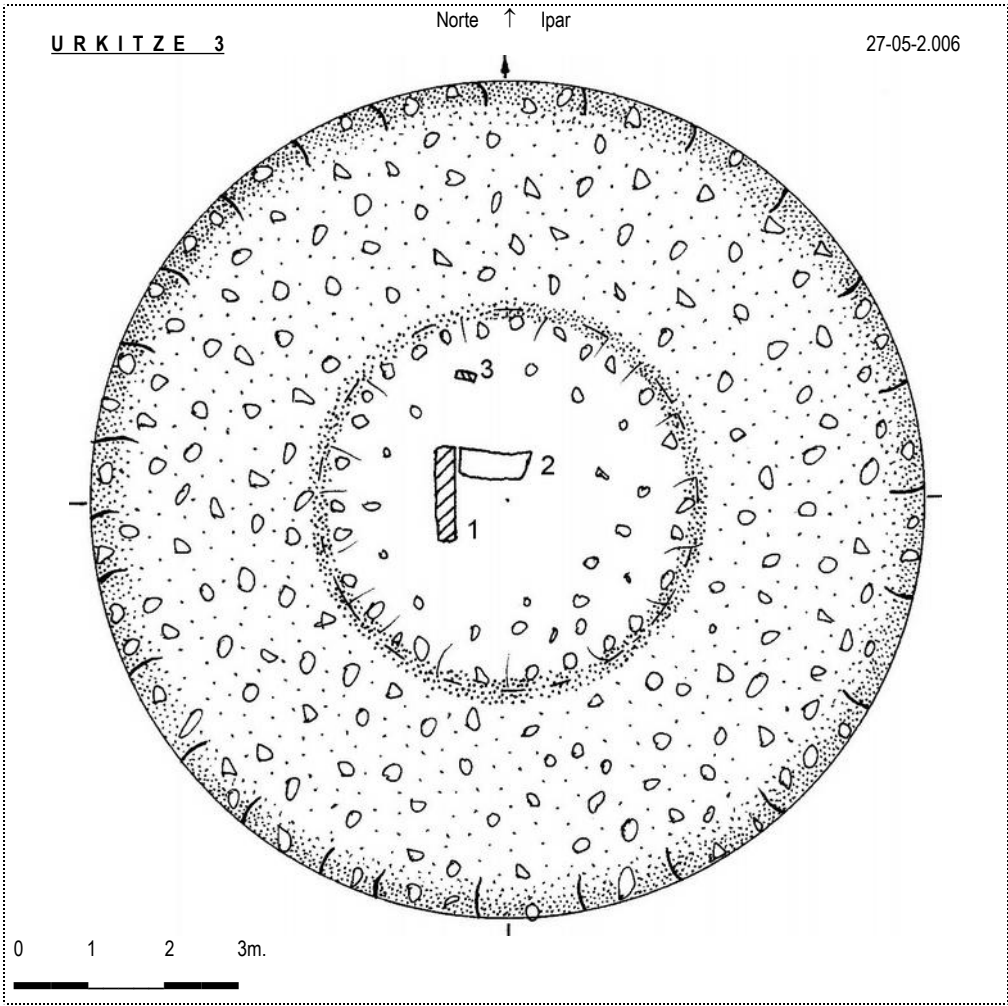

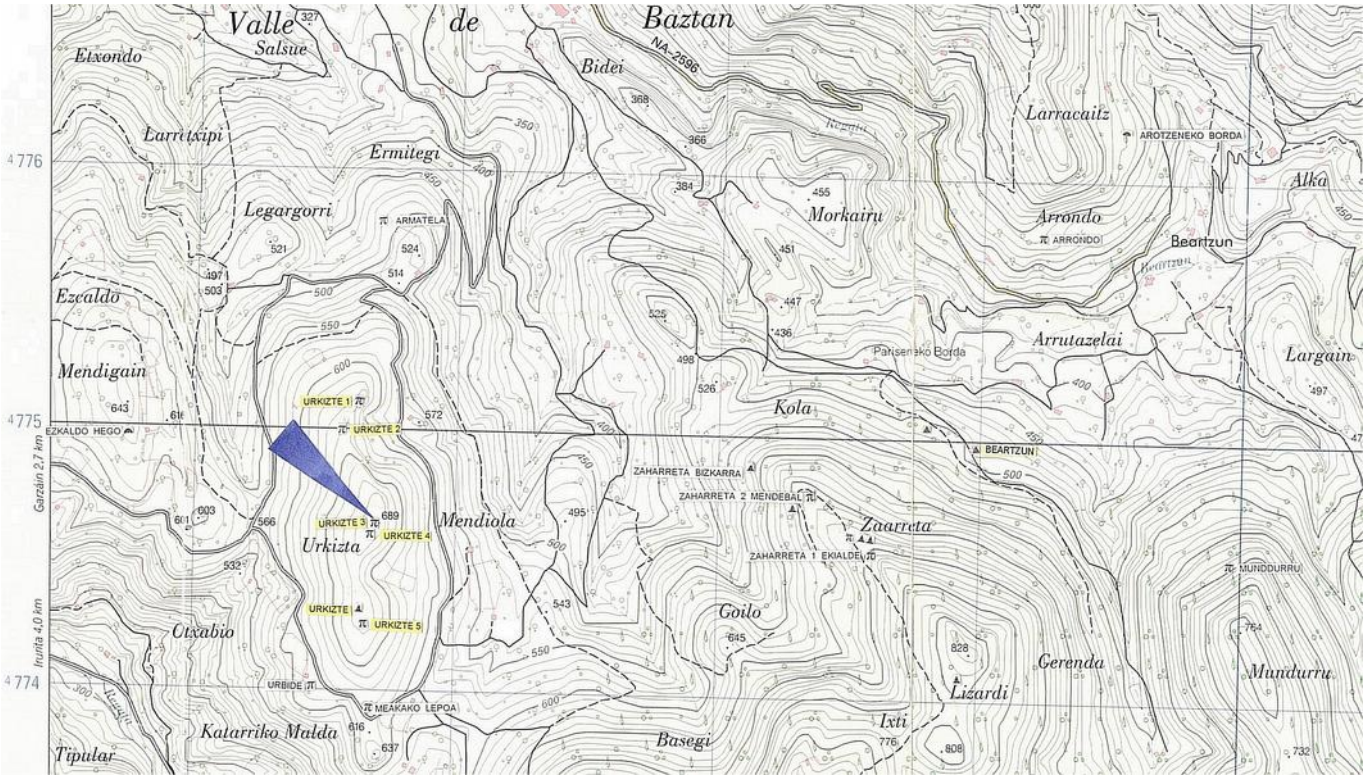

País = España	Comunidad Autónoma = Navarra	Provincia (31): Navarra	Municipio = Valle de Baztan (Gartzain)

Zona megalítica (14): Alba – Kinto	Tipo Monumento (01): Dolmen	Nº. (11):	Nombre: Urkizte 3	Hilharriak: 31-14-01-11

Dolmen (11): **Urkizte 3**. Hoja **91–I** (Elizondo). Escala 1:25.000, **U**.**T**.**M**. Huso 30 T. = **X**: 621.685, **Y**: 4. 774.615, **Z**: 689. **ED 50**. 27 de mayo de.2.006.

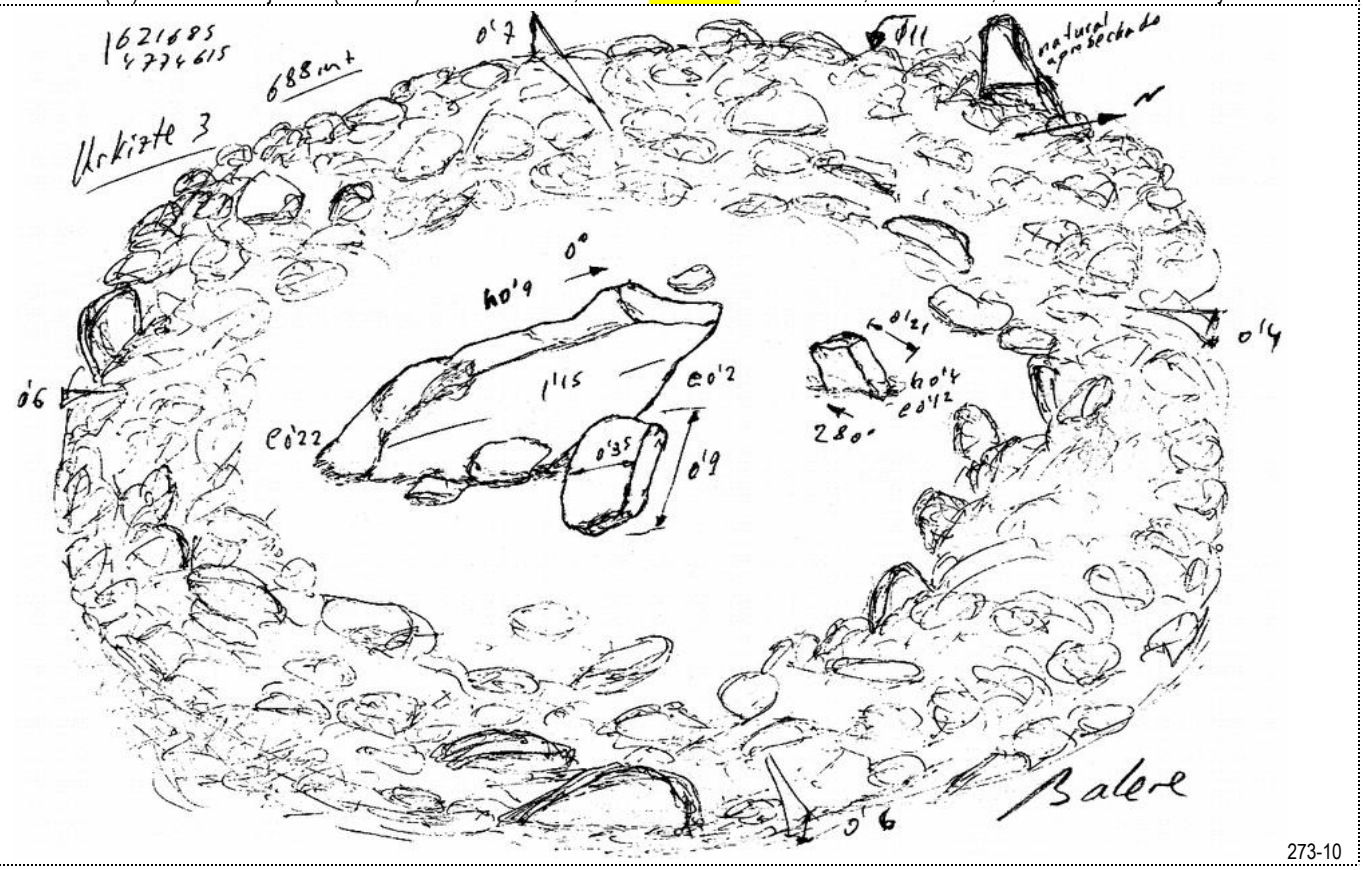

273-10

Dolmen (11): **Urkizte 3**. Hoja **91–I** (Elizondo). Escala 1:25.000, **U**.**T**.**M**. Huso 30 T. = **X**: 621.582, **Y**: 4. 774.406, **Z**: 689. **ETRS 89**. 27 de mayo de.2.006.

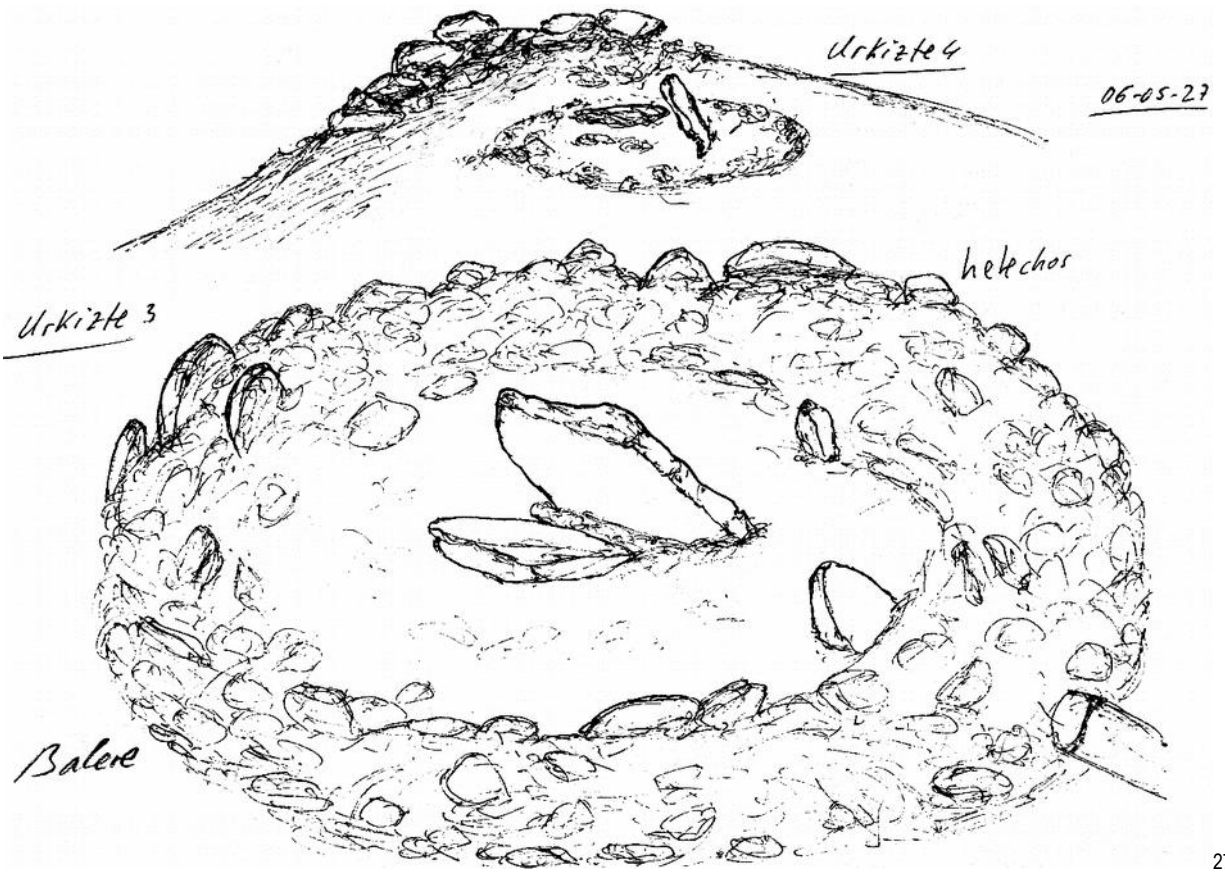

273-11

País = **España**	Comunidad Autónoma = **Navarra**	Provincia (**31**): **Navarra**	Municipio = **Valle de Baztan** (Gartzain)

Zona megalítica (**14**): **Alba** – **Kinto**	Tipo Monumento (01): **Dolmen**	Nº. (11):	Nombre: **Urkizte 3**	**Hilharriak**: **31**-**14**-**01**-**11**

27 de Mayo de 2.006.

27 de Mayo de 2.006.

27 de Mayo de 2.006.

27 de Mayo de 2.006.

27 de Febrero de 2.010.

1.975 **Ondarra** Erdozia, Francisco.
Nuevos monumentos megalíticos en Baztán y zonas colindantes II.
Príncipe de Viana, nº 140-141. Pamplona, pp. 425-426.

Urkizte III

Hallado el 23 de octubre de 1971. Se halla en lo más alto del monte *Urkizte* (687 m.). Paraje raso, abundante en helecho que lo camufla totalmente. A unos 300 metros por el S. de *Urkizte II*. Una obra militar queda a 50 metros por el NE.

Descripción (fig. 33).

Dentro de un túmulo de 12 metros de diámetro por 1 metro de altura aparece clavada una losa, muy inclinada hacia el centro, que mide 1,00 metro de alto, 1,20 de largo y 0,13 de grueso. Es la marcada con el número 1. Un fragmento de losa, número 2, yace cerca de la anterior, siendo sus medidas 0,90 metros de largo, 0,20 de ancho y 0,17 de grueso. Hay un amplio hoyo central de 5/6 metros de diámetro por 0,90 de profundidad máxima. La orientación de la losa clavada es de 15º, distando 4,50 metros del extremo del galgal. Este está compuesto de mucha piedra y tierra.

Material empleado: arenisca

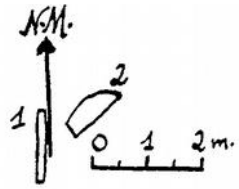

Fig. 33.- Urkizte III.



Foto 3.—dolmen de Urkizte III, visto de 90º.

1.976 **Ondarra** Erdozia, Francisco.
Nuevos monumentos megalíticos en Baztán y zonas colindantes y III.
Príncipe de Viana, nº 142-143. Pamplona, pp. 34 y 50.

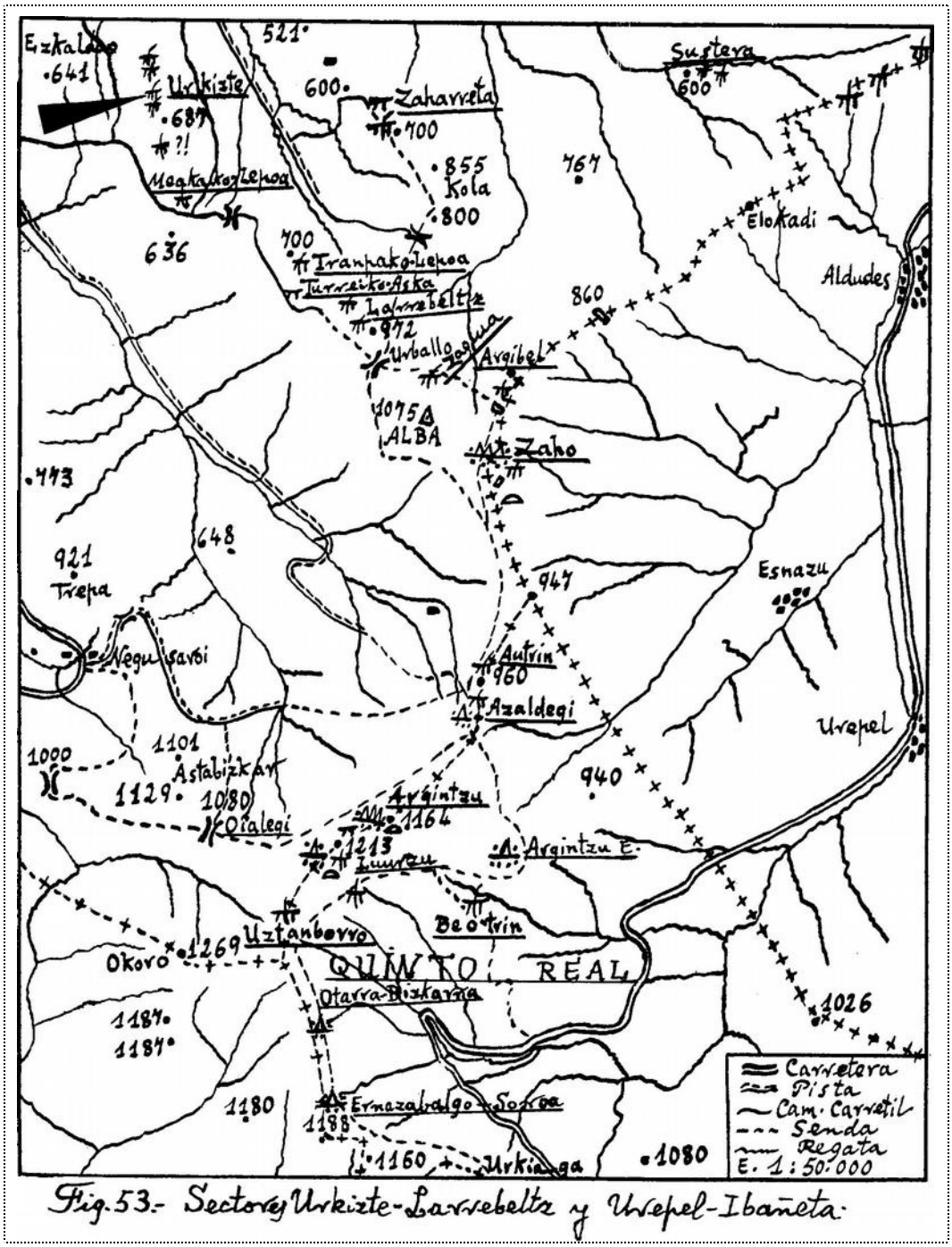

Fig. 53.- Sectores Urkizte-Larrebeltz y Urepel-Ibañeta.

1.980 **Barandiaran** Maestu, Ignacio – **Vallespí** Pérez, Enrique.
Prehistoria de Navarra. **Trabajos de Arqueología Navarra**, nº. 2. Pamplona, p. 155.

22. *Sector de Urkizte-Larrebeltz*. Se debe su determinación a F. Ondarra. Incluye una docena de dólmenes (los dos de Larrebeltz —I y II—, Tranpako Lepoa, Turreiko Aska, los cinco de **Urkizte** —I, II, **III**, IV y V—, los dos Zaharreta —Este y Oeste—, y Armatela) y tres estructuras más dudosas (un dolmen en Tranpako borda y dos túmulos en Ezkaldo).

País = **España**	Comunidad Autónoma = **Navarra**	Provincia (**31**): **Navarra**	Municipio = **Valle de Baztan** (Gartzain)

Zona megalítica (**14**): **Alba – Kinto**	Tipo Monumento (01): **Dolmen**	Nº. (11):	Nombre: **Urkizte 3**	**Hilharriak**: **31-14-01-11**

1.991/92 **Ripa** Vega, Patxi.
Monumentos megalíticos de Navarra 1890-1990. **Trabajos de Arqueología Navarra**, nº. 10. Pamplona, p. 217.

URKITZE: (5 DÓLMENES). Área 22. Francisco Ondarra: 1) 16.10.1971. II, III, IV y V) 23.10.1971.
/ "Príncipe de Viana". Pamplona 1975. Núms. 140-141. Págs. 423-427.
Patxi Ripa – Petete Sarobe – Eduardo Mauleón: "Rutas Montañeras-Baztán 1". Pamplona 1981. Pág. 71.
Ignacio Barandiarán – Enrique Vallespí: "Prehistoria de Navarra". Pamplona 1980. Pág. 155.

2.005 **(Hilharriak)**. Balere **Barrero** Hidalgo – Iñaki **Gaztelu** Iraundegi – Alfonso **Martínez** Manteca – Goyo **Mercader** Mendiburu – Luis **Millán** San Emeterio – Manolo **Tamayo** Cervigón – Iñigo **Txintxurreta** Díaz.
Carta Arqueológica de Navarra. (Monumentos Megalíticos).
Cuadernos de Arqueología de la Universidad de Navarra, nº. 13. Pamplona, p. 40.

(31): NAVARRA-NAFARROA	MONUMENTOS MEGALÍTICOS (HILHARRIAK)	(14): ALBA – KINTO

Nº.	(01): **DÓLMENES**	LOCALIZADO POR	FECHA	Coordenadas **U.T.M.** 30 T. ED 50
01	**Argibel**	José Miguel **Barandiaran** Ayerbe	1.948-03-28	**X**: 624.502, **Y**: 4.772.669, **Z**: 900.
02	**Luurzu 1** centro	Tomás **López** Sellés	1.957-05-22	**X**: 623.103, **Y**: 4.768.544, **Z**: 1.167.
03	**Uztanborro**	Tomás **López** Sellés	1.958-10-26	**X**: 622.663, **Y**: 4.767.986, **Z**: 1.163.
04	**Larrebeltz 1** noroeste	Francisco **Ondarra** Erdozia	1.971-08-15	**X**: 623.325, **Y**: 4.773.051, **Z**: 951.
05	**Larrebeltz 2** sureste	Francisco **Ondarra** Erdozia	1.971-08-15	**X**: 623.423, **Y**: 4.772.956, **Z**: 965.
06	**Tranpako lepoa**	Francisco **Ondarra** Erdozia	1.971-09-14	**X**: 622.720, **Y**: 4.773.450, **Z**: 795.
07	**Zagua**	Francisco **Ondarra** Erdozia	1.971-09-14	**X**: 624.081, **Y**: 4.772.473, **Z**: 941.
08	**Meakako lepoa**	Francisco **Ondarra** Erdozia	1.971-10-16	**X**: 621.675, **Y**: 4.773.950, **Z**: 620.
09	**Urkitze 1**	Francisco **Ondarra** Erdozia	1.971-10-16	**X**: 621.615, **Y**: 4.775.105, **Z**: 635.
10	**Urkitze 2**	Francisco **Ondarra** Erdozia	1.971-10-23	**X**: 621.575, **Y**: 4.774.998, **Z**: 640.
11	**Urkitze 3**	Francisco **Ondarra** Erdozia	1.971-10-23	**X**: 621.685, **Y**: 4.774.615, **Z**: 689.
12	**Urkitze 4**	Francisco **Ondarra** Erdozia	1.971-10-23	**X**: 621.670, **Y**: 4.774.595, **Z**: 685.
13	**Urkitze 5**	Francisco **Ondarra** Erdozia	1.971-10-23	**X**: 621.650, **Y**: 4.774.270, **Z**: 675.
14	**Turreiko aska**	Francisco **Ondarra** Erdozia	1.971-10-23	**X**: 622.470, **Y**: 4.773.391, **Z**: 699.
15	**Zaharreta 1** este	Francisco **Ondarra** Erdozia	1.971-12-08	**X**: 623.575, **Y**: 4.774.530, **Z**: 710.
16	**Zaharreta 2** oeste	Francisco **Ondarra** Erdozia	1.971-12-08	**X**: 623.350, **Y**: 4.774.755, **Z**: 665.
17	**Luurzu 2** norte	Francisco **Ondarra** Erdozia	1.972-02-02	**X**: 623.241, **Y**: 4.768.836, **Z**: 1.173.
18	**Beotrin**	Francisco **Ondarra** Erdozia	1.972-06-17	**X**: 624.155, **Y**: 4.768.160, **Z**: 985.
19	**Luurzu 3** sur	Francisco **Ondarra** Erdozia	1.972-10-08	**X**: 623.208, **Y**: 4.768.256, **Z**: 1.093.
20	**Azaldegiko lepoa 1** norte	Tomás **López** Sellés – Francisco **Ondarra** Erdozia	1.973-03-28	**X**: 624.340, **Y**: 4.769.740, **Z**: 965.
21	**Autrin**	Francisco **Ondarra** Erdozia	1.973-12-28	**X**: 624.375, **Y**: 4.769.940, **Z**: 980.
22	**Armatela**	Francisco **Ondarra** Erdozia	1.975-02-09	**X**: 621.690, **Y**: 4.775.781, **Z**: 490.
23	**Tranpako borda**	Tomás **López** Sellés – Francisco **Ondarra** Erdozia	1.975-02-17	**X**: 622.845, **Y**: 4.773.310, **Z**: 800.
24	**Argibel 4**	Francisco **Ondarra** Erdozia	1.982-07-27	**X**: 624.426, **Y**: 4.772.638, **Z**: 892.
25	**Argibel 1**	Francisco **Ondarra** Erdozia	1.982-07-31	**X**: 624.629, **Y**: 4.772.786, **Z**: 915.
26	**Argibel 2**	Francisco **Ondarra** Erdozia	1.982-07-31	**X**: 624.621, **Y**: 4.772.868, **Z**: 890.
27	**Argibel 3**	Francisco **Ondarra** Erdozia	1.982-07-31	**X**: 624.484, **Y**: 4.772.822, **Z**: 865.
28	**Munddurru**	Francisco **Ondarra** Erdozia	1.982-08-03	**X**: 624.956, **Y**: 4.774.570, **Z**: 640.
29	**Antzabal**	Francisco **Ondarra** Erdozia	1.982-11-01	**X**: 622.611, **Y**: 4.770.550, **Z**: 675.
30	**Urbide**	Luis **Millán** San Emeterio	1.990-11-17	**X**: 621.472, **Y**: 4.774.005, **Z**: 615.
31	**Azaldegi** (Larrautx)	Luis **Millán** San Emeterio	1.990-12-29	**X**: 624.305, **Y**: 4.769.380, **Z**: 965.
32	**Argintzu**	**Barrero–Gaztelu–Martínez–Mercader–Millán–Velaz**	1.999-09-25	**X**: 623.940, **Y**: 4.768.930, **Z**: 1.070.
33	**Baseiko haitza**	Iñigo **Txintxurreta** Díaz	2.001-03-17	**X**: 622.665, **Y**: 4.773.533, **Z**: 802.
34	**Argibel 5**, 329	Josu **Cabodevilla** Lusarreta	2.001-03-28	**X**: 624.509, **Y**: 4.772.772, **Z**: 891.
35	**Argibel 7**, 331	Josu **Cabodevilla** Lusarreta	2.003-08-04	**X**: 624.449, **Y**: 4.772.775, **Z**: 865.
36	**Argibel 6**	Luis **Millán** – Yosu **Cabodevilla** Lusarreta	2.003-11-29	**X**: 624.486, **Y**: 4.772.678, **Z**: 895.
37	**Zaharretako lepoa**, 351	Josu **Cabodevilla** Lusarreta	2.003-00-00	**X**: 623.499, **Y**: 4.774.628, **Z**: 686.
38	**Azaldegiko lepoa 2** sur, 409	Josu **Cabodevilla** Lusarreta – Itziar **Zabalza** Aldave	2.004-05-01	**X**: 624.315, **Y**: 4.769.712, **Z**: 952.
39	**Argibel 8**, 332	Yosu **Cabodevilla** Lusarreta	2.004-05-14	**X**: 624.421, **Y**: 4.772.780, **Z**: 852.
40	**Iruritabarrengo**, 344	Remigio **Lizasoain**	2.004-00-00	**X**: 624.031, **Y**: 4.772.720, **Z**: 865.
41	**Iruritabarrengo**, 343*	Remigio **Lizasoain**	2.004-00-00	**X**: 624.045, **Y**: 4.772.787, **Z**: 840.
42	**Galarzeta**, 363*	Remigio **Lizasoain**	2.004-00-00	**X**: 622.735, **Y**: 4.773.134, **Z**: 735.
43	**Irazabal**	Iñigo **Txintxurreta** Díaz	2.007-01-16	**X**: 619.985, **Y**: 4.773.626, **Z**: 590.
44	**Irazabal 2***	Iñigo **Txintxurreta** Díaz	2.007-01-16	**X**: 620.018, **Y**: 4.773.617, **Z**: 596.
45	**Argibel 9**	Alfonso **Martínez** Manteca	2.009-12-08	**X**: 624.515, **Y**: 4.772.964, **Z**: 832.

País = España	Comunidad Autónoma = Navarra	Provincia (31): Navarra	Municipio = Valle de Baztan (Gartzain)

Zona megalítica (14): Alba – Kinto	Tipo Monumento (01): Dolmen	Nº. (11):	Nombre: Urkizte 3	Hilharriak: 31-14-01-11

2.006 **Cabodevilla** Lusarreta, Josu – **Zabalza** Aldave, Itziar.
Catálogo megalítico del Valle de Baztán.
Trabajos de Arqueología Navarra. Suplemento nº. 1. Pamplona, pp. 207-447, nº. **368**.

368 URKIZTE III. DOLMEN

Propiedad: Baztan. Gartzain.

Altitud: 687.

Época: Eneolítico-Bronce.

Descripción: Dolmen con un túmulo circular de piedras de 12 metros de diámetro y 1,00 de altura. En su centro se ve una losa clavada de 1,00 metros de alto, 1,20 de largo y 0,13 de grosor, muy inclinada hacia el interior. Una parte de esta losa se halla tumbada a su lado y mide 0,90 metros de largo, 0,20 de ancho y 0,17 de grosor. La cavidad central es de 5/6 metros de diámetro y 0,90 de profundidad.

Material: Areniscas.

Estado: Sin señalizar. En mal estado exceptuando el túmulo.

Ubicación: Se encuentra a unos 300 metros del anterior dolmen siguiendo hacia el sur, en un llano despejado a unos 40 metros de un nido de defensa militar.

Historia: Encontrado por P. Ondarra el 23 de octubre de 1971. No se conoce excavación legal.

Bibliografía: Ondarra, 1975. Barandiarán, I., 1980. Ripa, 1990.

368 URKIZTE TRIKUHARRIA III/ DOLMEN

Jabetza: Baztan. Gartzain.

Goi: 687.

Aroa: Eneolito-Brontze.

Deskribapena: Trikuharriko harrizko mukurua, 12 metroko diametroa eta 1,00 garai da. Bertan, erdian, 1,00 metro garai, 1,20 luze eta 0,13 lodi den harlauz bat agertzen da; zutik dago baia erdi aldera hagitz makurtua. Lauza honen zati bat, ondoan dautza, 0,90 metro luze, 0,20 zabal eta 0,17 lodi dena. Erdiko zilo sakona, 5/6 metroko diametroa eta 0,90 akon da. Zutikako harlauzaren orientazioa, 15º tara.

Harri mota: Bertako hareazkoak.

Egoera: Txarra. Seinalizatu gabe. Estalkia ta hilgelako lauzak, bat ezik, galduak. Harri mukurua berriz, nahiko txukun.

Kokapena: Urkizte II.etik 300 bat metrotara, Hegoalderuntz.

Hona iristeko: Elizondotik Bailegiko lepora doan zementuzko bide zabala hartu eta Mentako Borda iragan ondoren, gora gan, Urkizte mendiko bizkarrean gaindi. Mendiko gailur-gailurrean aurkitzen da. Militarren zilo edo nido bat, 40 metrotara dago, Ipar-sortaldetik.

Historia: 1971eko Urriaren 23an Aita Ondarrak aurkitu zuen. Ez da indusketarik ezagutzen.

Bibliografia: Ondarra, 1975. Barandiaram, I., 1980. Ripa, 1990.