

País = España	Comunidad Autónoma = Navarra	Provincia (31): Navarra	Municipio = Bertizarana (Narvarte – Oiategi)
Zona megalítica (06): Bertitz – Arana	Tipo Monumento (01): Dolmen	Nº. (15):	Nombre: AMABURU 2 este Hilharriak: 31-06-01-15

COORDENADAS: Hoja 90-II (Sunbilla). I. G. N. Escala 1: 25.000. U.T.M. Huso 30 T. = X: 612.290, Y: 4.777.985, Z: 425. **European 1979**.
 Hoja 90-II (Sunbilla). I. G. N. Escala 1: 25.000. U.T.M. Huso 30 T. = X: 612.187, Y: 4.777.776, Z: 425. **ETRS 89**.

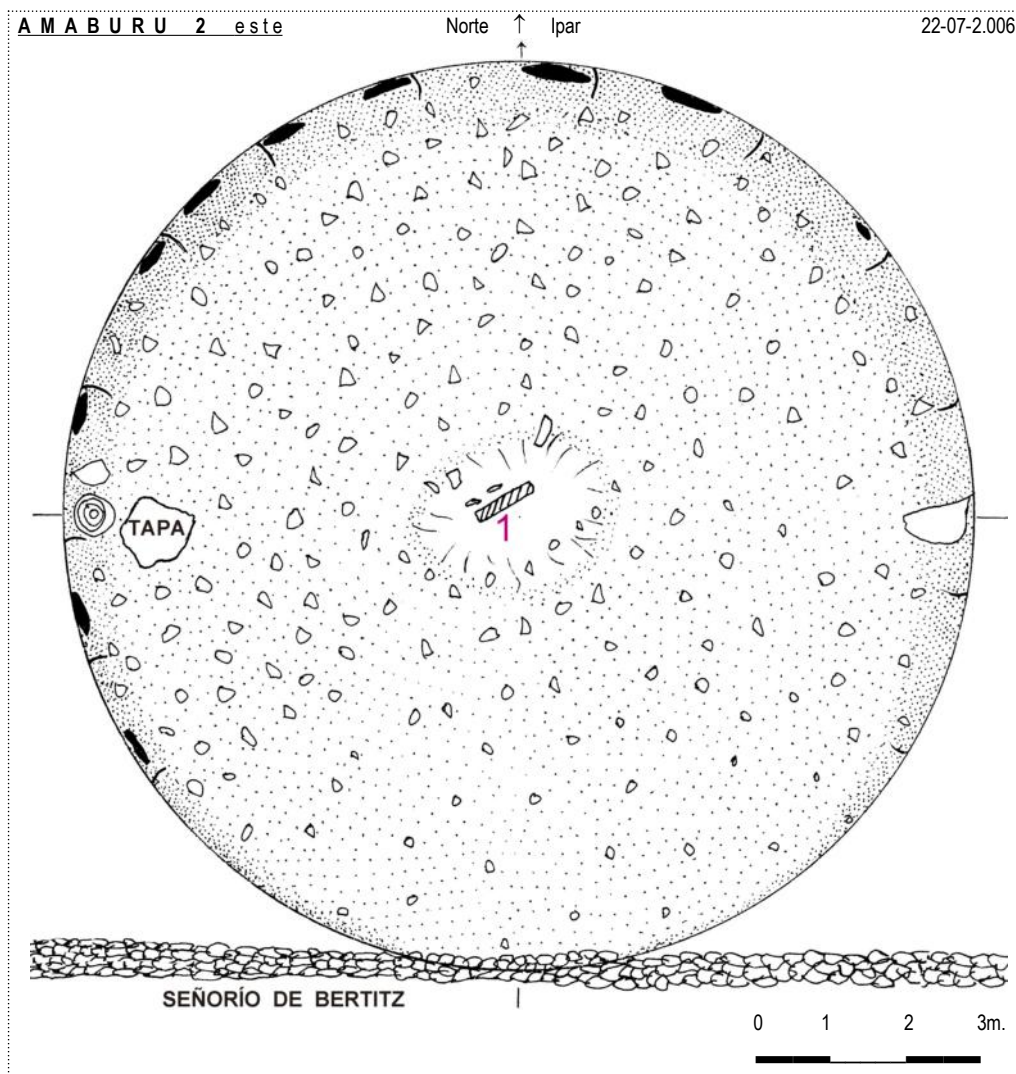
LOCALIZACIÓN: Se halla situado al norte de la población de Oiategi, al oeste de la cumbre de monte Amaburu, al noroeste de la población de Oronoz.

ACCESO: Desde la población de Oiategi hay que cruzar el río para ir a la izquierda por una pista que enseguida asciende hacia el norte hasta llegar a un abandonado caserío donde tenemos que ir hacia el este hasta el collado de Otaltzu donde está el muro del límite de la finca del Señorío de Bertitz. Desde este lugar tenemos que ascender hacia el sur por el borde del muro hasta llegar casi a la parte más alta, donde tenemos que descender hacia el oeste un poco para ver este dolmen a unos cincuenta metros de la parte más alta, pegado prácticamente al muro.

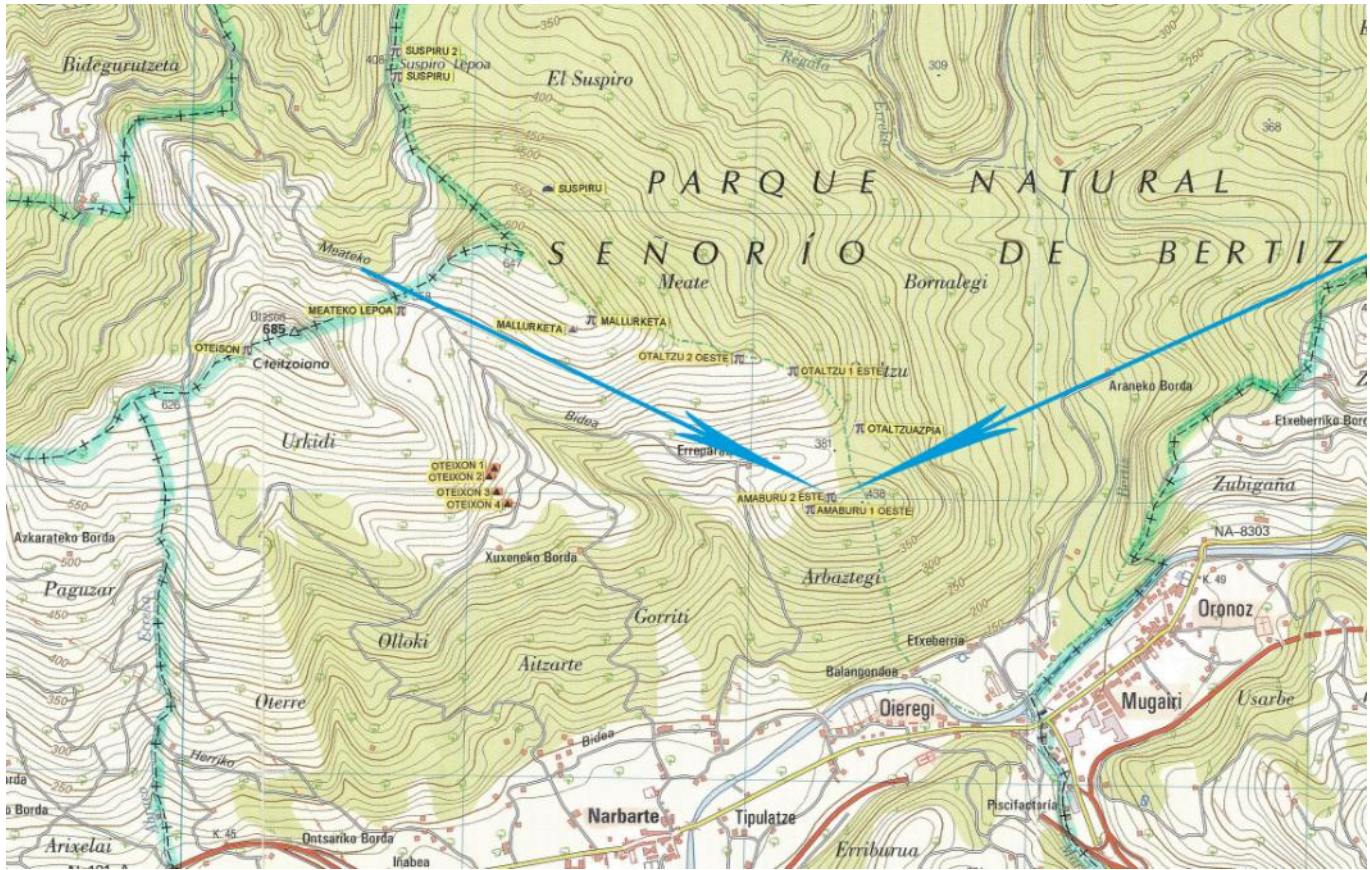
DESCRIPCIÓN: **Dolmen**. Situado en terreno inclinado, al borde de un bosque de robles y hayas, donde crece bastante el helecho. Está compuesto por un túmulo de piedras de tamaño mediano. Mide 12m de diámetro, alcanzando una altura por el lado oeste de 1,40m, por el lado norte 1,30m, por el lado este 0,40m, estando al ras del terreno por la parte sur. En el centro del mismo está la cámara de la cual solo se conserva 1 losa. Los restos de la cubierta se hallan en el lado oeste del túmulo. Hay trozos de losas por la zona oeste del túmulo. La losa nº. 1, mide 0,80m de largo, 0,35m de alto y 0,15m de grosor, orientada a 60°. Se halla in situ. La **cubierta**, mide 0,85m de largo, 0,80m de ancho y 0,20m de grosor. Se halla suelta al oeste de la cámara, al borde del túmulo. Material, areniscas grises del terreno.

HISTORIA: Localizado por Balere **Barrero** Hidalgo, Goyo **Mercader** Mendiburu, Luis **Millán** San Emeterio, Xavier **Taberna** Macazaga y Manolo **Tamayo** Cervigón, el 22 de julio de 2.006. No ha sido excavado hasta la fecha.

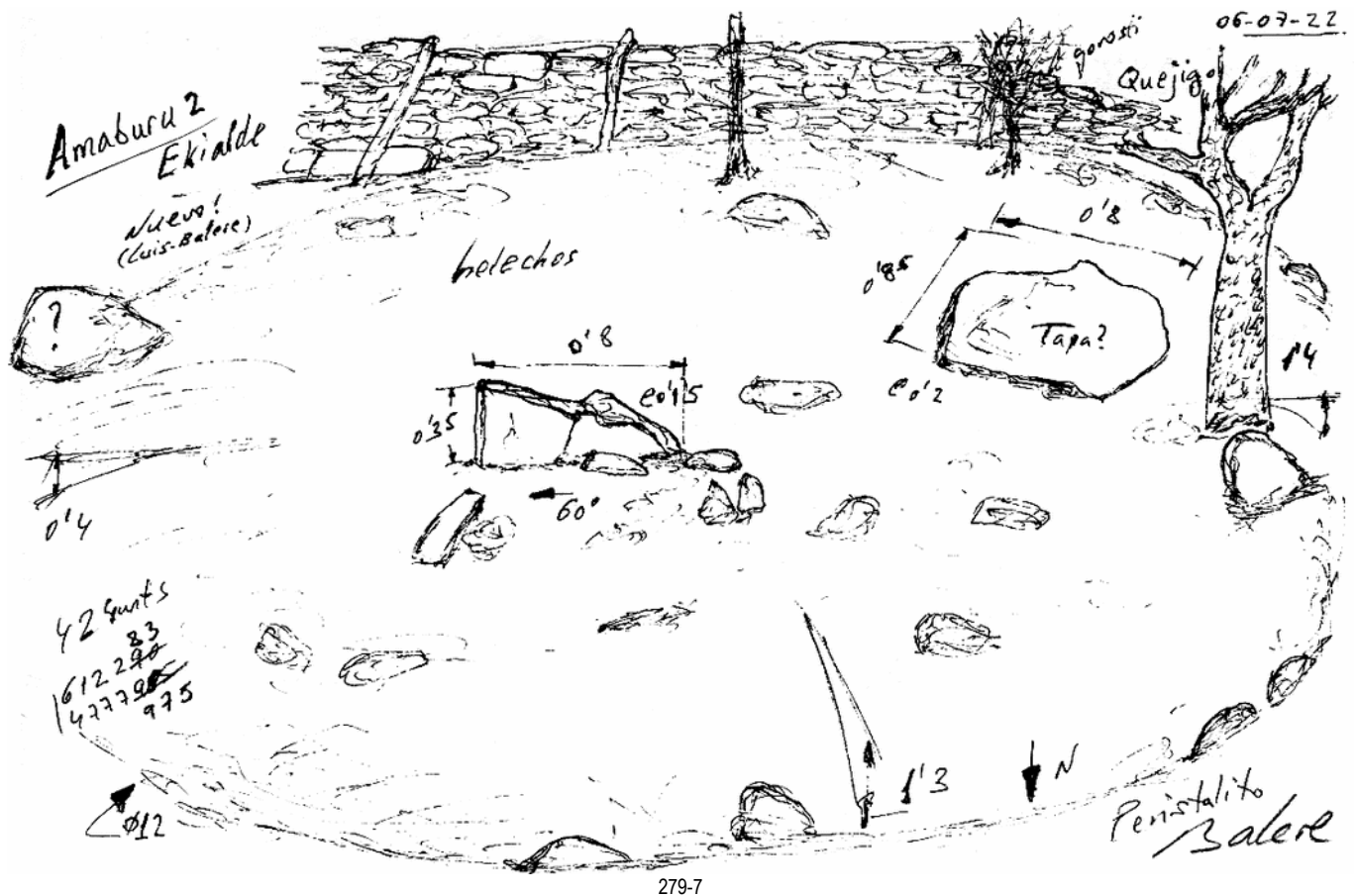
BIBLIOGRAFÍA: 2.021 **Vigor** Magallón, Iñaki.
Rutas prehistóricas por Navarra. 1. De Malerreka y Bertizarana a Sunbilla. De par en par. Pamplona-Iruña, pp. 202 – 203 – 205.



País = España	Comunidad Autónoma = Navarra	Provincia (31): Navarra	Municipio = Bertiztarana (Narvarte – Oieregi)
Zona megalítica (06): Bertitz – Arana	Tipo Monumento (01): Dolmen	Nº. (15):	Nombre: AMABURU 2 este Hilharriak: 31-06-01-15




Dolmen (15): **Amaburu 2 este**. Hoja 90-II (Sunbilla). I. G. N. Escala 1: 25.000. U.T.M. **Huso 30 T**. = X: 612.290, Y: 4.777.985, Z: 425. **ED 50**. 22 de julio de 2.006.



279-7

País = España	Comunidad Autónoma = Navarra	Provincia (31): Navarra	Municipio = Bertizarana (Navarte – Oieregi)
Zona megalítica (06): Bertitz – Arana	Tipo Monumento (01): Dolmen	Nº. (15):	Nombre: AMABURU 2 este Hilharriak: 31-06-01-15

Dolmen (15): **Amaburu 2 este**. Hoja 90-II (Sunbilla). I. G. N. Escala 1: 25.000. U.T.M. Huso 30 T. = X: 612.187, Y: 4.777.776, Z: 425. ETRS 89. 22 de julio de 2.006.



País = España	Comunidad Autónoma = Navarra	Provincia (31): Navarra	Municipio = Bertizarana (Navarte – Oieregi)
Zona megalítica (06): Bertitz – Arana	Tipo Monumento (01): Dolmen	Nº. (15):	Nombre: AMABURU 2 este Hilharriak: 31-06-01-15



País = España	Comunidad Autónoma = Navarra	Provincia (31): Navarra	Municipio = Bertizarana (Narvarte – Oieregi)
Zona megalítica (06): Bertitz – Arana	Tipo Monumento (01): Dolmen	Nº. (15):	Nombre: AMABURU 2 este Hilharriak: 31-06-01-15



País = España	Comunidad Autónoma = Navarra	Provincia (31): Navarra	Municipio = Bertizarana (Navarte – Oiategi)
Zona megalítica (06): Bertiz – Arana	Tipo Monumento (01): Dolmen	Nº. (15):	Nombre: AMABURU 2 este Hilharriak: 31-06-01-15

2.021

Vigor Magallón, Iñaki.

Rutas prehistóricas por Navarra. 1. De Malerreka y Bertizarana a Sunbilla.

De par en par. Pamplona-Iruña, pp. 202 – 203 – 205.

9. DE MALERREKA Y BERTIZARANA A SUNBILLA //////////////////////////////////



14.- Amaburu 2 (Eki)

X: 612182 Y: 4777771 Z: 440

Los pobladores de las tierras de Bertizarana y Malerreka tuvieron que buscar alternativas de paso por el monte para poder comunicarse con la zona de Sunbilla, rutas que jalonaron de dólmenes para hacer más seguros y cómodos sus desplazamientos a través de un medio hostil.

El trazado desde Bertizarana

La ruta de Bertizarana hacia Sunbilla se inicia junto al Parque Natural de Bertiz, concretamente en el puente Erreparazea de Oiategi, pueblo situado a 140 metros sobre el nivel del mar. Desde allí ascendemos a los dólmenes de **Amaburu 2** y **Amaburu 1** por una senda que discurre junto a la tapia de lajas que delimita el Parque Natural de Bertiz. Ambos dólmenes están en torno a la cota de 440 metros, separados entre sí por unos 60 metros de distancia y en la divisoria de aguas del valle de Bertizarana con el Parque Natural. A pesar de su escasa altitud, ofrecen un gran dominio visual del territorio.

Desde este balcón natural realizamos un corto descenso de apenas 300 metros hasta el dolmen de **Otaltzuazpi** (385 metros de altitud), situado cerca de un pequeño collado, dentro del Parque Natural y en el borde rocoso de la gran hondonada de Bertiz.

Desde allí hay que seguir remontando el camino que discurre junto a la tapia que delimita el Parque Natural de Bertiz, hasta toparnos con el dolmen de **Otaltzu 1 (Eki)** (485 metros de altitud), que se encuentra encajado en dicha tapia de piedras y losas. Otros 160 metros de camino nos llevan al dolmen de **Otaltzu 2** (505 metros de altitud), que ofrece un amplio control visual del territorio.

Una subida de cien metros de desnivel nos lleva hasta el dolmen de **Mallurketa** (605 metros de altitud). Fue construido en la soleada cresta del monte Meate, y está en conexión visual con los dólmenes anteriores, salvo Otaltzuazpia, y con la cima referencial de Oteixon.

A partir de ahí el camino desciende hasta el dolmen de **Miate** (555 metros de altitud), que fue construido en el collado del mismo nombre, en plena divisoria de aguas de Bertizarana con Sunbilla y cerca de una fuente. Desde el puente de Oiategi hasta el paso natural hay poco más de cinco kilómetros de marcha.

Desde el dolmen de Miate la ruta enfila hacia el norte para bajar a las tierras de Sunbilla. Primero hay que descender hasta los cercanos dólmenes de **Suspiru 1** y **Suspiru 2**, muy próximos entre sí y ubicados en el collado del mismo nombre, a 415 metros de altitud y junto a unas palomeras.

Desde allí se baja sin problemas hasta Sunbilla, superando de esta forma la barrera orográfica que suponía el abrupto desfiladero atravesado por el río Bidasoa al norte de Doneztebe.