

País = **España** | Comunidad Autónoma = **Navarra** | Provincia (31): **Navarra** | Municipio = **Bertizarana (Narbarte)**

Zona megalítica (06): **Bertitz – Arana** | Tipo Monumento (01): **Dolmen** | Nº. (13): | Nombre: **OTEIXON 1** | Hilharriak: **31-06-01-13**

COORDENADAS: Hoja 90-II (Sunbilla). I.G.N. Escala 1: 25.000. U.T.M. Huso 30 T. = X: 610.204, Y: 4.778.491, Z: 648. **European 1979**.
Hoja 90-II (Sunbilla). I.G.N. Escala 1: 25.000. U.T.M. Huso 30 T. = X: 610.101, Y: 4.778.282, Z: 648. **ETRS 89**.

LOCALIZACIÓN: Se halla situado al norte de la población de Legasa, a doscientos metros al oeste de la cima del monte Oteixon.

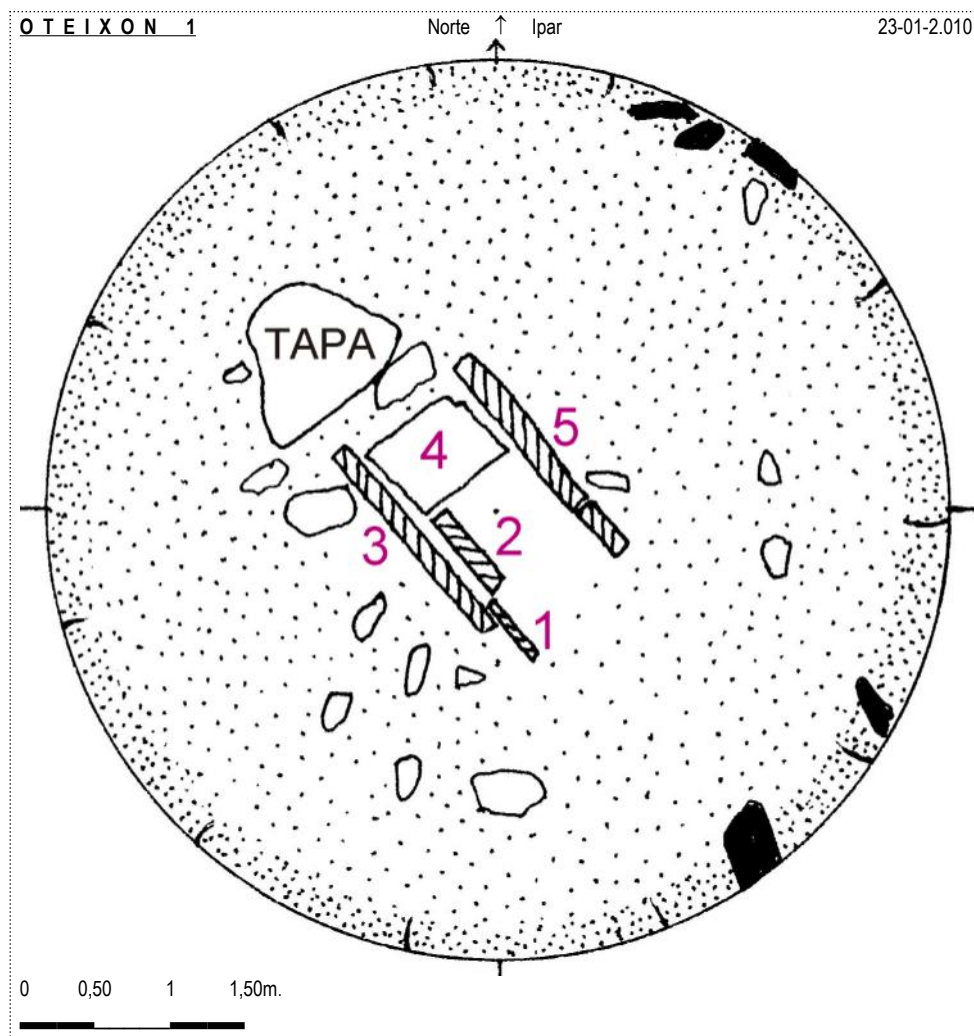
SITUACIÓN: Se halla situado al norte de la población de Legasa, al suroeste de la cumbre del monte Oteixon, cerca del roquedo.

ACCESO: Desde la *población de Narbarte*, tenemos que ir hacia Santesteban unos pocos metros para coger una carretera a la derecha, a la altura de un antiguo lavadero. Esta carretera enseguida sube fuertemente hacia el norte y se convierte en cemento debido a los fuertes desniveles que tiene que salvar. Al llegar a la última curva a la izquierda, donde nace otra pista de frente, debemos dejar el vehículo y seguir ascendiendo por la pista de cemento hasta salir de la zona arbolada, para abandonar la pista y ascender de frente por la montaña sin ningún tipo de sendero hacia un collado, teniendo una alambrada a nuestra izquierda, hasta llegar prácticamente al borde de la montaña, donde veremos este dolmen en la esquina donde la alambrada hace escuadra hacia la izquierda.

DESCRIPCIÓN: **Dolmen**. Se halla situado en un rellano de loma, donde crece la hierba alta, el helecho y la árgoma. Tiene un pequeño y rebajado túmulo que mide 6m de diámetro y levanta 0,30m por el lado E, teniendo algo de peristalito. En la parte central hay una cámara dolménica con 5 losas hincadas y otra tumbada.
La losa nº. 1 (W-S), mide 0,45m de largo, 0,10m de alto y 0,06m de grosor, orientada a 140°. Se halla in situ.
La losa nº. 2 (W-C), mide 0,60m de largo, 0,25m de alto y 0,10m de grosor, orientada a 140°. Se halla in situ.
La losa nº. 3 (W), mide 1,50m de largo, 0,60m de alto y 0,13m de grosor, orientada a 140°. Se halla in situ.
La losa nº. 4 (N), mide 0,70m de largo, 0,60m de alto y 0,06m de grosor. Se halla tumbada.
La losa nº. 5 (E), mide 1,65m de largo, 0,25m de alto y 0,13m de grosor, orientada a 140°. Se halla in situ.
El posible resto de **cubierta** (NE), mide 1,05m de largo, 0,80m de alto y 0,16m de grosor. Se halla al norte junto a la cámara. Materiales, arenisca roja del terreno.

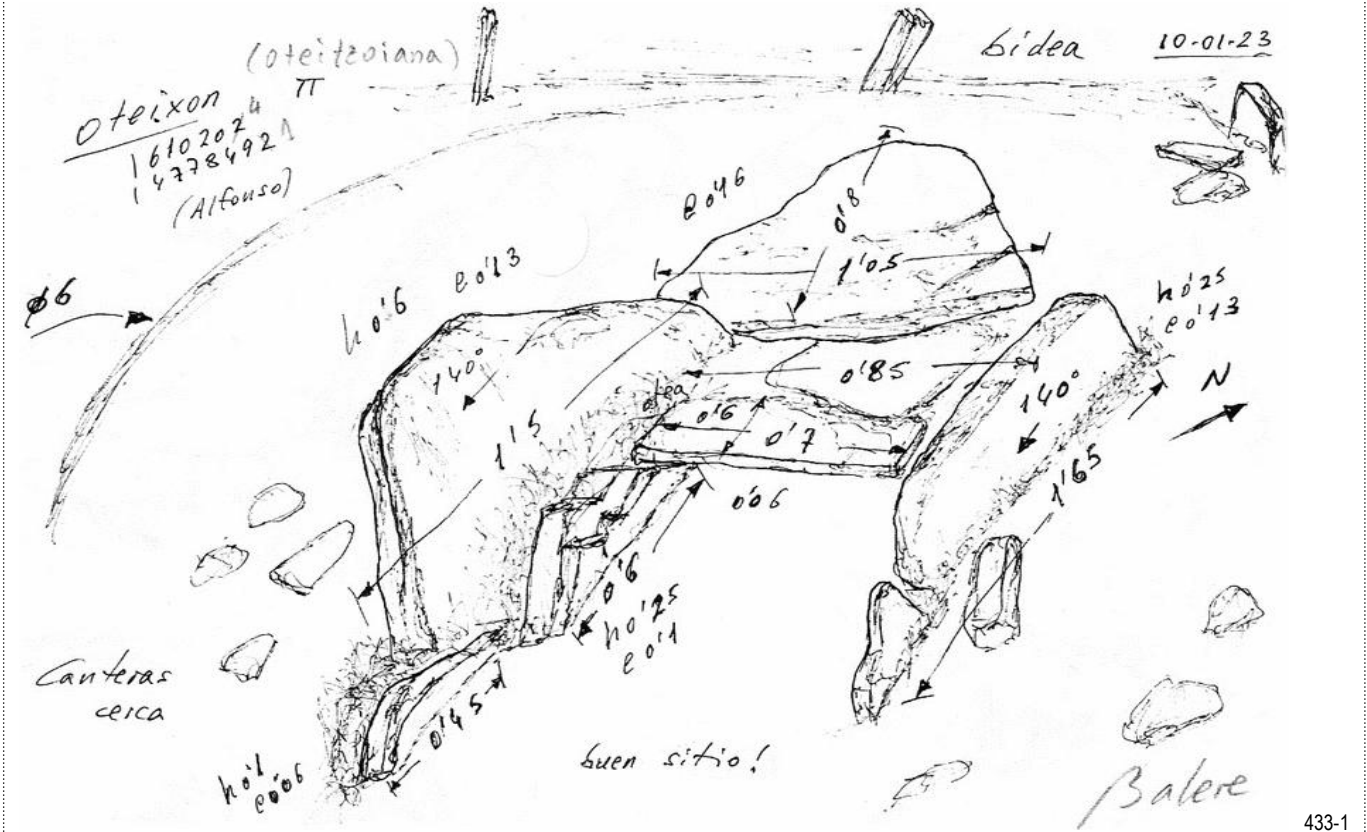
HISTORIA: Localizado por Alfonso **Martínez** Manteca, el 08 de febrero de 2.003.
No se ha practicado excavación.

BIBLIOGRAFIA: Inédito





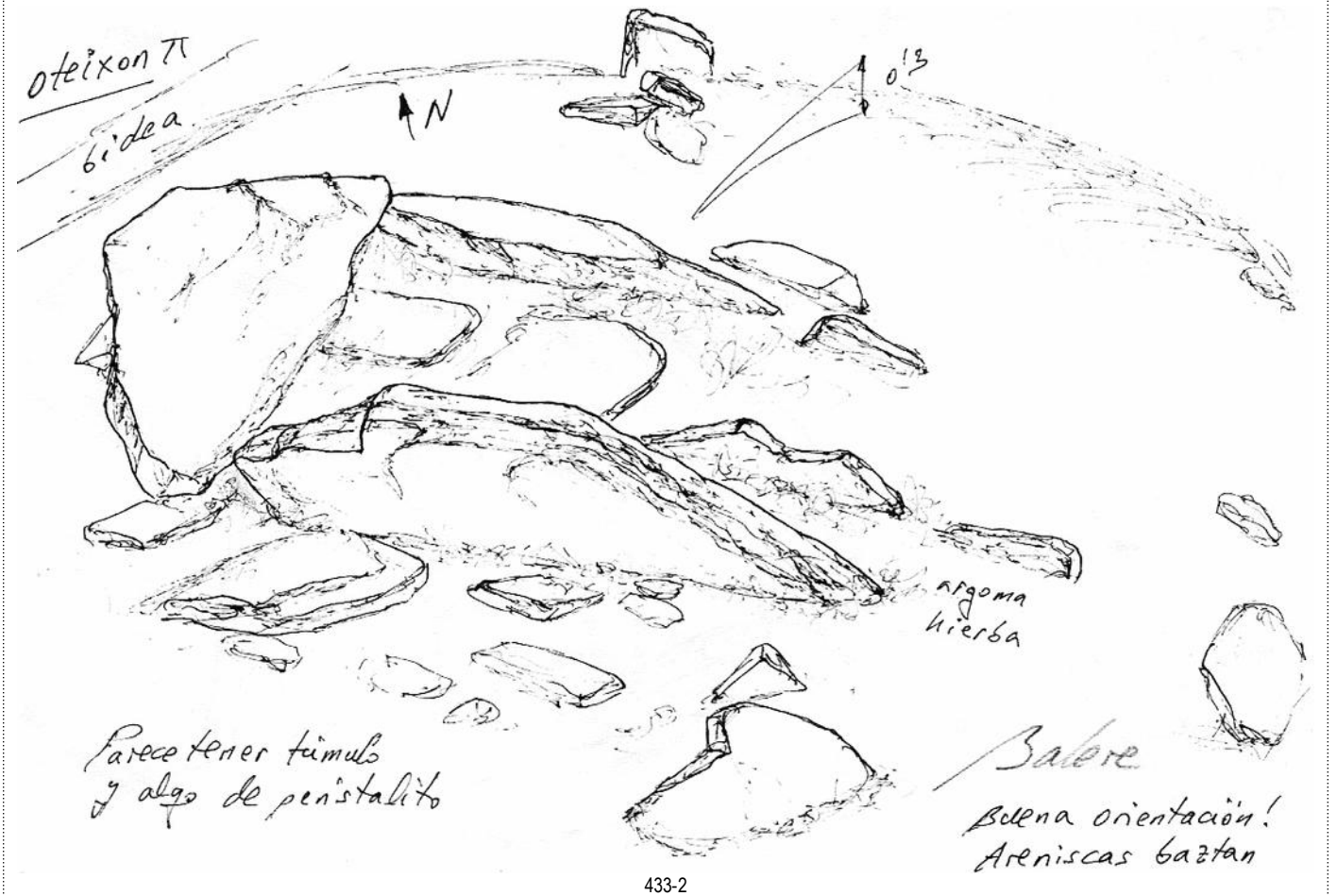
Dolmen (13): **Oteixon 1**. Hoja 90-II (Sunbilla). I.G.N. Escala 1: 25.000. U.T.M. Huso **30 T** = X: 610.204, Y: 4.778.491, Z: 648. **ED 50**. 23 de enero de 2010.



433-1

País = España	Comunidad Autónoma = Navarra	Provincia (31): Navarra	Municipio = Bertizarana (Narbarte)
Zona megalítica (06): Bertitz - Arana	Tipo Monumento (01): Dolmen	Nº. (13):	Nombre: OTEIXON 1 Hilharriak: 31-06-01-13

Dolmen (13): **Oteixon 1**. Hoja 90-II (Sunbilla). I.G.N. Escala 1: 25.000. U.T.M. Huso 30 T. = X: 610.101, Y: 4.778.282, Z: 648. ETRS 89. 23 de enero de 2.010.




OTEIXON
16-04-2016
L. MILLÁN



País = **España** | Comunidad Autónoma = **Navarra** | Provincia (31): **Navarra** | Municipio = **Bertizarana (Narbarte)**

Zona megalítica (06): **Bertitz - Arana** | Tipo Monumento (01): **Dolmen** | Nº. (13): | Nombre: **OTEIXON 1** | Hilharriak: **31-06-01-13**



País = **España** | Comunidad Autónoma = **Navarra** | Provincia (31): **Navarra** | Municipio = **Bertizarana (Narbarte)**

Zona megalítica (06): **Bertiz - Arana** | Tipo Monumento (01): **Dolmen** | Nº. (13): | Nombre: **OTEIXON 1** | Hilharriak: **31-06-01-13**

