

País = España	Comunidad Autónoma = Navarra	Provincia (31): Navarra	Municipio = Bertizzarana (Señorío de Bertitz)
Zona megalítica (06): Bertitz – Arana	Tipo Monumento (01): Dolmen	Nº. (12):	Nombre: ARTOLA 4 este Hilharriak: 31-06-01-12

COORDENADAS: Hoja **65-IV** (Etxalar). I. G. N. Escala 1: 25.000. U.T.M. **Huso 30 T**. = X: 615.130, Y: 4.780.880, Z: 435. **European 1979**.
 Hoja **65-IV** (Etxalar). I. G. N. Escala 1: 25.000. U.T.M. **Huso 30 T**. = X: 615.027, Y: 4.780.671, Z: 435. **ETRS 89**.

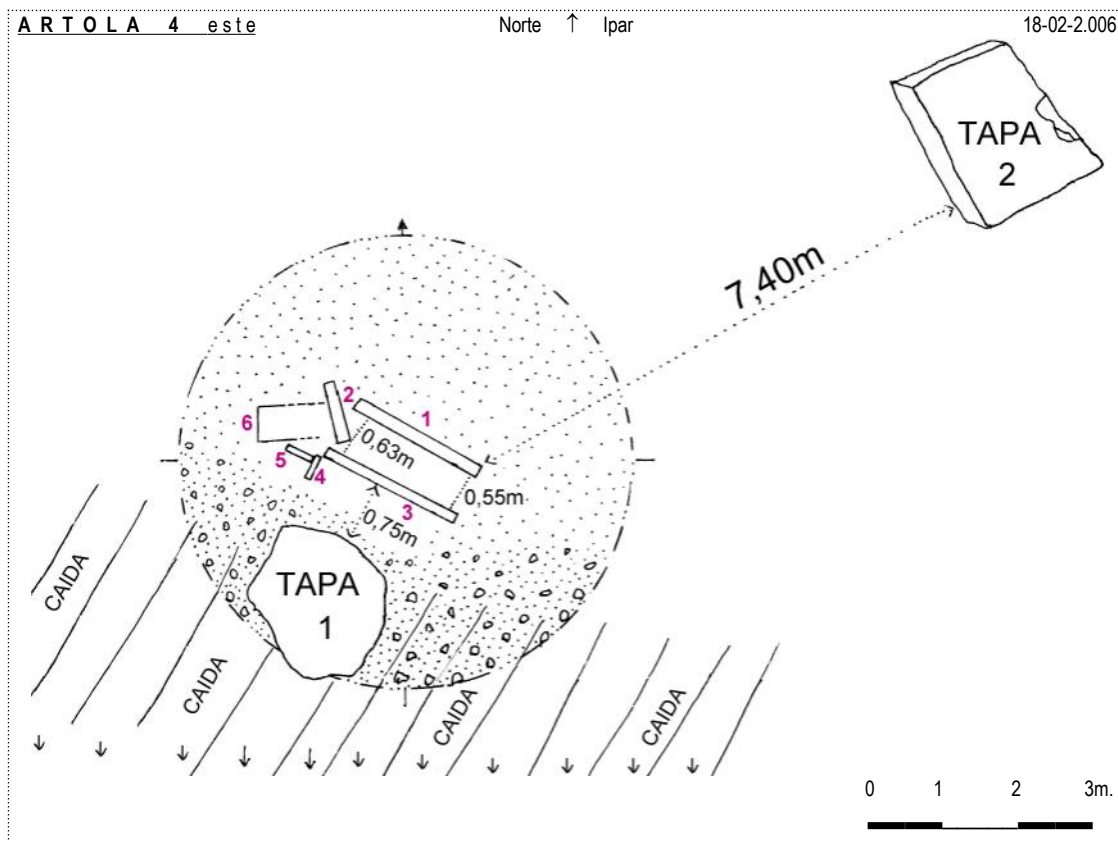
LOCALIZACIÓN: Se halla situado al noreste de la localidad de Oronoz, a la derecha de la regata Artola, al sur del monte Aitzkolegi.

ACCESO: Desde la población de Oronoz-Mugairi hay que ir hacia el valle de Baztan por la N-121-B, donde enseguida cogeremos un desvío a la izquierda junto a una cantera, donde hay un cartel que pone Otsondo 27. Tras varios kilómetros ascendiendo por la NA-4453 llegamos al collado Urrizka, donde la carretera empieza a descender y enseguida pasa a ser de cemento. Al kilómetro de descenso llegaremos a ver el caserío Suntonea, que es el sitio mejor para entrar hacia el señorío de Bertitz, ya que tenemos que atravesarlo y bajar por el prado de la izquierda hasta llegar a una arribada, donde tenemos que entrar en el Señorío de Bertitz. Una vez dentro iremos hacia la izquierda adentrándonos unos ciento veinticinco metros en el Señorío de Bertitz, para ver este dolmen al borde de una antigua carbonera.

DESCRIPCIÓN: **Dolmen**. Situado dentro del bosque de Bertitz, en el borde de un pequeño rellano formado por una antigua carbonera. Tiene un túmulo de unos 6m de diámetro que está prácticamente arrasado, del cual no se puede decir nada de su altura. La cámara conserva la losa norte y sur y cuatro en el oeste que son las de cierre. Hay dos trozos enormes de la cubierta, uno al sur, al borde del túmulo y otro al noreste sobre la carbonera.
 La losa nº. 1, mide 1,85m de largo, 0,30m de alto y 0,15m de grosor, orientada a 120°. Se halla in situ.
 La losa nº. 2, mide 0,80m de largo, 0,45m de alto y 0,16m de grosor, orientada a 345°. Se halla in situ.
 La losa nº. 3, mide 1,90m de largo, 0,65m de alto y 0,12m de grosor, orientada a 300°. Se halla in situ.
 La losa nº. 4, mide 0,33m de largo, 0,30m de alto y 0,08m de grosor, orientada a 250°. Se halla in situ.
 La losa nº. 5, mide 0,35m de largo, 0,40m de alto y 0,12m de grosor, orientada a 295°. Se halla in situ.
 La losa nº. 6, mide 0,43m de largo, 0,80m de alto y 0,20m de grosor, orientada a 0°. Se halla tumbada.
 La **cubierta** nº. 1, mide 2m de largo, 1,80m de alto y 0,25m de grosor. Se halla al sur sobre el túmulo.
 La **cubierta** nº. 2, mide 2,10m de largo, 1,65m de alto y 0,25m de grosor. Se halla a cinco metros al noreste del túmulo.
 Materiales, arenisca roja del terreno.

HISTORIA: Localizado por Iñigo **Txintxurreta** Díaz, el 01 de mayo de 2.002.
 No ha sido excavado hasta la fecha.

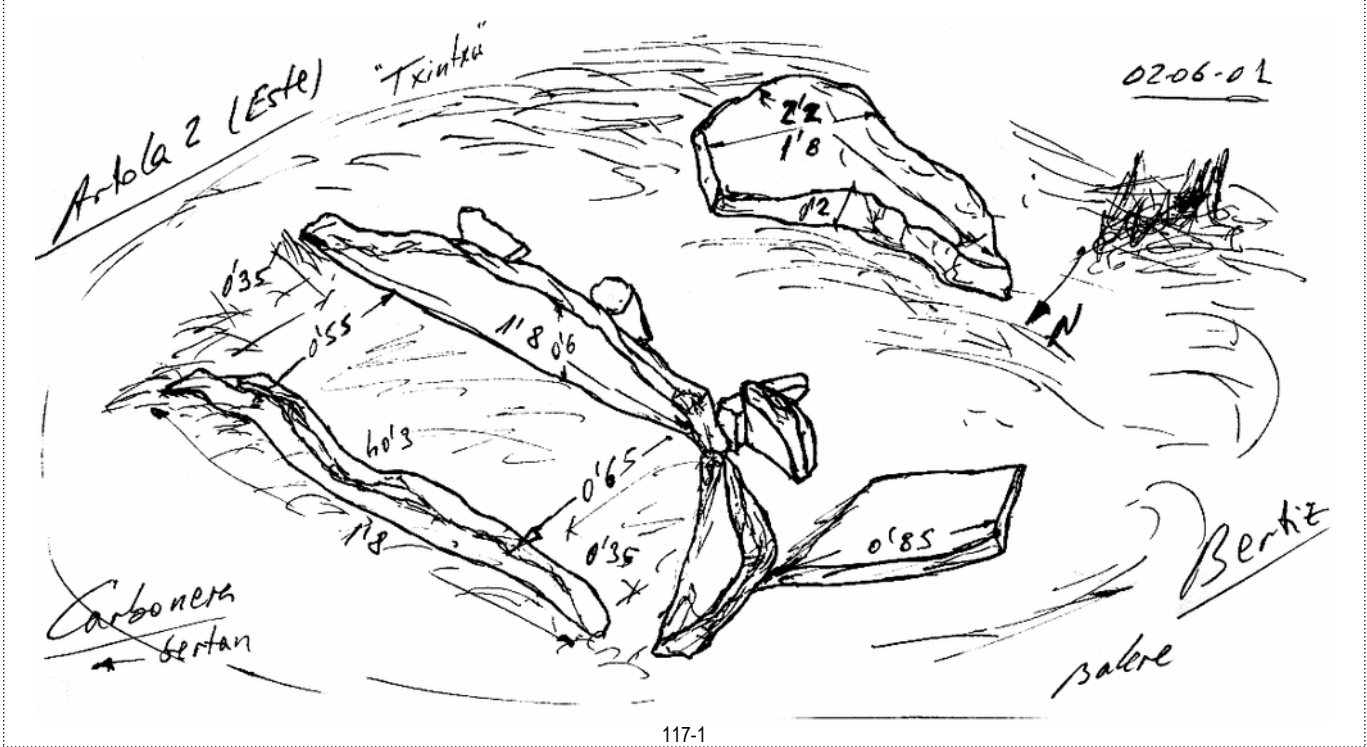
BIBLIOGRAFÍA: 2.005 Balere **Barrero** Hidalgo – Iñaki **Gatzelu** Iraundegi – Alfonso **Martínez** Manteca – Goyo **Mercader** Mendiburu – Luis **Millán** San Emeterio – Manolo **Tamayo** Cervigón – Iñigo **Txintxurreta** Díaz.
Carta Arqueológica de Navarra. (Monumentos Megalíticos).
Cuadernos de Arqueología de la Universidad de Navarra. Pamplona-Iruña, nº. 13, p. 28.



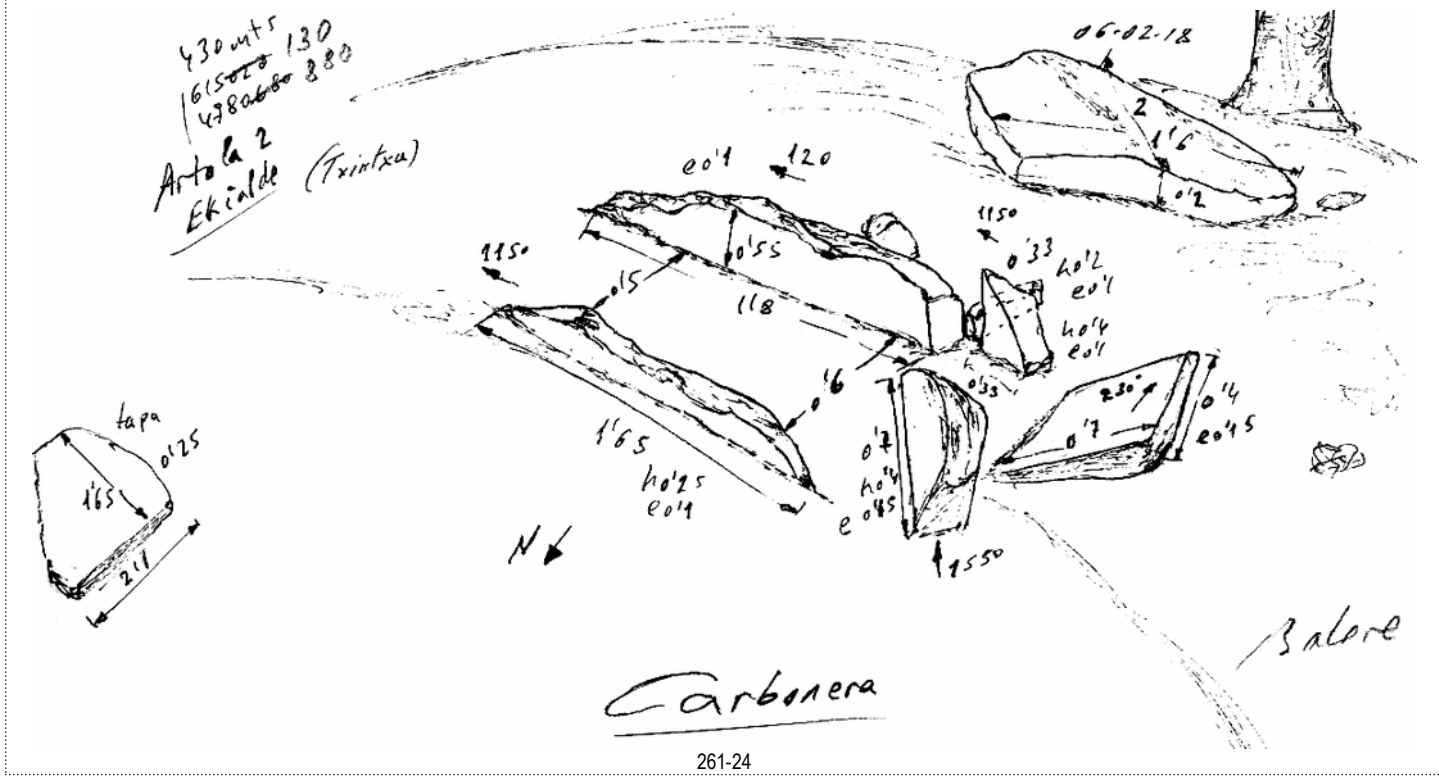
País = España	Comunidad Autónoma = Navarra	Provincia (31): Navarra	Municipio = Bertiz (Señorío de Bertiz)
Zona megalítica (06): Bertiz - Arana	Tipo Monumento (01): Dolmen	Nº. (12):	Nombre: ARTOLA 4 este Hilharriak: 31-06-01-12



Dolmen (12): **Artola 4 este**. Hoja 65-IV (Etxalar). I. G. N. Escala 1: 25.000. U.T.M. **Huso 30 T**. = X: 615.130, Y: 4.780.880, Z: 435. **ED 50**. 01 de junio de 2.002.

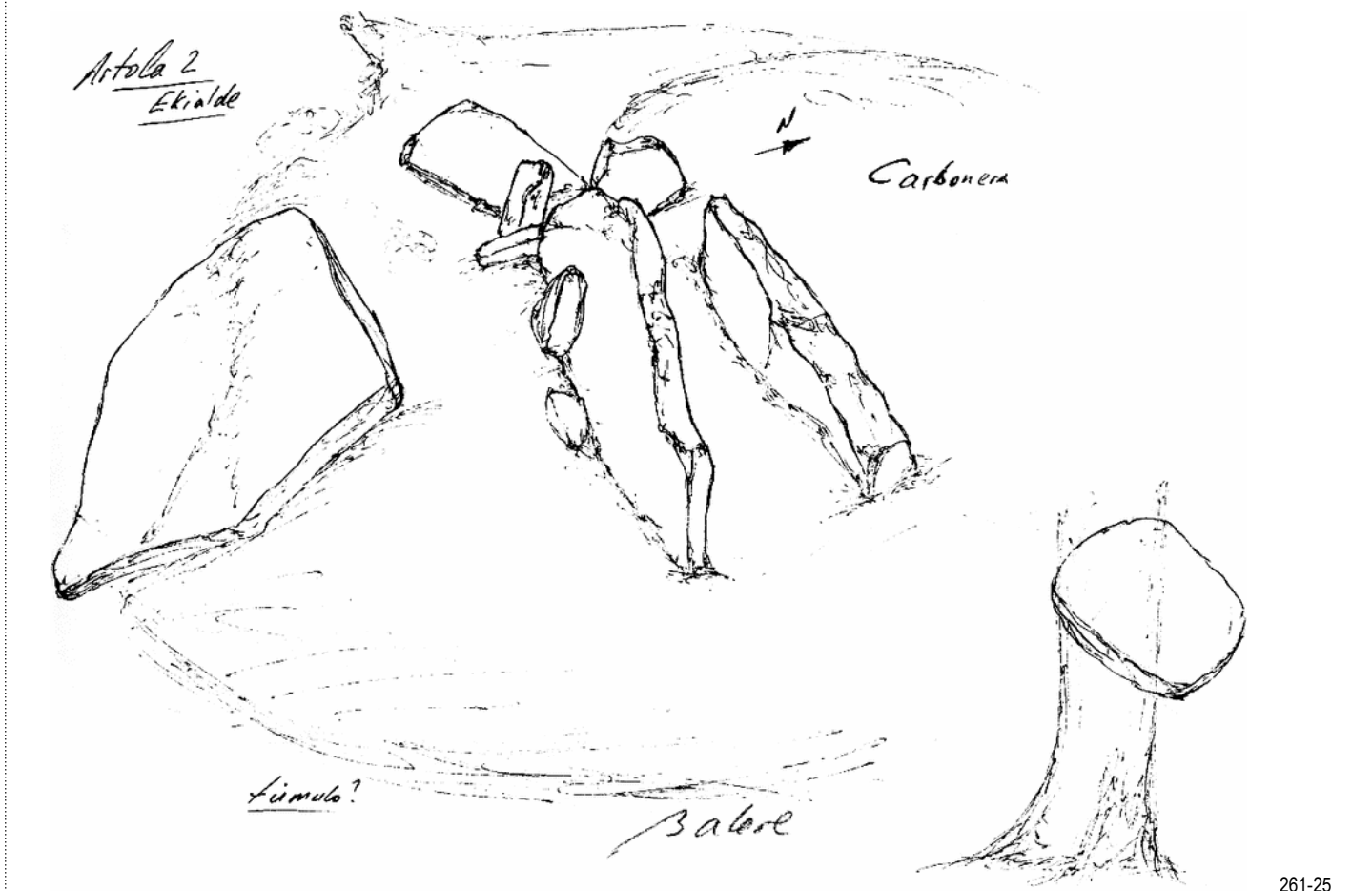


Dolmen (12): **Artola 4 este**. Hoja 65-IV (Etxalar). I.G.N. Escala 1: 25.000. U.T.M. Huso **30 T** = 615.027, Y: 4.780.671, Z: 435. **ETRS 89**. 18 de febrero de 2.006.



261-24

Dolmen (12): **Artola 4 este**. Hoja 65-IV (Etxalar). I.G.N. Escala 1: 25.000. U.T.M. Huso **30 T** = X: 615.130, Y: 4.780.880, Z: 435. **ED 50**. 18 de febrero de 2.006.



261-25

País = España	Comunidad Autónoma = Navarra	Provincia (31): Navarra	Municipio = Bertizarana (Señorío de Bertiz)
Zona megalítica (06): Bertiz – Arana	Tipo Monumento (01): Dolmen	Nº. (12):	Nombre: ARTOLA 4 este Hilharriak: 31-06-01-12



País = España	Comunidad Autónoma = Navarra	Provincia (31): Navarra	Municipio = Bertizarana (Señorio de Bertitz)
Zona megalítica (06): Bertitz – Arana	Tipo Monumento (01): Dolmen	Nº. (12):	Nombre: ARTOLA 4 este Hilharriak: 31-06-01-12



País = España	Comunidad Autónoma = Navarra	Provincia (31): Navarra	Municipio = Bertizarana (Señorío de Bertiz)
Zona megalítica (06): Bertiz – Arana	Tipo Monumento (01): Dolmen	Nº. (12):	Nombre: ARTOLA 4 este Hilharriak: 31-06-01-12



2.005 Balere **Barrero** Hidalgo – Iñaki **Gaztelu** Iraundegi – Alfonso **Martínez** Manteca – Goyo **Mercader** Mendiburu – Luis **Millán** San Emeterio – Manolo **Tamayo** Cervigón – Iñigo **Txintxurreta** Díaz.
 Carta Arqueológica de Navarra. (Monumentos Megalíticos).
 Cuadernos de Arqueología de la Universidad de Navarra. Pamplona-Iruña, nº. **13**, p. 28.

(31): NAVARRA	MONUMENTOS MEGALÍTICOS	HILHARRIAK	(06): BERTIZ – ARANA
----------------------	-------------------------------	-------------------	-----------------------------

Municipio	Nº.	(01): DÓLMENES	LOCALIZADO POR	FECHA	Mapa	Coordenadas U.T.M. ED 50
Bertiz-Arana (Narbarte)	01	Miate	Tomás López Sellés	1.959-03-15	90-II	X: 610.755, Y: 4.778.650, Z: 555. Bien
Bertiz-Arana (Narbarte)	02	Mallurketa	Francisco Ondarra Erdozia	1.975-01-05	90-II	X: 611.420, Y: 4.778.605, Z: 605. Bien
Bertiz-Arana (Narbarte)	03	Otaltzu 1 este	Francisco Ondarra Erdozia	1.975-01-05	90-II	X: 612.130, Y: 4.778.445, Z: 485. Bien
Bertiz-Arana (Oieregi)	04	Suspiru 1 sur	Iñaki Gaztelu-Karmele Manzanas-Luis Pedro Peña	1.985-03-09	90-II	X: 610.689, Y: 4.779.476, Z: 415. Bien
Bertiz-Arana (Oieregi)	05	Suspiru 2 norte	Francisco Ondarra Erdozia	1.987-12-27	90-II	X: 610.694, Y: 4.779.541, Z: 415. Bien
Bertiz-Arana (Narbarte)	06	Amaburu 1 oeste	Francisco Ondarra Erdozia	1.987-12-30	90-II	X: 612.217, Y: 4.777.975, Z: 418. Bien
Bertiz-Arana (Oieregi)	07	Aiansoro 1 este	Francisco Ondarra Erdozia	1.988-03-04	65-IV	X: 613.650, Y: 4.780.625, Z: 395. Bien
Bertiz-Arana (Oieregi)	08	Aiansoro 2 norte	Francisco Ondarra Erdozia	1.988-03-04	65-IV	X: 613.650, Y: 4.779.650, Z: 390. Bien
Bertiz-Arana (Oieregi)	09	Artola 1 oeste	Francisco Ondarra Erdozia	1.988-03-04	65-IV	X: 614.850, Y: 4.781.050, Z: 390. Bien
Bertiz-Arana (Narbarte)	10	Otaltzu 2 oeste	Goyo Mercader Mendiburu – Luis Millán	1.998-02-07	90-II	X: 611.960, Y: 4.778.480, Z: 505. Bien
Bertiz-Arana (Oieregi)	11	Aiansoro 3 oeste	Luis Millán – Goyo Mercader	1.999-05-08	65-IV	X: 613.075, Y: 4.780.260, Z: 285. Bien
Bertiz-Arana (Oieregi)	12	Artola 4 este	Iñigo Txintxurreta Díaz	2.002-05-01	65-IV	X: 615.130, Y: 4.780.880, Z: 435. Bien
Bertiz-Arana (Narbarte)	13	Oteixon 1	Alfonso Martínez Manteca	2.003-02-08	90-II	X: 610.202, Y: 4.778.492, Z: 648. Bien
Bertiz-Arana (Oieregi)	14	Otaltzuazpia	Gabi Fuentes Nieto	2.004-03-09	90-II	X: 612.370, Y: 4.778.235, Z: 385. Bien
Bertiz-Arana (Oieregi)	15	Amaburu 2 este	Barrero – Mercader – Millán – Taberna – Tamayo	2.006-07-22	90-II	X: 612.283, Y: 4.777.975, Z: 445. Bien
Bertiz-Arana (Oieregi)	16	Artola 6	Alfonso Martínez Manteca	2.009-03-20	65-IV	X: 614.720, Y: 4.781.035, Z: 425. Bien

Municipio	Nº.	(02): TÚMULOS	LOCALIZADO POR	FECHA	Mapa	Coordenadas U.T.M. ED 50
Bertiz-Arana (Oieregi)	01	Aiansoro 3 norte	Francisco Ondarra Erdozia	1.988-03-04	65-IV	X: 613.640, Y: 4.779.620, Z: 385. Bien
Bertiz-Arana (Oieregi)	02	Aiansoro 5 sur	B. Barrero – G. Mercader – L. Millán – M. Tamayo	2.006-02-25	65-IV	X: 613.540, Y: 4.780.540, Z: 385. Bien
Bertiz-Arana (Oieregi)	03	Suspiro 3	Balere Barrero Hidalgo – Luis Millán San Emeterio	2.006-07-22	90-II	X: 611.280, Y: 4.779.080, Z: 525. Bien

Municipio	Nº.	(04): MONOLITOS	LOCALIZADO POR	FECHA	Mapa	Coordenadas U.T.M. ED 50
Bertiz-Arana (Oieregi)	01	Artola 2*	Goyo Mercader Mendiburu – Luis Millán	1.998-03-14	65-IV	X: 615.039, Y: 4.780.965, Z: 428. Ap.
Bertiz-Arana (Oieregi)	02	Artola 3	Iñaki Gaztelu – Miren Karmele Manzanas Hidalgo	1.998-03-22	65-IV	X: 615.039, Y: 4.780.965, Z: 428. Bien
Bertiz-Arana (Oieregi)	03	Artola 5 centro*	Iñigo Txintxurreta Díaz	2.002-05-01	65-IV	X: 615.039, Y: 4.780.965, Z: 428. Ap.
Bertiz-Arana (Narbarte)	04	Mallurketa 2*	Alfonso Martínez Manteca	2.003-02-08	90-II	X: 611.290, Y: 4.778.550, Z: 575. Ap.
Bertiz-Arana (Narbarte)	08	Oteixon 2	Iñigo Txintxurreta Díaz	2.016-04-04	90-II	X: 610.979, Y: 4.777.891, Z: 485. Ap.