

País = España	Comunidad Autónoma = Navarra	Provincia (31): Navarra	Municipio = Bertizarana (Señorío de Bertitz)
Zona megalítica (06): Bertitz – Arana	Tipo Monumento (01): Dolmen	Nº. (11):	Nombre: AIANSORO 4 oeste Hilharriak: 31-06-01-11

COORDENADAS: Hoja **90-II** (Sunbilla). I. G. N. Escala 1: 25.000. U.T.M. **Huso 30 T**. = X: 613.075, Y: 4.780.250, Z: 265. **European 1979**.
 Hoja **90-II** (Sunbilla). I. G. N. Escala 1: 25.000. U.T.M. **Huso 30 T**. = X: 613.075, Y: 4.780.250, Z: 265. **ETRS 89**.

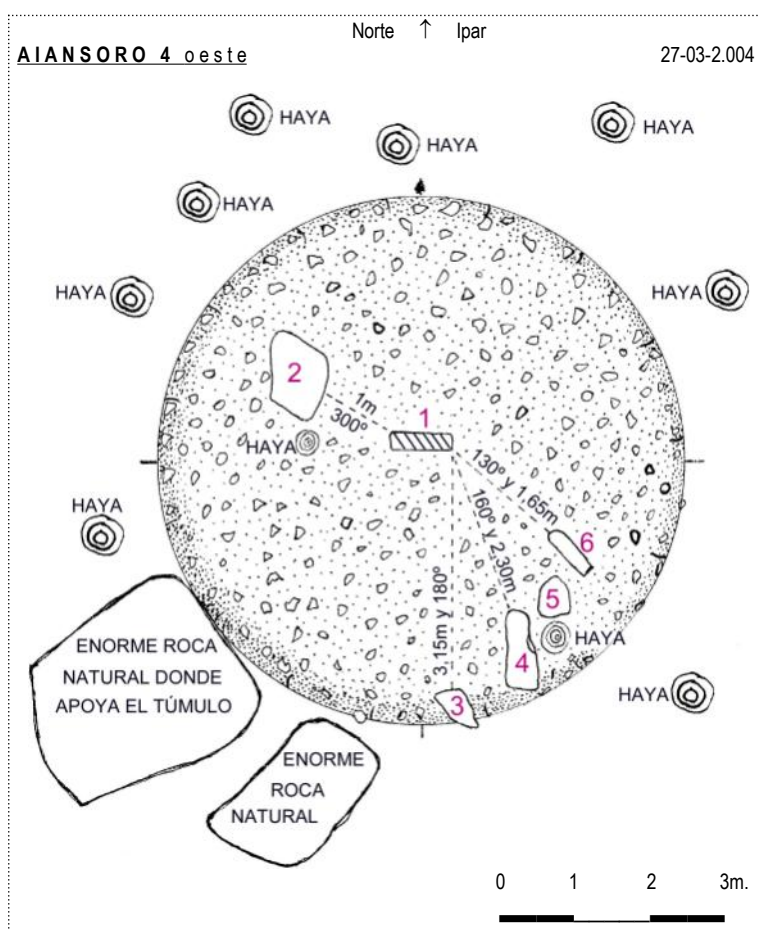
LOCALIZACIÓN: Se halla situado al norte de la localidad de Oronoz, a la izquierda de la regata Aranea, al suroeste del monte Aitzkolegi..

ACCESO: Desde la población de Oiategi hay que entrar al parque natural de Bertitz como unos dos kilómetros hasta coger un desvío a la derecha por una pista, sin apenas desnivel, durante un kilómetro y medio, tras haber pasado tres pequeños puentes y teniendo el río por la izquierda de la pista, subiremos como podamos a la loma oeste del monte Aiansoro para salvar unos ochenta metros de desnivel desde el río hasta topar con el dolmen. La zona oeste desde el dolmen está libre de arbolado, por lo demás todo está lleno de hayas y robles.

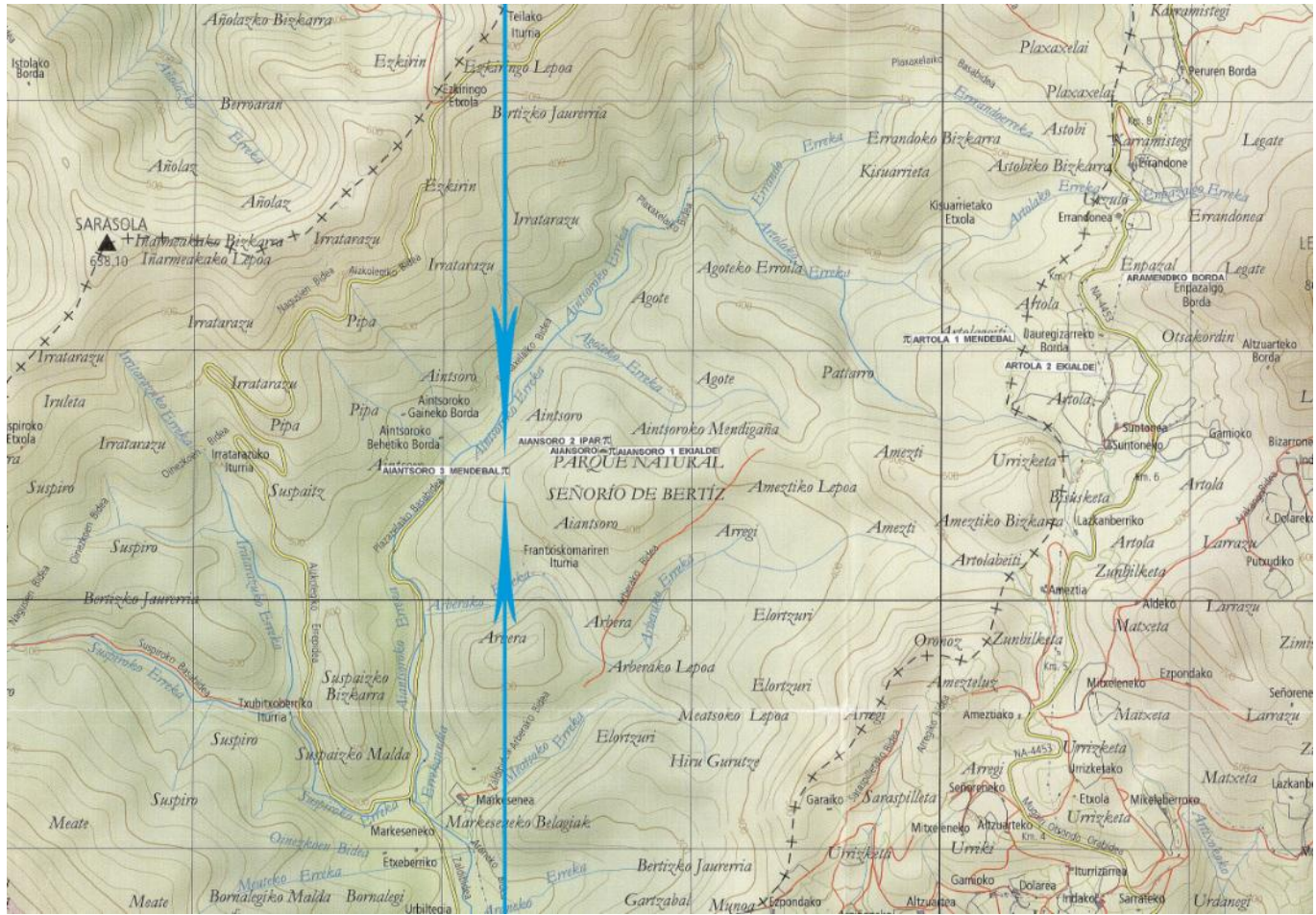
DESCRIPCIÓN: **Dolmen**. Situado junto a unos enormes bloques de piedra que le sirven de sujeción al túmulo por el lado sudoeste.
 El túmulo está muy rebajado pero se le nota perfectamente. Mide 7m de diámetro, alcanzando una altura de 0,20m por el norte, 0,40m por el este, 0,50m por el sur y 0,40m por el oeste. Le crecen dos hayas grandes y muchos retoños por el túmulo.
 En medio del mismo se conserva una losa de la cámara, que está ligeramente inclinada hacia el interior.
 Hay otra losa tumbada a 1 metro de distancia y a 300°. Hay varias losas más por la zona sur sureste del túmulo.
 Orientación de la cámara, a los 90°.
 La losa nº. 1, mide 0,85m de largo, 0,40m de alto y 0,20m de grosor, orientada a 90°. Se halla in situ.
 La losa nº. 2, mide 1,02m de largo, 0,75m de alto y 0,12m de grosor. Se halla suelta.
 La losa nº. 3, mide 0,60m de largo, 0,40m de alto y 0,20m de grosor. Se halla suelta.
 La losa nº. 4, mide 1m de largo, 0,45m de alto y 0,30m de grosor. Se halla suelta.
 La losa nº. 5, mide 0,57m de largo, 0,35m de alto y 0,15m de grosor. Se halla suelta.
 La losa nº. 6, mide 0,70m de largo, 0,20m de alto y 0,20m de grosor. Se halla suelta.
 Materiales, arenisca roja del terreno.

HISTORIA: Localizado por Goyo **Mercader** Mendiburu y Luis **Millán** San Emeterio, el 08 de mayo de 1.999.
 No ha sido excavado hasta la fecha.

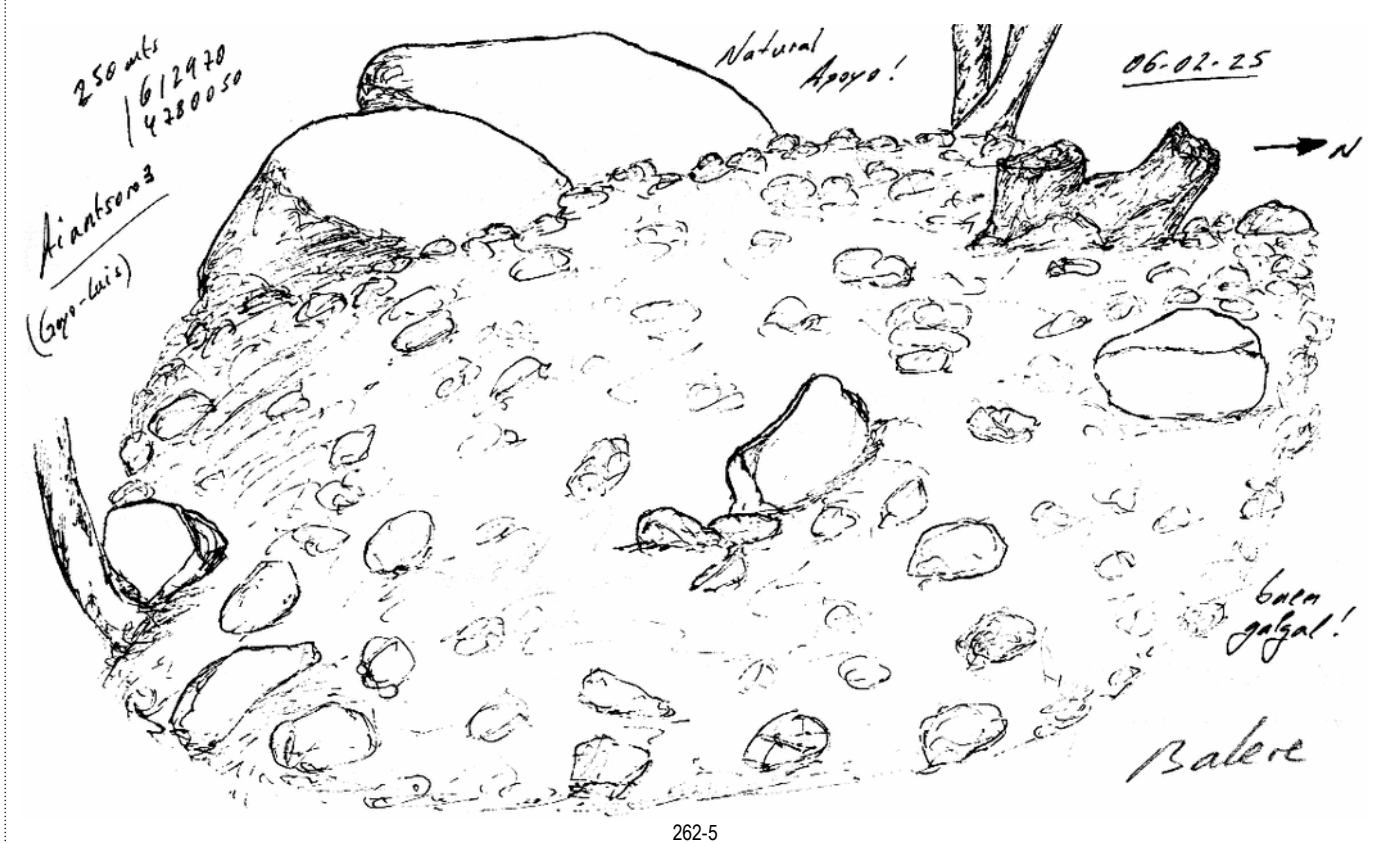
BIBLIOGRAFÍA: 2.005 Balere **Barrero** Hidalgo – Iñaki **Gaztelu** Iraundegi – Alfonso **Martínez** Manteca – Goyo **Mercader** Mendiburu – Luis **Millán** San Emeterio – Manolo **Tamayo** Cervigón – Iñigo **Txintxurreta** Díaz.
Carta Arqueológica de Navarra. (Monumentos Megalíticos).
Cuadernos de Arqueología de la Universidad de Navarra. Pamplona-Iruña, nº. 13, p. 28.



País = España	Comunidad Autónoma = Navarra	Provincia (31): Navarra	Municipio = Bertizarana (Señorío de Bertiz)
Zona megalítica (06): Bertiz - Arana	Tipo Monumento (01): Dolmen	Nº. (11):	Nombre: AIANSORO 4 oeste Hilharriak: 31-06-01-11



Dolmen (11) **AIANSORO 4 oeste**. Hoja 90-II (Sunbilla). I. G. N. Escala 1: 25.000. U.T.M. **Huso 30 T**. = X: 613.075, Y: 4.780.250, Z: 265. **ED 50**. 25 febrero de 2.006



262-5

País = España	Comunidad Autónoma = Navarra	Provincia (31): Navarra	Municipio = Bertizarana (Señorío de Bertitz)
Zona megalítica (06): Bertitz – Arana	Tipo Monumento (01): Dolmen	Nº. (11):	Nombre: AIANSORO 4 oeste Hilharriak: 31-06-01-11



País = España	Comunidad Autónoma = Navarra	Provincia (31): Navarra	Municipio = Bertizarana (Señorío de Bertiz)
----------------------	-------------------------------------	--------------------------------	--

Zona megalítica (06): Bertiz – Arana	Tipo Monumento (01): Dolmen	Nº. (11):	Nombre: AIANSORO 4 oeste	Hilharriak: 31-06-01-11
---	------------------------------------	-----------	---------------------------------	--------------------------------



2.005 Balere **Barrero** Hidalgo – Iñaki **Gaztelu** Iraundegi – Alfonso **Martínez** Manteca – Goyo **Mercader** Mendiburu – Luis **Millán** San Emeterio – Manolo **Tamayo** Cervigón – Iñigo **Txintxurreta** Díaz.
Carta Arqueológica de Navarra. (Monumentos Megalíticos).
Cuadernos de Arqueología de la Universidad de Navarra. Pamplona-Iruña, nº. **13**, p. 28.

(31): NAVARRA	MONUMENTOS MEGALÍTICOS	HILHARRIAK	(06): BERTIZ – ARANA
----------------------	------------------------	-------------------	-----------------------------

(31): NAVARRA	MONUMENTOS MEGALÍTICOS	HILHARRIAK	(06): BERTIZ – ARANA
----------------------	------------------------	-------------------	-----------------------------

Municipio	Nº.	(01): DÓLMENES	LOCALIZADO POR	FECHA	Mapa	Coordenadas U.T.M. ED 50
<i>Bertiz-Arana (Narbarte)</i>	01	Miate	Tomás López Sellés	1.959-03-15	90-II	X: 610.755, Y: 4.778.650, Z: 555. Bien
<i>Bertiz-Arana (Narbarte)</i>	02	Mallurketa 1	Francisco Ondarra Erdozia	1.975-01-05	90-II	X: 611.420, Y: 4.778.605, Z: 605. Bien
<i>Bertiz-Arana (Narbarte)</i>	03	Otaltzu 1 este	Francisco Ondarra Erdozia	1.975-01-05	90-II	X: 612.130, Y: 4.778.445, Z: 485. Bien
<i>Bertiz-Arana (Oieregi)</i>	04	Suspiru 1 sur	Iñaki Gaztelu -Karmele Manzanas -Luis Pedro Peña	1.985-03-09	90-II	X: 610.689, Y: 4.779.476, Z: 415. Bien
<i>Bertiz-Arana (Oieregi)</i>	05	Suspiru 2 norte	Francisco Ondarra Erdozia	1.987-12-27	90-II	X: 610.694, Y: 4.779.541, Z: 415. Bien
<i>Bertiz-Arana (Narbarte)</i>	06	Amaburu 1 oeste	Francisco Ondarra Erdozia	1.987-12-30	90-II	X: 612.217, Y: 4.777.975, Z: 418. Bien
<i>Bertiz-Arana (Oieregi)</i>	07	Aiansoro 1 este	Francisco Ondarra Erdozia	1.988-03-04	65-IV	X: 613.650, Y: 4.780.625, Z: 395. Bien
<i>Bertiz-Arana (Oieregi)</i>	08	Aiansoro 2 norte	Francisco Ondarra Erdozia	1.988-03-04	65-IV	X: 613.650, Y: 4.779.650, Z: 390. Bien
<i>Bertiz-Arana (Oieregi)</i>	09	Artola 1 oeste	Francisco Ondarra Erdozia	1.988-03-04	65-IV	X: 614.850, Y: 4.781.050, Z: 390. Bien
<i>Bertiz-Arana (Narbarte)</i>	10	Otaltzu 2 oeste	Goyo Mercader Mendiburu – Luis Millán	1.998-02-07	90-II	X: 611.960, Y: 4.778.493, Z: 503. Bien
<i>Bertiz-Arana (Oieregi)</i>	11	Aiansoro 4 oeste	Luis Millán – Goyo Mercader	1.999-05-08	65-IV	X: 613.075, Y: 4.780.260, Z: 285. Bien
<i>Bertiz-Arana (Oieregi)</i>	12	Artola 4 este	Iñigo Txintxurreta Díaz	2.002-05-01	65-IV	X: 615.130, Y: 4.780.880, Z: 435. Bien
<i>Bertiz-Arana (Narbarte)</i>	13	Oteixon 1	Alfonso Martínez Manteca	2.003-02-08	90-II	X: 610.202, Y: 4.778.492, Z: 648. Bien
<i>Bertiz-Arana (Oieregi)</i>	14	Otaltzuazpia	Gabi Fuentes Nieto	2.004-03-09	90-II	X: 612.370, Y: 4.778.235, Z: 385. Bien
<i>Bertiz-Arana (Oieregi)</i>	15	Amaburu 2 este	Barrero – Mercader – Millán – Taberna – Tamayo	2.006-07-22	90-II	X: 612.283, Y: 4.777.975, Z: 445. Bien
<i>Bertiz-Arana (Oieregi)</i>	16	Artola 6	Alfonso Martínez Manteca	2.009-03-20	65-IV	X: 614.720, Y: 4.781.035, Z: 425. Bien

Municipio	Nº.	(02): TÚMULOS	LOCALIZADO POR	FECHA	Mapa	Coordenadas U.T.M. ED 50
<i>Bertiz-Arana (Oieregi)</i>	01	Aiansoro 3 norte	Francisco Ondarra Erdozia	1.988-03-04	65-IV	X: 613.640, Y: 4.779.620, Z: 385. Bien
<i>Bertiz-Arana (Oieregi)</i>	02	Aiansoro 5 sur	B. Barrero – G. Mercader – L. Millán – M. Tamayo	2.006-02-25	65-IV	X: 613.540, Y: 4.780.540, Z: 385. Bien
<i>Bertiz-Arana (Oieregi)</i>	03	Suspiro 3	Balere Barrero Hidalgo – Luis Millán San Emeterio	2.006-07-22	90-II	X: 611.280, Y: 4.779.080, Z: 525. Bien

Municipio	Nº.	(04): MONOLITOS	LOCALIZADO POR	FECHA	Mapa	Coordenadas U.T.M. ED 50
<i>Bertiz-Arana (Oieregi)</i>	01	Artola 2*	Goyo Mercader Mendiburu – Luis Millán	1.998-03-14	65-IV	X: 615.039, Y: 4.780.965, Z: 428. Ap.
<i>Bertiz-Arana (Oieregi)</i>	02	Artola 3	Iñaki Gaztelu – Miren Karmele Manzanas Hidalgo	1.998-03-22	65-IV	X: 615.039, Y: 4.780.965, Z: 428. Bien
<i>Bertiz-Arana (Oieregi)</i>	03	Artola 5 centro*	Iñigo Txintxurreta Díaz	2.002-05-01	65-IV	X: 615.039, Y: 4.780.965, Z: 428. Ap.
<i>Bertiz-Arana (Narbarte)</i>	04	Mallurketa 2*	Alfonso Martínez Manteca	2.003-02-08	90-II	X: 611.290, Y: 4.778.550, Z: 575. Ap.
<i>Bertiz-Arana (Narbarte)</i>	08	Oteixon 2	Iñigo Txintxurreta Díaz	2.016-04-04	90-II	X: 610.979, Y: 4.777.891, Z: 485. Ap.

Municipio	Nº.	(05): CISTAS	LOCALIZADO POR	FECHA	Mapa	Coordenadas U.T.M. ED 50
<i>Bertiz-Arana (Oieregi)</i>	01	Artola 7	Barrero-Gaztelu-Mercader-Millán-Tamayo-Taberna	2.010-01-23	65-IV	X: 614.844, Y: 4.781.063, Z: 388. Bien