País = España	Comunidad Autónoma = Navarra	Provincia (31): Navarra	Municipio = Bertitzarana (Narvarte)

Zona megalítica (06): Bertitz–Arana	Tipo Monumento (01): Dolmen	Nº. (10):	Nombre: OTALTZU 2 oeste	Hilharriak: 31-06-01-10

COORDENADAS: Hoja **90–II** (Sunbilla). I. G. N. Escala 1: 25.000. **U.T.M.** Huso **30** T. = **X**: 611.960, **Y**: 4.778.493, **Z**: 503. **European 1979**.
Hoja **90–II** (Sunbilla). I. G. N. Escala 1: 25.000. **U.T.M.** Huso **30** T. = **X**: 611.857, **Y**: 4.778.284, **Z**: 503. **ETRS 89**.

LOCALIZACIÓN: Se halla situado al noreste de la población de Narbarte y al noroeste de la población de Oieregi, en una zona llana junto a un árbol.

ACCESO: Desde la población de Oieregi hay que cruzar el río Baztan por el precioso puente medieval, situado junto a una casa palaciega, para seguir llaneando hacia la izquierda unos cien metros, donde nace un camino a la derecha, que en plan bastante bruto sube hasta el collado Amaburu, desde aquí solo tenemos que seguir hacia el noroeste junto al muro que separa el Señorío de Bertitz, donde veremos primero el dolmen Otaltzu 1 este casi en la parte alta de la loma dividido por el muro. Desde este punto solo nos queda llegar al alto de Otaltzu donde a unos cincuenta metros de distancia en dirección oeste veremos este dolmen junto a un árbol solitario (quejigo) que crece sobre el túmulo. Hay árgomas y helechos, el muro se ha retirado hacia el norte unos metros.
Otra alternativa más cómoda es subir por una nueva pista que nace en Narvarte y se dirige hasta unos cien metros por debajo del collado Meate y del dolmen de Mallurketa, donde han realizado una plantación de cipreses en 1.998, estando toda ella rodeada de una alambrada. Solo tenemos que continuar hacia el este, hasta la pequeña loma de Otaltzu, donde localizaremos el dolmen.

DESCRIPCIÓN: **Dolmen**. Situado en una zona amplia y plana, donde crece la árgoma, el helecho y un árbol tipo quejigo.
Tiene un túmulo que mide 7m de diámetro y que levanta 0,30m, está compuesto de tierra y losas hincadas por todo él de tamaño mediano.
La cámara mide 0,30m de ancho, estando formada por cinco losas, una al norte, otra al oeste (la de cierre) y tres más por el sur.
La cámara está orientada a los 80º.
La losa nº. **1**, mide 1,90m de largo, 0,15m de alto y 0,23m de grosor, orientada a 98º. Se halla in situ.
La losa nº. **2**, mide 0,90m de largo, 0,15m de alto y 0,10m de grosor, orientada a 98º. Se halla in situ.
La losa nº. **3**, mide 0,45m de largo, 0,10m de alto y 0,08m de grosor, orientada a 205º. Se halla in situ.
La losa nº. **4**, mide 0,60m de largo, 0,13m de alto y 0,05m de grosor, orientada a 98º. Se halla in situ.
La losa nº. **5**, mide 0,70m de largo, 0,20m de alto y 0,06m de grosor, orientada a 105º. Se halla in situ.
Materiales, arenisca roja del terreno.

HISTORIA: Localizado por Goyo **Mercader** Mendiburu y Luis **Millán** San Emeterio, el 07 de febrero de 1.998.
No ha sido excavado hasta la fecha.

BIBLIOGRAFÍA:

2.005 Balere **Barrero** Hidalgo – Iñaki **Gaztelu** Iraundegi – Alfonso **Martínez** Manteca – Goyo **Mercader** Mendiburu – Luis **Millán** San Emeterio – Manolo **Tamayo** Cervigón – Iñigo **Txintxurreta** Díaz.
Carta Arqueológica de Navarra. (Monumentos Megalíticos).
Cuadernos de Arqueología de la Universidad de Navarra. Pamplona–Iruña, nº. 13, p. 28.

2.021 **Vigor** Magallón, Iñaki.
Rutas prehistóricas por Navarra. 1. De Malerreka y Bertitzarana a Sunbilla.
De par en par. Pamplona–Iruña, pp. 202 – 203 – 206.

País = España	Comunidad Autónoma = Navarra	Provincia (31): Navarra	Municipio = Bertitzarana (Narvarte)

Zona megalítica (06): Bertitz–Arana	Tipo Monumento (01): Dolmen	Nº. (10):	Nombre: OTALTZU 2 oeste	Hilharriak: 31-06-01-10

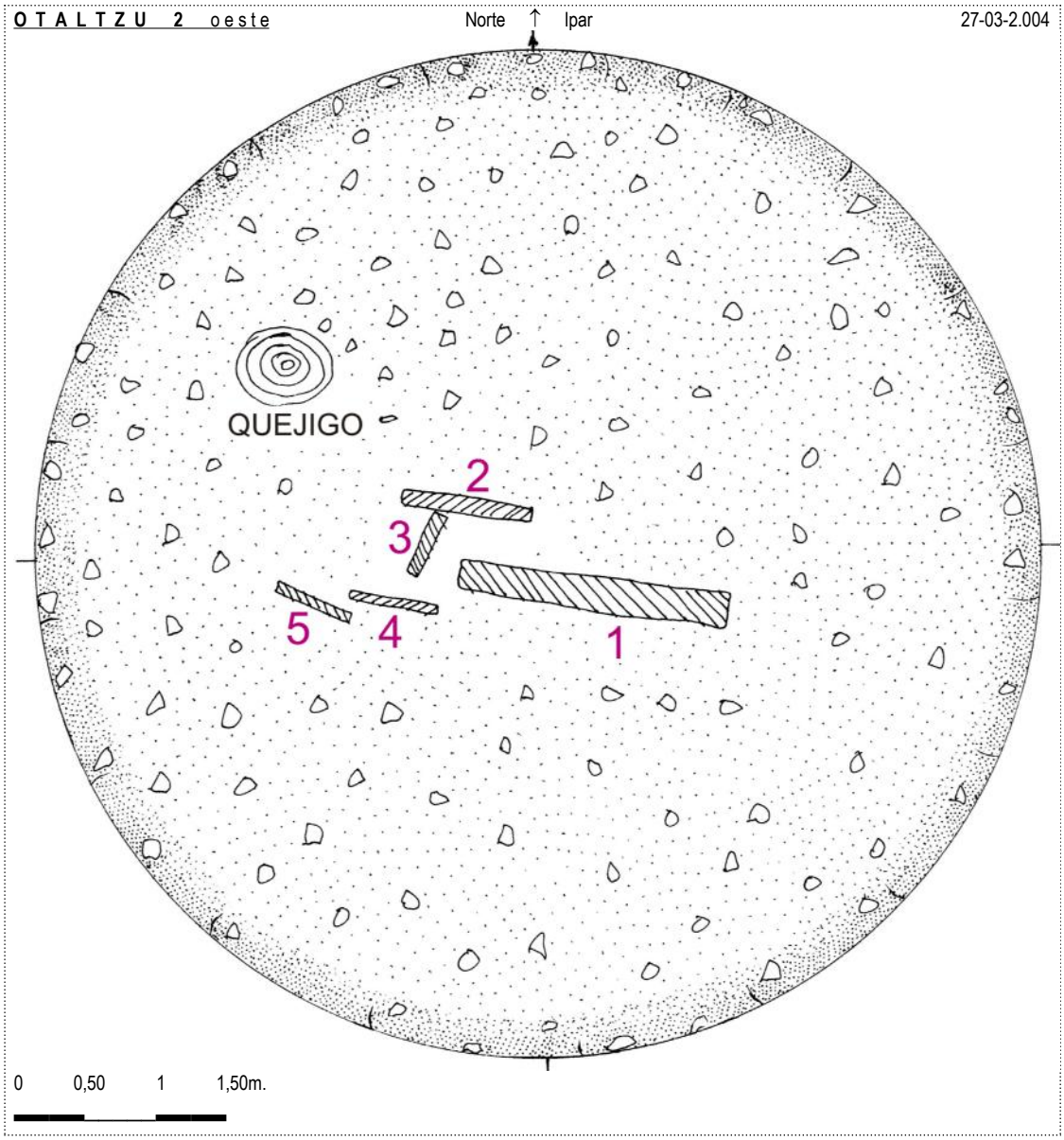

País = **España**	Comunidad Autónoma = **Navarra**	Provincia (**31**): **Navarra**	Municipio = **Bertitzarana** (Narvarte)

Zona megalítica (**06**): **Bertitz–Arana**	Tipo Monumento (**01**): **Dolmen**	Nº. (**10**):	Nombre: **OTALTZU 2** oeste	**Hilharriak**: **31-06-01-10**

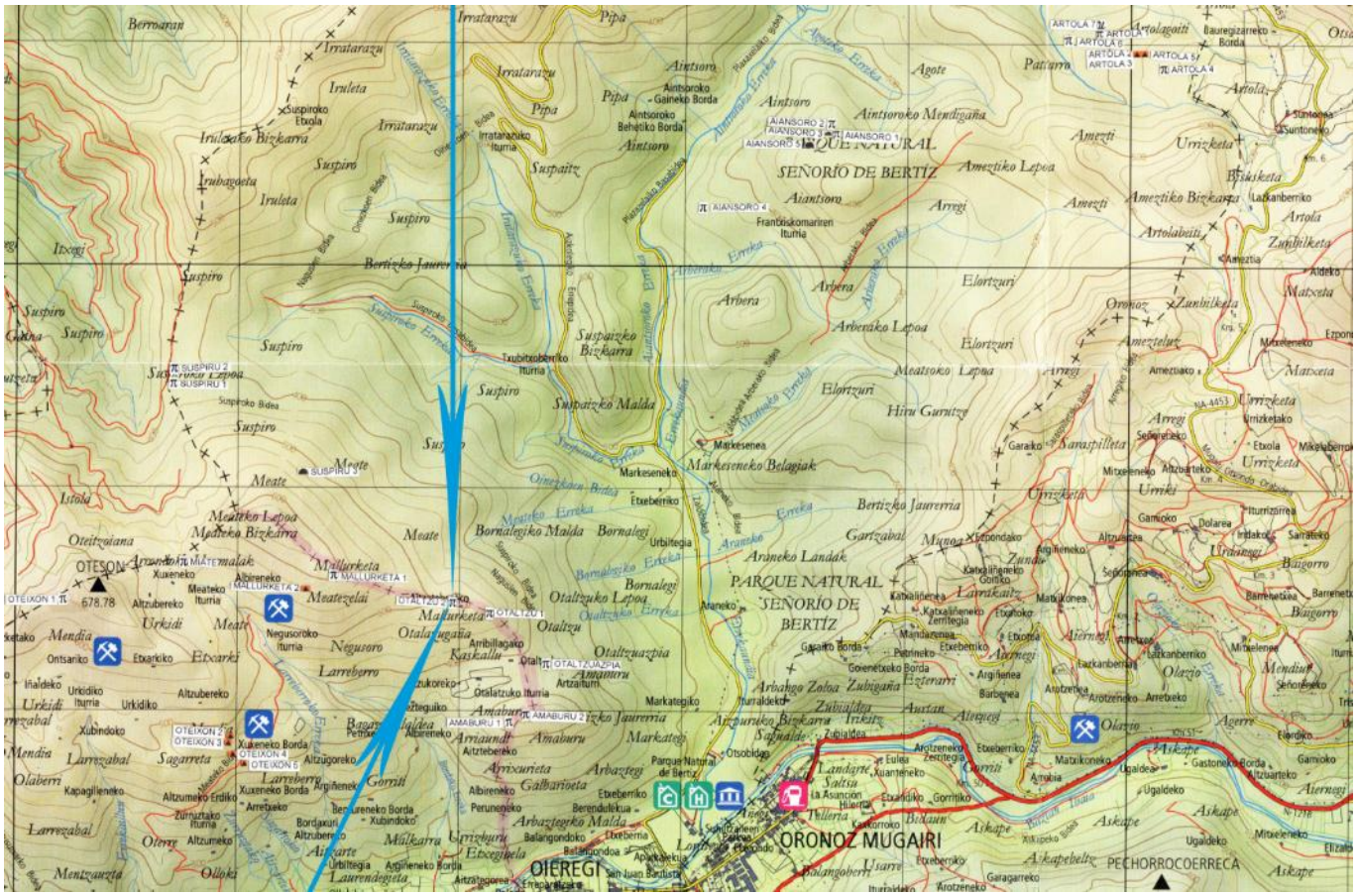

Dolmen (09): **Otalzu 2** oeste. Hoja **90–II** (Sunbilla). Escala 1: 25.000. **U**.**T**.**M**. Huso **30** T. = **X**: 611.960, **Y**: 4.778.493, **Z**: 503. **ED 50**. 27 de marzo de 2.004.



184-10

País = **España**	Comunidad Autónoma = **Navarra**	Provincia (**31**): **Navarra**	Municipio = **Bertitzarana** (Narvarte)

Zona megalítica (**06**): **Bertitz–Arana**	Tipo Monumento (**01**): **Dolmen**	Nº. (**10**):	Nombre: **OTALTZU 2** oeste	**Hilharriak**: **31-06-01-10**

País = España	Comunidad Autónoma = Navarra	Provincia (31): Navarra	Municipio = Bertitzarana (Narvarte)

Zona megalítica (06): Bertitz–Arana	Tipo Monumento (01): Dolmen	Nº. (10):	Nombre: OTALTZU 2 oeste	Hilharriak: 31-06-01-10

2.005 Balere **Barrero** Hidalgo – Iñaki **Gaztelu** Iraundegi – Alfonso **Martínez** Manteca – Goyo **Mercader** Mendiburu – Luis **Millán** San Emeterio – Manolo **Tamayo** Cervigón – Iñigo **Txintxurreta** Díaz.
Carta Arqueológica de Navarra. (Monumentos Megalíticos).
Cuadernos de Arqueología de la Universidad de Navarra. Pamplona–Iruña, nº. 13, p. 28.

(31): NAVARRA	MONUMENTOS MEGALÍTICOS	HILHARRIAK	(06): BERTIZ – ARANA

Municipio	Nº.	(01): DÓLMENES	LOCALIZADO POR	FECHA	Mapa	Coordenadas U.T.M. ED 50
Bertiz–Arana (Narbarte)	01	**Miate**	Tomás **López** Sellés	1.959-03-15	90–II	**X**: 610.755, **Y**: 4.778.650, **Z**: 555. Bien
Bertiz–Arana (Narbarte)	02	**Mallurketa 1**	Francisco **Ondarra** Erdozia	1.975-01-05	90–II	**X**: 611.420, **Y**: 4.778.605, **Z**: 605. Bien
Bertiz–Arana (Narbarte)	03	**Otaltzu 1** este	Francisco **Ondarra** Erdozia	1.975-01-05	90–II	**X**: 612.130, **Y**: 4.778.445, **Z**: 485. Bien
Bertiz–Arana (Oieregi)	04	**Suspiru 1** sur	Iñaki **Gaztelu**-Karmele **Manzanas**-Luis Pedro **Peña**	1.985-03-09	90–II	**X**: 610.689, **Y**: 4.779.476, **Z**: 415. Bien
Bertiz–Arana (Oieregi)	05	**Suspiru 2** norte	Francisco **Ondarra** Erdozia	1.987-12-27	90–II	**X**: 610.694, **Y**: 4.779.541, **Z**: 415. Bien
Bertiz–Arana (Narbarte)	06	**Amaburu 1** oeste	Francisco **Ondarra** Erdozia	1.987-12-30	90–II	**X**: 612.217, **Y**: 4.777.975, **Z**: 418. Bien
Bertiz–Arana (Oieregi)	07	**Aiansoro 1** este	Francisco **Ondarra** Erdozia	1.988-03-04	65–IV	**X**: 613.650, **Y**: 4.780.625, **Z**: 395. Bien
Bertiz–Arana (Oieregi)	08	**Aiansoro 2** norte	Francisco **Ondarra** Erdozia	1.988-03-04	65–IV	**X**: 613.650, **Y**: 4.779.650, **Z**: 390. Bien
Bertiz–Arana (Oieregi)	09	**Artola 1** oeste	Francisco **Ondarra** Erdozia	1.988-03-04	65–IV	**X**: 614.850, **Y**: 4.781.050, **Z**: 390. Bien
Bertiz–Arana (Narbarte)	10	**Otaltzu 2** oeste	Goyo **Mercader** Mendiburu – Luis **Millán**	1.998-02-07	90–II	**X**: 611.960, **Y**: 4.778.493, **Z**: 503. Bien
Bertiz–Arana (Oieregi)	11	**Aiantsoro 4** oeste	Luis **Millán** – Goyo **Mercader**	1.999-05-08	65–IV	**X**: 613.075, **Y**: 4.780.260, **Z**: 285. Bien
Bertiz–Arana (Oieregi)	12	**Artola 4** este	Iñigo **Txintxurreta** Diaz	2.002-05-01	65–IV	**X**: 615.130, **Y**: 4.780.880, **Z**: 435. Bien
Bertiz–Arana (Narbarte)	13	**Oteixon 1**	Alfonso **Martínez** Manteca	2.003-02-08	90–II	**X**: 610.202, **Y**: 4.778.492, **Z**: 648. Bien
Bertiz–Arana (Oieregi)	14	**Otaltzuazpia**	Gabi **Fuentes** Nieto	2.004-03-09	90–II	**X**: 612.370, **Y**: 4.778.235, **Z**: 385. Bien
Bertiz–Arana (Oieregi)	15	**Amaburu 2** este	**Barrero – Mercader – Millán – Taberna – Tamayo**	2.006-07-22	90–II	**X**: 612.283, **Y**: 4.777.975, **Z**: 445. Bien
Bertiz–Arana (Oieregi)	16	**Artola 6**	Alfonso **Martínez** Manteca	2.009-03-20	65–IV	**X**: 614.720, **Y**: 4.781.035, **Z**: 425. Bien

Municipio	Nº.	(02): TÚMULOS	LOCALIZADO POR	FECHA	Mapa	Coordenadas U.T.M. ED 50
Bertiz–Arana (Oieregi)	01	**Aiansoro 3** norte	Francisco **Ondarra** Erdozia	1.988-03-04	**65–IV**	**X**: 613.640, **Y**: 4.779.620, **Z**: 385. Bien
Bertiz–Arana (Oieregi)	02	**Aiansoro 5** sur	B. **Barrero** – G. **Mercader** – L. **Millán** – M. **Tamayo**	2.006-02-25	**65–IV**	**X**: 613.540, **Y**: 4.780.540, **Z**: 385. Bien
Bertiz–Arana (Oieregi)	03	**Suspiro 3**	Balere **Barrero** Hidalgo – Luis **Millán** San Emeterio	2.006-07-22	**90–II**	**X**: 611.280, **Y**: 4.779.080, **Z**: 525. Bien

Municipio	Nº.	(04): MONOLITOS	LOCALIZADO POR	FECHA	Mapa	Coordenadas U.T.M. ED 50
Bertiz–Arana (Oieregi)	01	**Artola 2***	Goyo **Mercader** Mendiburu – Luis **Millán**	1.998-03-14	**65–IV**	**X**: 615.039, **Y**: 4.780.965, **Z**: 428. Ap.
Bertiz–Arana (Oieregi)	02	**Artola 3**	Iñaki **Gaztelu** – Miren Karmele **Manzanas** Hidalgo	1.998-03-22	**65–IV**	**X**: 615.039, **Y**: 4.780.965, **Z**: 428. Bien
Bertiz–Arana (Oieregi)	03	**Artola 5** centro*	Iñigo **Txintxurreta** Diaz	2.002-05-01	**65–IV**	**X**: 615.039, **Y**: 4.780.965, **Z**: 428. Ap.
Bertiz–Arana (Narbarte)	04	**Mallurketa 2***	Alfonso **Martínez** Manteca	2.003-02-08	**90–II**	**X**: 611.290, **Y**: 4.778.550, **Z**: 575. Ap.
Bertiz–Arana (Narbarte)	08	**Oteixon 2**	Iñigo **Txintxurreta** Diaz	2.016-04-04	**90–II**	**X**: 610.979, **Y**: 4.777.891, **Z**: 485. Ap.

País = España	Comunidad Autónoma = Navarra	Provincia (31): Navarra	Municipio = Bertitzarana (Narvarte)

Zona megalítica (06): Bertitz–Arana	Tipo Monumento (01): Dolmen	Nº. (10):	Nombre: OTALTZU 2 oeste	Hilharriak: 31-06-01-10

2.021 **Vigor** Magallón, Iñaki.
Rutas prehistóricas por Navarra. 1. De Malerreka y Bertitzarana a Sunbilla.
De par en par. Pamplona–Iruña, pp. 202 – 203 – 206.

9. DE MALERREKA Y BERTITZARANA A SUNBILLA ////////////

18.- Otaltzu 2 (mende)
X: 611862 **Y:** 4778281 **Z:** 505

Los pobladores de las tierras de Bertitzarana y Malerreka tuvieron que buscar alternativas de paso por el monte para poder comunicarse con la zona de Sunbilla, rutas que jalonaron de dólmenes para hacer más seguros y cómodos sus desplazamientos a través de un medio hostil.

El trazado desde bertizarana

La ruta de Bertizarana hacia Sunbilla se inicia junto al Parque Natural de Bertiz, concretamente en el puente Erreparazea de Oieregi, pueblo situado a 140 metros sobre el nivel del mar. Desde allí ascendemos a los dólmenes de **Amaburu 2** y **Amaburu 1** por una senda que discurre junto a la tapia de lajas que delimita el Parque Natural de Bertiz. Ambos dólmenes están en torno a la cota de 440 metros, separados entre sí por unos 60 metros de distancia y en la divisoria de aguas del valle de Bertizarana con el Parque Natural. A pesar de su escasa altitud, ofrecen un gran dominio visual del territorio.

Desde este balcón natural realizamos un corto descenso de apenas 300 metros hasta el dolmen de **Otaltzuazpi** (385 metros de altitud), situado cerca de un pequeño collado, dentro del Parque Natural y en el borde rocoso de la gran hondonada de Bertiz.

Desde allí hay que seguir remontando el camino que discurre junto a la tapia que delimita el Parque Natural de Bertiz, hasta toparnos con el dolmen de **Otaltzu 1 (Eki)** (485 metros de altitud), que se encuentra encajado en dicha tapia de piedras y losas. Otros 160 metros de camino nos llevan al dolmen de **Otaltzu 2** (505 metros de altitud), que ofrece un amplio control visual del territorio.

Una subida de cien metros de desnivel nos lleva hasta el dolmen de **Mallurketa** (605 metros de altitud). Fue construido en la soleada cresta del monte Meate, y está en conexión visual con los dólmenes anteriores, salvo Otzaltzuazpia, y con la cima referencial de Oteixon.

A partir de ahí el camino desciende hasta el dolmen de **Miate** (555 metros de altitud), que fue construido en el collado del mismo nombre, en plena divisoria de aguas de Bertizarana con Sunbilla y cerca de una fuente. Desde el puente de Oieregi hasta el paso natural hay poco más de cinco kilómetros de marcha.