

País = España	Comunidad Autónoma = Navarra	Provincia (31): Navarra	Municipio = Bertizarana (Narbarte – Oieregi)
Zona megalítica (06): Bertitz – Arana	Tipo Monumento (01): Dolmen	Nº. (03):	Nombre: OTALTZU 1 este Hilharriak: 31-06-01-03

COORDENADAS: Mapa 90-II (Sunbilla). I.G.N. Escala 1: 25.000. U.T.M. Huso 30 T. = X: 612.130, Y: 4.778.445, Z: 485. **European 1979**.
Mapa 90-II (Sunbilla). I.G.N. Escala 1: 25.000. U.T.M. Huso 30 T. = X: 612.027, Y: 4.778.236, Z: 485. **ETRS 89**.

SITUACIÓN: Se halla situado al noreste de la población de Narbarte y al noroeste de la población de Oieregi, en un suave y corto rellano.

ACCESO: Desde la población de Oieregi, hay que cruzar el río Baztan por el precioso puente medieval, situado junto a una casa palaciega, para seguir llaneando hacia la izquierda unos cien metros, donde nace un camino a la derecha que en plan bastante bruto sube hasta el collado Amaburu donde hay dos dólmenes. Desde aquí solo tenemos que seguir hacia el noroeste junto al muro que separa el señorío de Bertitz, donde podemos ver este dolmen antes de llegar a la parte alta de la loma dividida por el muro, en el linde con el bosque de Bertitz, también por el lado de Narbarte crece algún quejigo, árgomas, brezo y helecho.

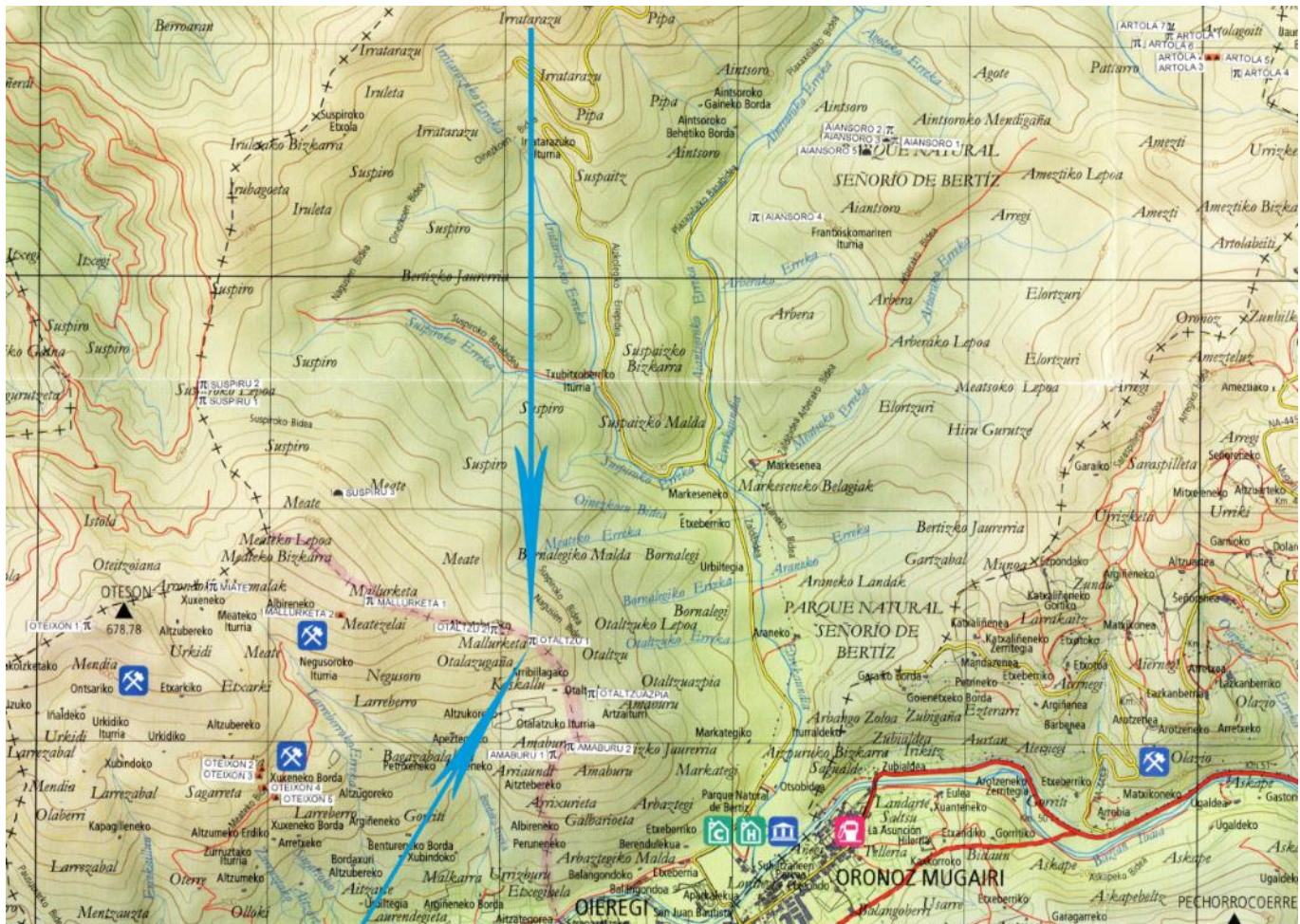
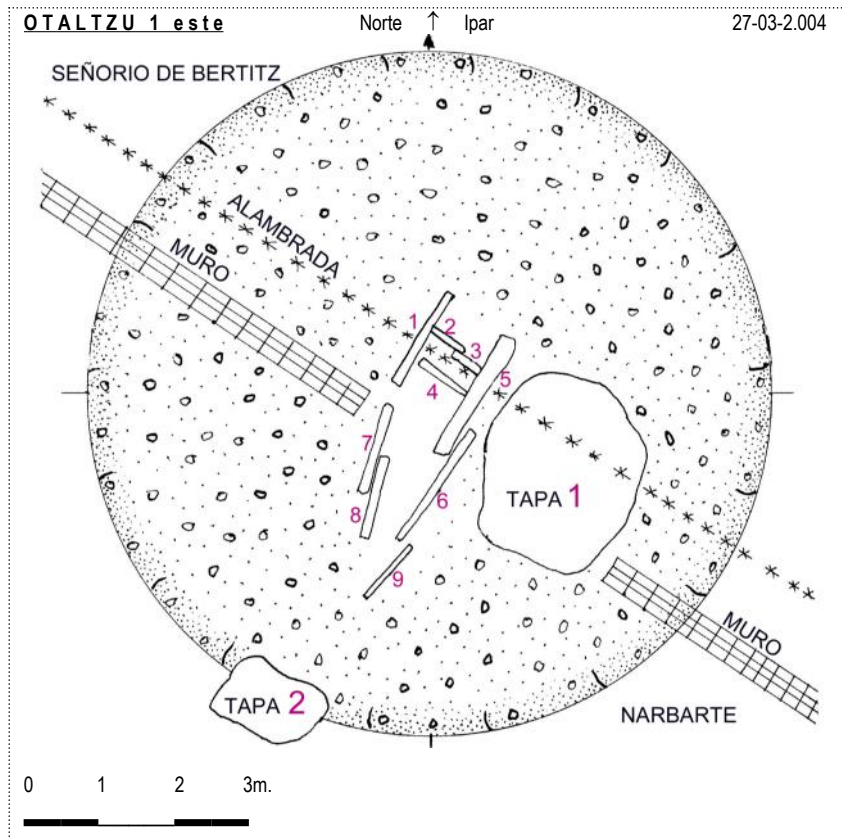
DESCRIPCIÓN: **Dolmen**. Situado al sureste de la loma de Otaltzu, al oeste de de una antigua arriborda, donde crece algo de helecho y hay un roble. Tiene un túmulo de tierra y piedras de tamaño mediano a grande que está prácticamente desaparecido para la construcción del muro de Bertitz. Mide 9m de diámetro, alcanzando una altura máxima de 0,25m. En el centro del túmulo está la cámara dolménica compuesta por al menos nueve losas. También tiene dos cubiertas, una al este de la cámara y la otra más pequeña al sur.
La losa nº. 1 (lateral E-N) mide, 1,80m de largo, 1,10m de alto y 0,20m de grosor, está orientada a 45°. Se halla in situ
La losa nº. 2 (lateral E-C) mide, 1,75 m de largo, 1m de alto y 0,10m de grosor, está orientada a 40°. Se halla in situ
La losa nº. 3 (lateral E-S) mide, 0,90m de largo, 0,20m de alto y 0,09m de grosor, está orientada a 36°.
La losa nº. 4 (lateral W-S) mide, 1,10m de largo, 0,40m de alto y 0,12m de grosor, está orientada a 25°.
La losa nº. 5 (lateral W-C) mide, 1,25m de largo, 0,60m de alto y 0,10m de grosor, está orientada a 20°.
La losa nº. 6 (lateral W-N) mide, 1,35m de largo, 1m de alto y 0,10m de grosor, está orientada a 35°.
La losa nº. 7 (cierre N-N) mide, 0,50m de largo, 0,50m de alto y 0,07m de grosor, está orientada a 120°.
La losa nº. 8 (cierre N-C) mide, 0,43m de largo, 0,43m de alto y 0,12m de grosor, está orientada a 120°.
La losa nº. 9 (cierre N-S) mide, 0,75m de largo, 1,10m de alto y 0,10m de grosor, está orientada a 120°.
Le falta la losa de entrada y la losa de la cubierta. La cámara mide 0,80m de ancho
Materiales: cuarzos del lugar.

HISTORIA: Localizado por Francisco **Ondarra** Erdozia, el 05 de enero de 1.975.
No se ha practicado excavación.

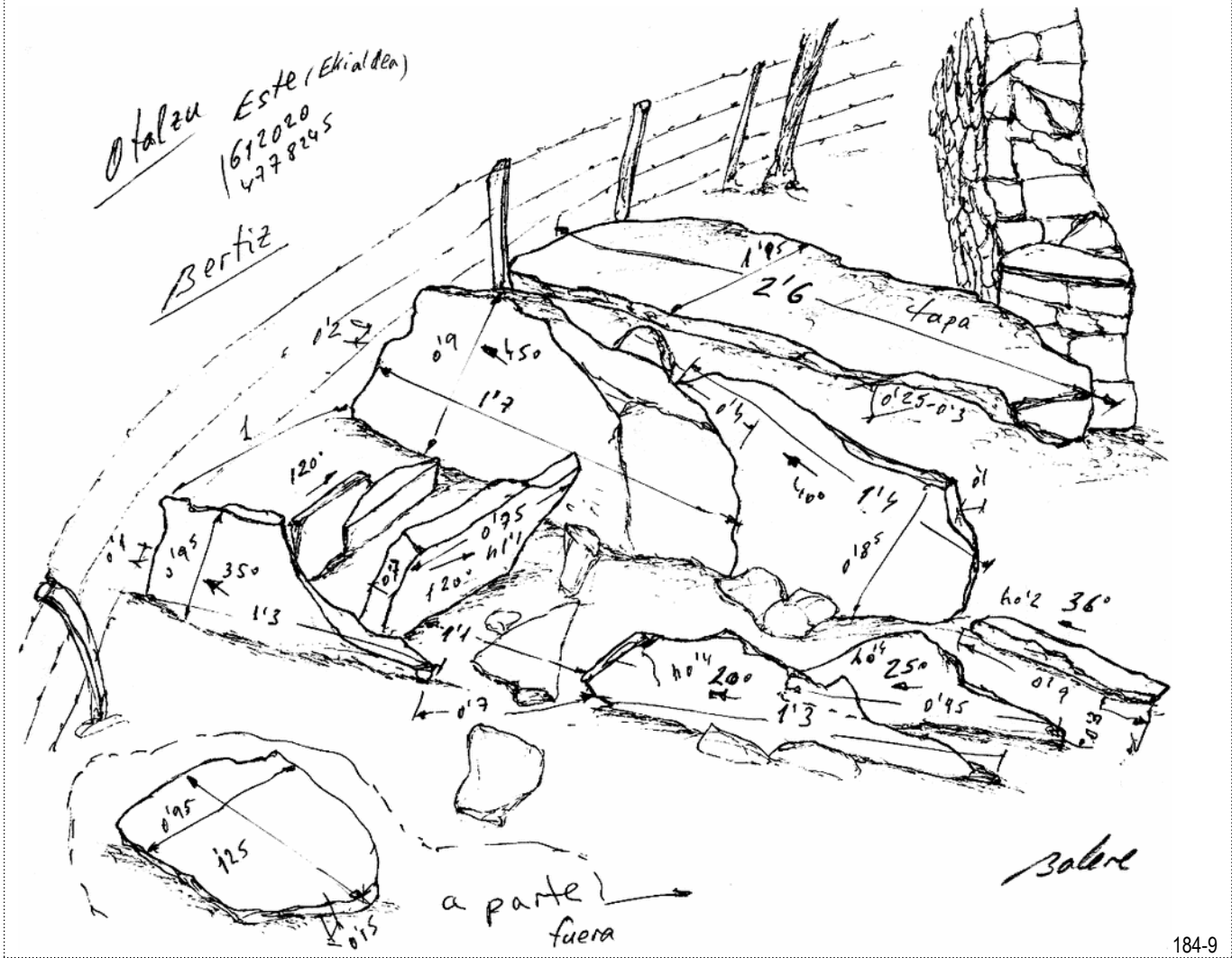
BIBLIOGRAFÍA: 1.976 **Ondarra** Erdozia, Francisco.
Nuevos monumentos megalíticos en Navarra. Príncipe de Viana, nº. **144-145**. Pamplona-Iruña, pp. 334-335.
1.980 **Barandiaran** Maestu, Ignacio – **Vallespi** Pérez, Enrique.
Prehistoria de Navarra. Trabajos de Arqueología Navarra, nº. **2**. Pamplona-Iruña, p. 155.
1.991/92 **Ripa** Vega, Patxi.
Monumentos megalíticos de Navarra 1890-1990. Trabajos de Arqueología Navarra, nº. **10**. Pamplona, p. 211
2.005 Balere **Barrero** Hidalgo – Iñaki **Gaztelu** Iraundegi – Alfonso **Martínez** Manteca – Goyo **Mercader** Mendiburu – Luis **Millán**
San Emeterio – Manolo **Tamayo** Cervigón – Iñigo **Txintxurreta** Díaz.
Carta Arqueológica de Navarra. (Monumentos Megalíticos).
Cuadernos de Arqueología de la Universidad de Navarra. Pamplona-Iruña, nº. **13**, p. 28.
2.021 **Vigor** Magallón, Iñaki.
Rutas prehistóricas por Navarra. 1. De Malerreka y Bertizarana a Sunbilla.
De par en par. Pamplona-Iruña, pp. 202 – 203 – 205 – 206.



País = España	Comunidad Autónoma = Navarra	Provincia (31): Navarra	Municipio = Bertizarana (Navarte – Oieregi)
Zona megalítica (06): Bertiz – Arana	Tipo Monumento (01): Dolmen	Nº. (03):	Nombre: OTALTZU 1 este Hilharririk: 31-06-01-03



Dolmen (01): **Miate**. Mapa 90-II (Sunbilla). I.G.N. Escala 1: 25.000. U.T.M. Huso 30 T. = X: 610.762, Y: 4.778.655, Z: 558. ED 50. 27 de marzo de 2.004



184-9




País = España	Comunidad Autónoma = Navarra	Provincia (31): Navarra	Municipio = Bertizarana (Navarte – Oieregi)
Zona megalítica (06): Bertitz – Arana	Tipo Monumento (01): Dolmen	Nº. (03):	Nombre: OTALTZU 1 este Hilharriak: 31-06-01-03



OTALTZU 1 ESTE 16-04-2016 L. MILLÁN



OTALTZU 1 ESTE 16-04-2016 L. MILLÁN




OTALTZU 1 ESTE 16-04-2016 L. MILLÁN



OTALTZU 1 ESTE 16-04-2016 L. MILLÁN

País = España	Comunidad Autónoma = Navarra	Provincia (31): Navarra	Municipio = Bertizarana (Navarte – Oieregi)
Zona megalítica (06): Bertitz – Arana	Tipo Monumento (01): Dolmen	Nº. (03):	Nombre: OTALTZU 1 este Hilharriak: 31-06-01-03



País = España	Comunidad Autónoma = Navarra	Provincia (31): Navarra	Municipio = Bertizarana (Narvarte – Oieregi)
Zona megalítica (06): Bertitz – Arana	Tipo Monumento (01): Dolmen	Nº. (03):	Nombre: OTALTZU 1 este Hilharriak: 31-06-01-03



1.976 Ondarra Erdozia, Francisco.
Nuevos monumentos megalíticos en Navarra. Príncipe de Viana, nº. 144-145. Pamplona-Iruña, pp. 334-335.

Dolmen de Otaltzu

Localización.

Término municipal de *Narvarte*, menos unos pocos centímetros, que quedan dentro del término de *Bertiz*. Lo rodean algunos quejigos y abundan el brezo, helecho, árgoma y hojarasca. Las losas 4 y 5 se hallan en parte incrustadas en la pared que constituyó el límite de los términos mencionados. Entre esos restos de pared y la alambrada que ahora desempeña su papel, hay un espacio a favor de *Narvarte* de unos 80 cm. Monumento se halla en un plano ligeramente inclinado; a unos 800 m. al E.SE. del anterior, tras pasar un pequeñísimo collado y remontar una muy pequeña loma; a unos diez minutos del de *Mallurketa*.

Altitud: 480 m. s.n.m. aproximadamente.

Coordenadas: long. 2° 04' 00'', lat. 43° 08' 54'' de la Hoja núm. 90, *Sumbilla*.

Descripción: Dolmen largo abierto? Túmulo circular de piedras de 9 metros de diámetro y 0,30 de altura; o sea, que aparece muy rebajado. Crecen en él varios quejigos, planta a la que aquí llaman *ametz*. La cámara estaba enmarcada por cuatro losas, y hay otras dos losas más, de las que una es sin duda la antigua cubierta, desplazada. Sus medidas son las siguientes:

- 1 (NW.), 1,05 (máximo), 1,30 (idem) y 0,03/0,06;
- 2 (NE.), 1,10 (máximo), 0,75 y 0,08;
- 3 (SE.), 0,95 y 2,00 (máximo) y 0,15;
- 4 (SE.), 1,10 y 1,50 y 0,07;
- 5 (cubierta) 2,40 por 2,00 por 0,15;
- 6 (SW.?, NW.?), 1,20 por 0,85 por 0,10.

Las señaladas con los números 1, 3 y 4 están «in situ» y verticales; la número 2 se halla muy inclinada hacia el interior de la cámara; la 5 y la 6, tumbadas y desplazadas. La cámara tendría como 0,80 de anchura y 2,00 metros largura. La orientación es 225 ó 45 grados. Areniscas del terreno.

1.976

Ondarra Erdozia, Francisco.

Nuevos monumentos megalíticos en Navarra. Príncipe de Viana, nº. 144-145. Pamplona-Iruña, pp. 334-335.

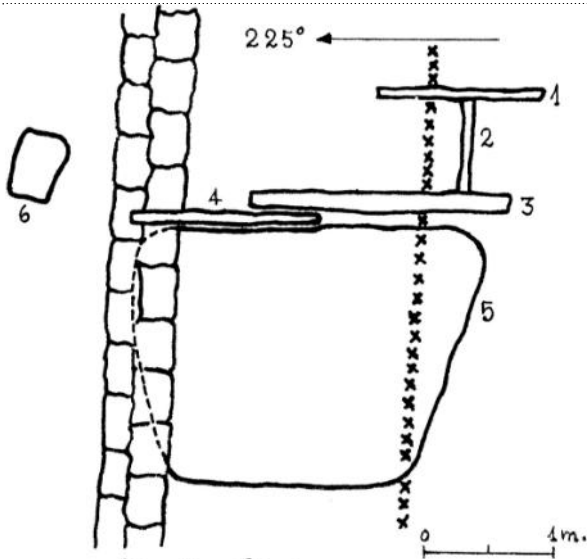


Fig. 4 - Otaltzu

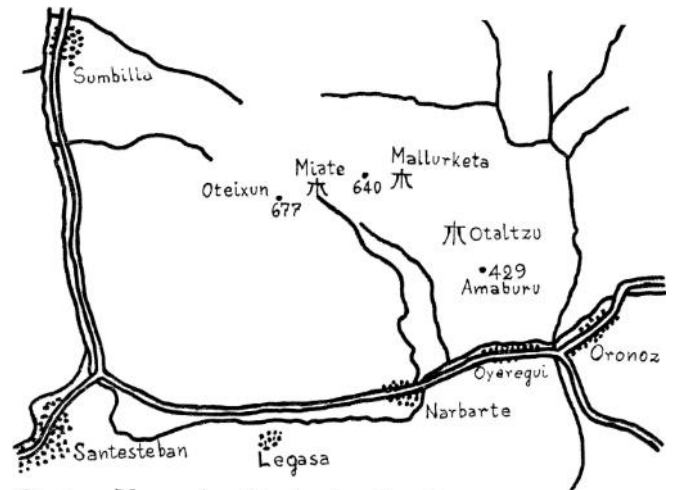


Fig. 5 - Zona de Narbarte-Bertiz



4 Dolmen de Otaltzu, visto de 20°.



5.—Dolmen de Otaltzu, visto de 70°.

País = España	Comunidad Autónoma = Navarra	Provincia (31): Navarra	Municipio = Bertizarana (Narbarte – Oieregi)
Zona megalítica (06): Bertiz – Arana	Tipo Monumento (01): Dolmen	Nº. (03):	Nombre: OTALTZU 1 este Hilharririk: 31-06-01-03

1.980 Barandiarán Maestu, Ignacio – Vallespi Pérez, Enrique.
Prehistoria de Navarra. Trabajos de Arqueología Navarra, nº. 2. Pamplona–Iruña, p. 155.

3. REPERTORIO DE DÓLMENES Y TÚMULOS EN NAVARRA

Ofrecemos a continuación una lista nominal de los monumentos dolménicos y tumulares hoy conocidos en Navarra: esta recopilación nos fue amablemente puesta al día y facilitada por Tomás López Sellés el 31 de enero de 1976, a ella hemos de añadir algunas novedades y precisiones de última hora, publicadas poco más tarde por Francisco Ondarra.

Es este el momento obligado de rendir un sentido y cordial homenaje de recuerdo del excelente amigo y cuidadoso prospector dolménico que fue Tomás LÓPEZ SELLÉS, fallecido en el otoño de 1976.

17. Sector de *Bertiz-Arana*. Con los tres dólmenes de *Miate*, *Mallurketa* y *Otalztu* (citados estos dos últimos, por F. Ondarra, dentro del grupo de Legate).

1.991/92 Ripa Vega, Patxi.
Monumentos megalíticos de Navarra 1890-1990. Trabajos de Arqueología Navarra, nº. 10. Pamplona, p. 211

MIATE: (DOLMEN). Área 17. Francisco Ondarra: 05.01.1975.
 “Príncipe de Viana”. Pamplona 1976. Núms. 144-145. Págs. 334-335.
 Patxi Ripa-Petete Sarobe-Eduardo Mauleón:
 “Rutas Montañeras-Baztán 2”. Pamplona 1981. Pág. 162.

2.005 Balere Barrero Hidalgo – Iñaki Gaztelu Iraundegi – Alfonso Martínez Manteca – Goyo Mercader Mendiburu – Luis Millán San Emeterio – Manolo Tamayo Cervigón – Iñigo Txintxurreta Díaz.
Carta Arqueológica de Navarra. (Monumentos Megalíticos).
Cuadernos de Arqueología de la Universidad de Navarra. Pamplona–Iruña, nº. 13, p. 28.

(31): NAVARRA | MONUMENTOS MEGALÍTICOS | HILHARRIAK | (06): BERTIZ – ARANA

Municipio	Nº.	(01): DÓLMENES	LOCALIZADO POR	FECHA	Mapa	Coordenadas U.T.M. ED 50
<i>Bertiz-Arana (Narbarte)</i>	01	Miate	Tomás López Sellés	1.959-03-15	90-II	X: 610.755, Y: 4.778.650, Z: 555. Bien
<i>Bertiz-Arana (Narbarte)</i>	02	Mallurketa 1	Francisco Ondarra Erdozia	1.975-01-05	90-II	X: 611.420, Y: 4.778.605, Z: 605. Bien
<i>Bertiz-Arana (Narbarte)</i>	03	Otalztu 1 este	Francisco Ondarra Erdozia	1.975-01-05	90-II	X: 612.130, Y: 4.778.445, Z: 485. Bien
<i>Bertiz-Arana (Oieregi)</i>	04	Suspiru 1 sur	Iñaki Gaztelu-Karmele Manzanas-Luis Pedro Peña	1.985-03-09	90-II	X: 610.689, Y: 4.779.476, Z: 415. Bien
<i>Bertiz-Arana (Oieregi)</i>	05	Suspiru 2 norte	Francisco Ondarra Erdozia	1.987-12-27	90-II	X: 610.694, Y: 4.779.541, Z: 415. Bien
<i>Bertiz-Arana (Narbarte)</i>	06	Amaburu 1 oeste	Francisco Ondarra Erdozia	1.987-12-30	90-II	X: 612.217, Y: 4.777.975, Z: 418. Bien
<i>Bertiz-Arana (Oieregi)</i>	07	Aiansoro 1 este	Francisco Ondarra Erdozia	1.988-03-04	65-IV	X: 613.650, Y: 4.780.625, Z: 395. Bien
<i>Bertiz-Arana (Oieregi)</i>	08	Aiansoro 2 norte	Francisco Ondarra Erdozia	1.988-03-04	65-IV	X: 613.650, Y: 4.779.650, Z: 390. Bien
<i>Bertiz-Arana (Oieregi)</i>	09	Artola 1 oeste	Francisco Ondarra Erdozia	1.988-03-04	65-IV	X: 614.850, Y: 4.781.050, Z: 390. Bien
<i>Bertiz-Arana (Narbarte)</i>	10	Otalztu 2 oeste	Goyo Mercader Mendiburu – Luis Millán	1.998-02-07	90-II	X: 611.960, Y: 4.778.480, Z: 505. Bien
<i>Bertiz-Arana (Oieregi)</i>	11	Aiansoro 4 oeste	Luis Millán – Goyo Mercader	1.999-05-08	65-IV	X: 613.075, Y: 4.780.260, Z: 285. Bien
<i>Bertiz-Arana (Oieregi)</i>	12	Artola 4 este	Iñigo Txintxurreta Díaz	2.002-05-01	65-IV	X: 615.130, Y: 4.780.880, Z: 435. Bien
<i>Bertiz-Arana (Narbarte)</i>	13	Oteixon 1	Alfonso Martínez Manteca	2.003-02-08	90-II	X: 610.202, Y: 4.778.492, Z: 648. Bien
<i>Bertiz-Arana (Oieregi)</i>	14	Otalztuazpia	Gabi Fuentes Nieto	2.004-03-09	90-II	X: 612.370, Y: 4.778.235, Z: 385. Bien
<i>Bertiz-Arana (Oieregi)</i>	15	Amaburu 2 este	Barrero – Mercader – Millán – Taberna – Tamayo	2.006-07-22	90-II	X: 612.283, Y: 4.777.975, Z: 445. Bien
<i>Bertiz-Arana (Oieregi)</i>	16	Artola 6	Alfonso Martínez Manteca	2.009-03-20	65-IV	X: 614.720, Y: 4.781.035, Z: 425. Bien

Municipio	Nº.	(02): TÚMULOS	LOCALIZADO POR	FECHA	Mapa	Coordenadas U.T.M. ED 50
<i>Bertiz-Arana (Oieregi)</i>	01	Aiansoro 3 norte	Francisco Ondarra Erdozia	1.988-03-04	65-IV	X: 613.640, Y: 4.779.620, Z: 385. Bien
<i>Bertiz-Arana (Oieregi)</i>	02	Aiansoro 5 sur	B. Barrero – G. Mercader – L. Millán – M. Tamayo	2.006-02-25	65-IV	X: 613.540, Y: 4.780.540, Z: 385. Bien
<i>Bertiz-Arana (Oieregi)</i>	03	Suspiro 3	Balere Barrero Hidalgo – Luis Millán San Emeterio	2.006-07-22	90-II	X: 611.280, Y: 4.779.080, Z: 525. Bien

Municipio	Nº.	(04): MONOLITOS	LOCALIZADO POR	FECHA	Mapa	Coordenadas U.T.M. ED 50
<i>Bertiz-Arana (Oieregi)</i>	01	Artola 2*	Goyo Mercader Mendiburu – Luis Millán	1.998-03-14	65-IV	X: 615.039, Y: 4.780.965, Z: 428. Ap.
<i>Bertiz-Arana (Oieregi)</i>	02	Artola 3	Iñaki Gaztelu – Miren Karmele Manzanas Hidalgo	1.998-03-22	65-IV	X: 615.039, Y: 4.780.965, Z: 428. Bien
<i>Bertiz-Arana (Oieregi)</i>	03	Artola 5 centro*	Iñigo Txintxurreta Díaz	2.002-05-01	65-IV	X: 615.039, Y: 4.780.965, Z: 428. Ap.
<i>Bertiz-Arana (Narbarte)</i>	04	Mallurketa 2*	Alfonso Martínez Manteca	2.003-02-08	90-II	X: 611.290, Y: 4.778.550, Z: 575. Ap.
<i>Bertiz-Arana (Narbarte)</i>	08	Oteixon 2	Iñigo Txintxurreta Díaz	2.016-04-04	90-II	X: 610.979, Y: 4.777.891, Z: 485. Ap.

País = España	Comunidad Autónoma = Navarra	Provincia (31): Navarra	Municipio = Bertizarana (Navarte – Oiategi)
Zona megalítica (06): Bertiz – Arana	Tipo Monumento (01): Dolmen	Nº. (03):	Nombre: OTALTZU 1 este Hilharriak: 31-06-01-03

2.021

Vigor Magallón, Iñaki.

Rutas prehistóricas por Navarra. 1. De Malerreka y Bertizarana a Sunbilla.

De par en par. Pamplona-Iruña, pp. 202 – 203 – 205 – 206.

9. DE MALERREKA Y BERTIZARANA A SUNBILLA //////////////////////////////////



17.- Otaltzu 1 (eki)

X: 612017 Y: 4778240 Z: 485

Los pobladores de las tierras de Bertizarana y Malerreka tuvieron que buscar alternativas de paso por el monte para poder comunicarse con la zona de Sunbilla, rutas que jalonaron de dólmenes para hacer más seguros y cómodos sus desplazamientos a través de un medio hostil.

El trazado desde Bertizarana

La ruta de Bertizarana hacia Sunbilla se inicia junto al Parque Natural de Bertiz, concretamente en el puente Erreparazea de Oiategi, pueblo situado a 140 metros sobre el nivel del mar. Desde allí ascendemos a los dólmenes de **Amaburu 2** y **Amaburu 1** por una senda que discurre junto a la tapia de lajas que delimita el Parque Natural de Bertiz. Ambos dólmenes están en torno a la cota de 440 metros, separados entre sí por unos 60 metros de distancia y en la divisoria de aguas del valle de Bertizarana con el Parque Natural. A pesar de su escasa altitud, ofrecen un gran dominio visual del territorio.



Dolmen de Otaltzu ▲

Desde este balcón natural realizamos un corto descenso de apenas 300 metros hasta el dolmen de **Otaltzuazpi** (385 metros de altitud), situado cerca de un pequeño collado, dentro del Parque Natural y en el borde rocoso de la gran hondonada de Bertiz.

Desde allí hay que seguir remontando el camino que discurre junto a la tapia que delimita el Parque Natural de Bertiz, hasta toparnos con el dolmen de **Otaltzu 1 (Eki)** (485 metros de altitud), que se encuentra encajado en dicha tapia de piedras y losas. Otros 160 metros de camino nos llevan al dolmen de **Otaltzu 2** (505 metros de altitud), que ofrece un amplio control visual del territorio.

Una subida de cien metros de desnivel nos lleva hasta el dolmen de **Mallurketa** (605 metros de altitud). Fue construido en la soleada cresta del monte Meate, y está en conexión visual con los dólmenes anteriores, salvo Otaltzuazpia, y con la cima referencial de Oteixon.

A partir de ahí el camino desciende hasta el dolmen de **Miate** (555 metros de altitud), que fue construido en el collado del mismo nombre, en plena divisoria de aguas de Bertizarana con Sunbilla y cerca de una fuente. Desde el puente de Oiategi hasta el paso natural hay poco más de cinco kilómetros de marcha.