

País = <b>España</b>	Comunidad Autónoma = <b>Navarra</b>	Provincia ( <b>31</b> ): <b>Navarra</b>	Municipio = <b>Sunbilla</b>
----------------------	-------------------------------------	---	-----------------------------

Zona megalítica ( <b>05</b> ): <b>Erakurri – Mendaur</b>	Monumento ( <b>08</b> ): <b>Fondo de cabaña</b>	Nº. ( <b>02</b> ):	Nombre: <b>Bulatxiki</b>	Hilharriak: <b>31-05-08-01</b>
--	---	--------------------	--------------------------	--------------------------------

COORDENADAS: Hoja **65-III** (Lesaka). I. G. N. Escala 1: 25.000. U.T.M. Huso **30 T**. = X: 605.111, Y: 4.782.642, Z: 621. **European 1979**.  
 Hoja **65-III** (Lesaka). I. G. N. Escala 1: 25.000. U.T.M. Huso **30 T**. = X: 605.008, Y: 4.782.433, Z: 621. **ETRS 89**.

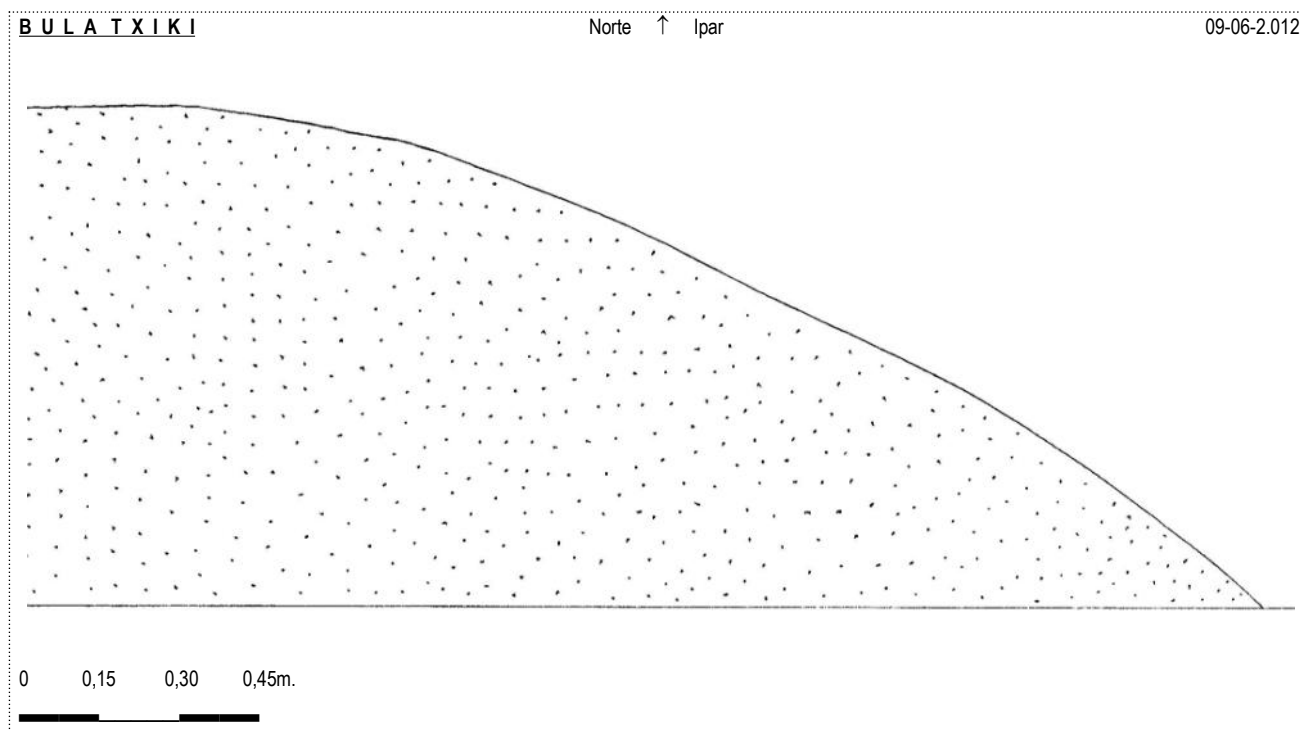
LOCALIZACIÓN: Se halla situado al sureste de la localidad de Arantza, al noroeste de la localidad de Sunbilla y al noreste del monte Mendieder.

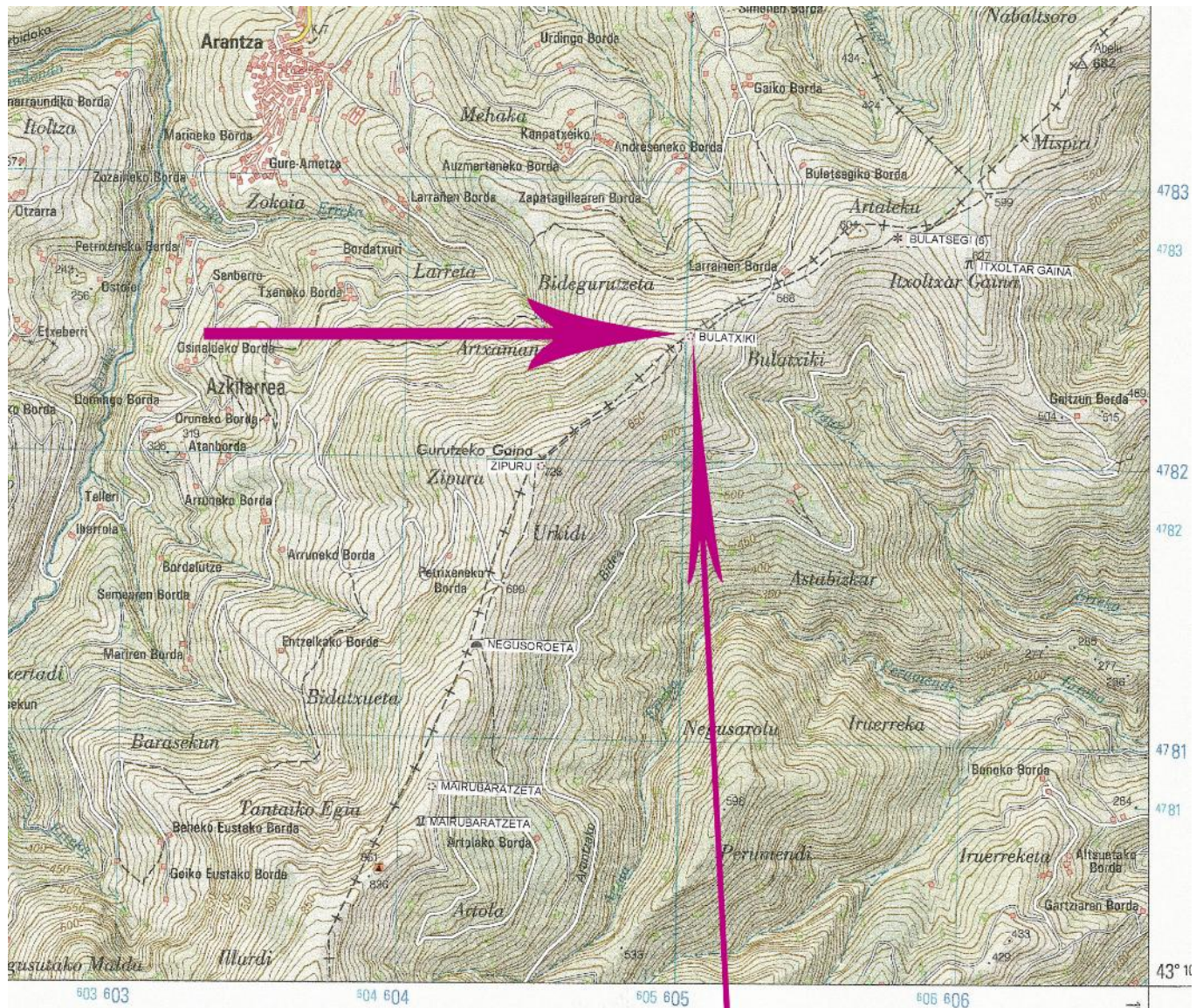
ACCESO: Desde la población de Arantza tenemos que coger una pista de cemento que se dirige hacia el este y asciende hasta el collado de Bulatxiki. Desde este collado tenemos que dirigirnos hacia el suroeste por una pista en malas condiciones que va ascendiendo fuertemente junto a una plantación de pinos a nuestra izquierda; en un momento dado la pista se divide en dos, la que sigue derecha es muy inclinada y la otra se va un poco hacia la derecha para luego torcer hacia la izquierda hasta unirse con la que sube derecha. Este fondo se halla situado bastante cerca de la que sube derecha y a unos treinta metros antes de llegar a la unión de la otra pista. La distancia desde el collado hasta este fondo es de unos trescientos metros y hay que tener en cuenta que este fondo se halla entre las dos pistas que hay en ese lugar.

DESCRIPCIÓN: **Fondo de cabaña**. Situado en un pequeñísimo rellano donde crece la fina hierba fina, los helechos y las árgomas, libre de árboles. Está formada por un pequeño túmulo que como todos los de este tipo es bastante plano por el suroeste levantando por la parte noreste algo más de un metro, estando compuesto principalmente por tierra aunque posiblemente tenga piedras pequeñas por su interior. Mide de norte a sur unos 5m y de este a oeste tiene unos 4m. Habiendo pensado en su día que podía ser un túmulo, ahora hemos comprobado que es un fondo de cabaña. En época de helecho es muy posible que sea difícil verlo. Materiales, cuarcitas del terreno.

HISTORIA: Localizado por Balere **Barrero** Hidalgo, Iñaki **Gaztelu** Iraundegi, Goyo **Mercader** Mendiburu, Luis **Millán** San Emeterio y Xabier **Taberna** Macazaga, el 09 de junio de 2.012. No se ha practicado excavación, ni una pequeña limpieza para que se vea mejor.

BIBLIOGRAFIA: Inédito hasta la fecha.





Fondo de cabaña (01): Bulatxiki. Hoja 65–III (Lesaka). I. G. N. Escala 1: 25.000. U.T.M. Huso 30 T. = X: 605.111, Y: 4.782.642, Z: 621. ED 50. 09 de junio de 2.012.



564-10

País = <b>España</b>	Comunidad Autónoma = <b>Navarra</b>	Provincia (31): <b>Navarra</b>	Municipio = <b>Sunbilla</b>
Zona megalítica (05): <b>Erakurri – Mendaur</b>	Monumento (08): <b>Fondo de cabaña</b>	Nº. (02):	Nombre: <b>Bulatxiki</b> Hilharriak: <b>31-05-08-01</b>

BULATXIKI

03 - 10 - 2.023


LUIS MILLÁN



BULATXIKI

03 - 10 - 2.023

LUIS MILLÁN



País = <b>España</b>	Comunidad Autónoma = <b>Navarra</b>	Provincia ( <b>31</b> ): <b>Navarra</b>	Municipio = <b>Sunbilla</b>
----------------------	-------------------------------------	---	-----------------------------

Zona megalítica ( <b>05</b> ): <b>Erakurri – Mendaur</b>	Monumento ( <b>08</b> ): <b>Fondo de cabaña</b>	Nº. ( <b>02</b> ):	Nombre: <b>Bulatxiki</b>	Hilharriak: <b>31-05-08-01</b>
--	---	--------------------	--------------------------	--------------------------------

