

País = <b>España</b>	Comunidad Autónoma = <b>Navarra</b>	Provincia ( <b>31</b> ): <b>Navarra</b>	Municipio = <b>Eratsun</b>
----------------------	-------------------------------------	---	----------------------------

Zona megalítica ( <b>05</b> ): <b>Erakurri – Mendaur</b>	Monumento ( <b>01</b> ): <b>Dolmen</b>	Nº. ( <b>32</b> ):	Nombre: <b>Latargi XIV</b>	Hilharriak: <b>31-05-01-32</b>
--	--	--------------------	----------------------------	--------------------------------

COORDENADAS: Hoja **90-I** (Ituren). I. G. N. Escala 1: 25.000. U.T.M. Huso **30 T**. = X: 597.515, Y: 4.772.052, Z: 769. **European 1979. (ED 50)**.  
 Hoja **90-I** (Ituren). I. G. N. Escala 1: 25.000. U.T.M. Huso **30 T**. = X: 597.412, Y: 4.771.843, Z: 769. **ETRS 89. (WGS 84)**.

LOCALIZACIÓN: Se halla situado al noroeste de la localidad de Eratsun, al sureste del monte Iruñarri, al noreste de la localidad de Ezkurra.

ACCESO: Desde la carretera Leitza–Doneztebe (Santesteban), en el Km. 25 (NA-170), a ciento cincuenta metros del cruce hacia el núcleo de Eratsun, tomar la que asciende hasta la cota de Elazmuño, próximo a la cual se localiza el enigmático monolito de Iruñarri. Recorridos tres kilómetros y setecientos metros, dejamos el vehículo a la izquierda de una fuerte curva. Desde aquí tenemos que subir unos cincuenta metros por la carretera para coger a la izquierda una pista que tras atravesar unos pocos árboles llega a una explanada y enseguida sube fuertemente con una curva a la derecha y otra a la izquierda. A menos de cincuenta metros de la segunda curva tenemos que dejar la pista y descender unos cinco metros de desnivel donde veremos este dolmen a uno quince metros de la pista.

DESCRIPCIÓN: **Dolmen**. Situado en terreno ligeramente inclinado, donde crece la argoma, el brezo y el helecho. Tiene un túmulo de 6m de diámetro, que apenas levanta sobre el terreno. Está compuesto de pequeños bloques y lajas, tiene un peristalito con lajas grandes caídas hacia afuera. En medio hay 6 losas de la cámara y al W de la cámara parece que está la cubierta del megalito que se halla inclinada hacia el S. Por la parte S del túmulo que es la de la caída hay varias rocas naturales donde hacen las veces de sujeción del monumento.

La losa nº. 1 mide, 0,55m de largo, 0,25m de alto y 0,10m de grosor, orientada a 105°.

La losa nº. 2 mide, 0,30m de largo, 0,10m de alto y 0,06m de grosor, orientada a 105°.

La losa nº. 3 mide, 0,40m de largo, 0,30m de alto y 0,10m de grosor, orientada a 122°.

La losa nº. 4 mide, 0,35m de largo, 0,10m de alto y 0,05m de grosor, orientada a 122°.

La losa nº. 5 mide, 0,55m de largo, 0,20m de alto y 0,03m de grosor, orientada a 122°.

La losa nº. 6 mide, 0,15m de largo, 0,10m de alto y 0,04m de grosor, orientada a 122°.

La cubierta del dolmen mide, 1,98m de largo, 0,98m de ancho y 0,15m de grosor, orientada a 125°. Se halla inclinada.

Materiales, areniscas del terreno.

HISTORIA: Localizado por Alfonso **Martínez Manteca** y Luis **Millán San Emeterio**, el 14 de agosto de 1.997. No se ha practicado excavación.

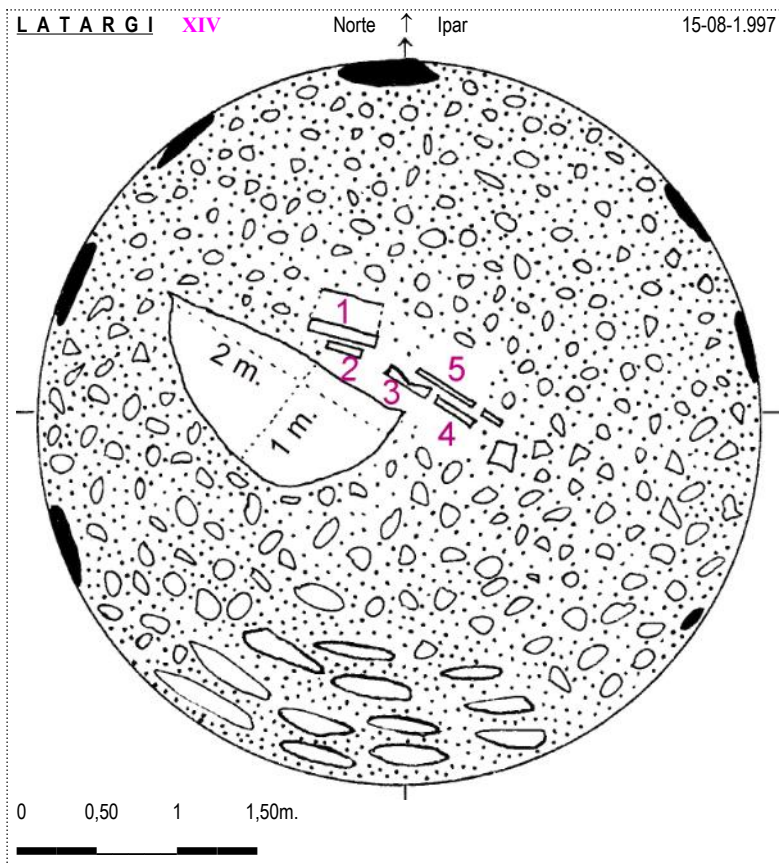
BIBLIOGRAFIA: 2.005 Balere **Barrero Hidalgo** – Iñaki **Gaztelu Iraundegi** – Alfonso **Martínez Manteca** – Goyo **Mercader Mendiburu** – Luis **Millán San Emeterio** – Manolo **Tamayo Cervigón** – Iñigo **Txintxurreta Díaz**.  
*Carta Arqueológica de Navarra. (Monumentos Megalíticos).*

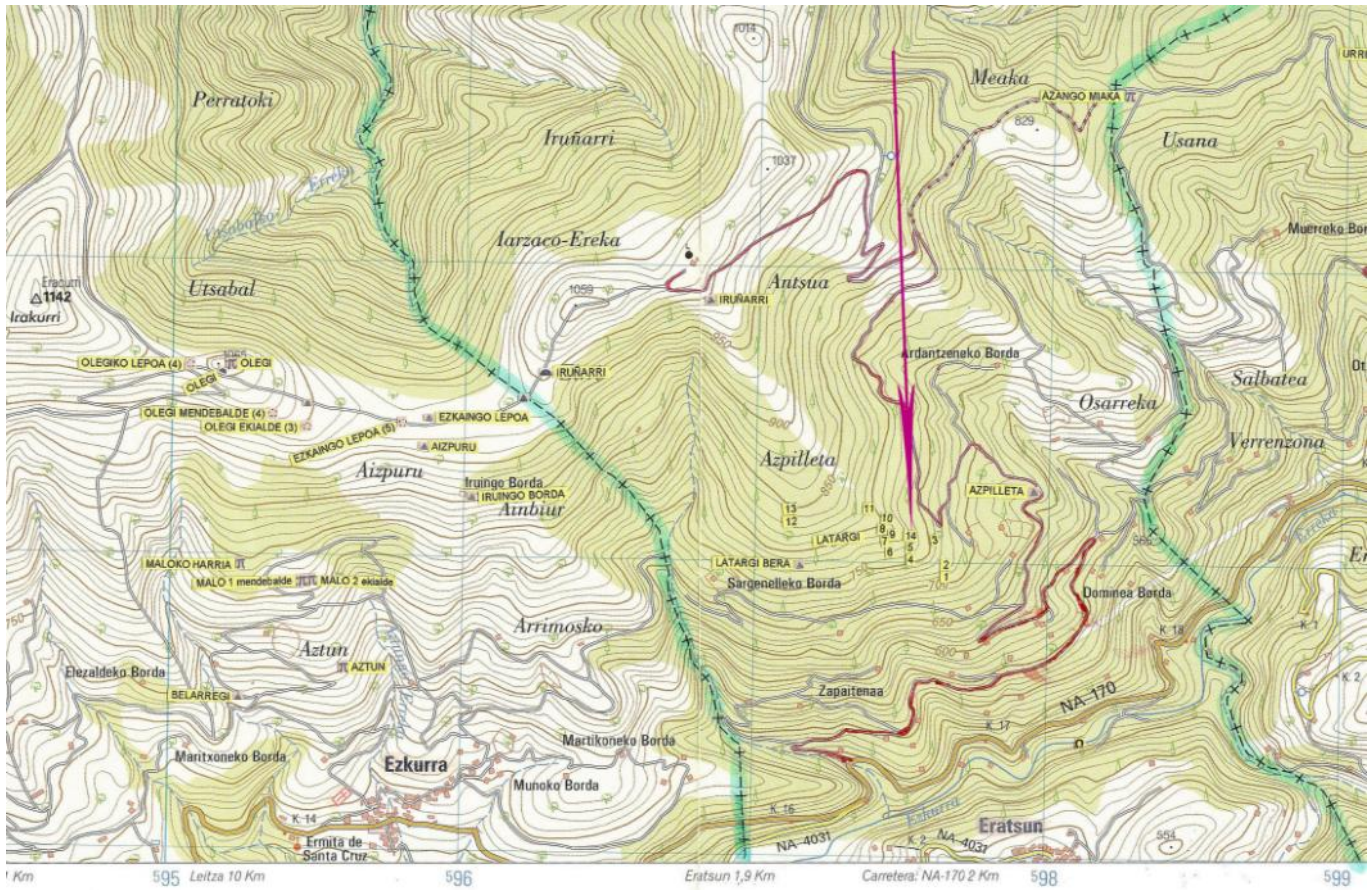
**Cuadernos de Arqueología de la Universidad de Navarra**. Pamplona–Iruña, nº. **13**, p. 26.

2.021 **Vigor Magallón**, Iñaki.

*Rutas prehistóricas por Navarra. 11. Las enigmáticas laderas de Latargi y Malo.*


**De par en par**. Pamplona–Iruña, pp. 212 – 213 – 214.





Dolmen (32): **Latargi XIV**. Hoja 90-I (Ituren). I. G. N. Escala 1: 25.000. U.T.M. Huso 30 T. = X: 597.412, Y: 4.771.843, Z: 769. ETRS 89. 13 de julio de 2.002.





País = **España** | Comunidad Autónoma = **Navarra** | Provincia (31): **Navarra** | Municipio = **Eratsun**

Zona megalítica (05): **Erakurri – Mendaur** | Monumento (01): **Dolmen** | Nº. (32): | Nombre: **Latargi XIV** | Hilharriak: **31-05-01-32**



País = **España** | Comunidad Autónoma = **Navarra** | Provincia (31): **Navarra** | Municipio = **Eratsun**

Zona megalítica (05): **Erakurri – Mendaur** | Monumento (01): **Dolmen** | Nº. (32): | Nombre: **Latargi XIV** | Hilharriak: **31-05-01-32**



País = <b>España</b>	Comunidad Autónoma = <b>Navarra</b>	Provincia (31): <b>Navarra</b>	Municipio = <b>Eratsun</b>
----------------------	-------------------------------------	--------------------------------	----------------------------

Zona megalítica (05): <b>Erakurri – Mendaur</b>	Monumento (01): <b>Dolmen</b>	Nº. (32):	Nombre: <b>Latargi XIV</b>	Hilharriak: <b>31-05-01-32</b>
---	-------------------------------	-----------	----------------------------	--------------------------------

**2.005** Hilharriak = Balere **Barrero** Hidalgo – Iñaki **Gartzelu** Iraundegi – Alfonso **Martínez** Manteca – Goyo **Mercader** Mendiburu – Luis **Millán** San Emeterio – Manolo **Tamayo** Cervigón – Iñigo **Txintxurreta** Díaz.

Catálogo de Monumentos Megalíticos de Navarra.

Cuadernos de Arqueología de la Universidad de Navarra, nº. 13. Pamplona-Iruña, p. 26.

(31): <b>NAVARRA</b>	MONUMENTOS MEGALÍTICOS	<b>HILHARRIAK</b>	(05): <b>ERAKURRI – MENDAUR</b>
----------------------	------------------------	-------------------	---------------------------------

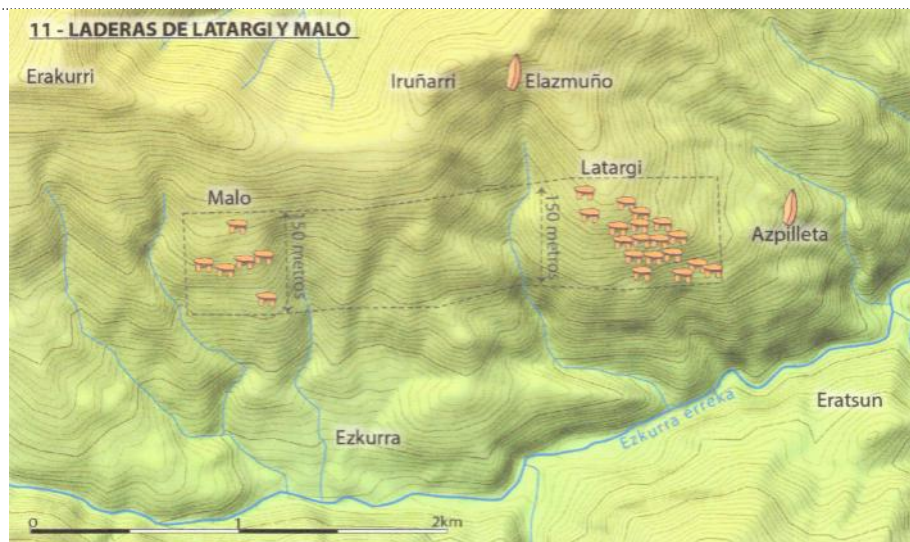
Municipio	Nº.	(01): <b>DÓLMENES</b>	LOCALIZADO POR	FECHA	Coordenadas U.T.M. <b>30 T. ED 50</b>
<i>Saldias</i>	01	Azango miaka	Jesús <b>Elósegui</b> Irazusta	1.961-03-25	X: 598.295, Y: 4.773.610, Z: 785. Bien
<i>Elgorriaga</i>	02	Zumaleku	Tomás <b>López</b> Sellés	1.976-04-03	X: 606.990, Y: 4.778.310, Z: 460. Bien
<i>Elgorriaga</i>	03	Bostorratz	Tomás <b>López</b> Sellés	1.976-04-03	X: 606.550, Y: 4.778.470, Z: 445. Bien
<i>Elgorriaga</i>	04	Malkorgaña	Francisco <b>Ondarra</b> Erdozia	1.977-10-27	X: 606.025, Y: 4.778.048, Z: 490. Bien
<i>Ituren</i>	05	Baikuntzeko etxola	Francisco <b>Ondarra</b> Erdozia	1.980-01-26	X: 603.167, Y: 4.777.845, Z: 695. Bien
	06	Amezitia	Francisco <b>Ondarra</b> Erdozia	1.980-02-03	X: 604.745, Y: 4.774.923, Z: 455. Bien
<i>Sunbilla</i>	07	Itxoltzar gaina	Luis <b>Millán</b> San Emeterio	1.985-06-19	X: 606.102, Y: 4.782.947, Z: 627. Bien
<i>Ituren</i>	08	Aitzurra	Francisco <b>Ondarra</b> Erdozia	1.987-04-29	X: 604.992, Y: 4.777.805, Z: 490. Bien
<i>Ituren</i>	09	Arrutala ( <b>Arrasado en 2006</b> )	Francisco <b>Ondarra</b> Erdozia	1.987-05-02	X: 605.195, Y: 4.777.350, Z: 325. Bien
<i>Ituren</i>	10	Epeintzako kaskua	Francisco <b>Ondarra</b> Erdozia	1.987-05-02	X: 605.310, Y: 4.777.125, Z: 334. Bien
<i>Ituren</i>	11	Garatama	Francisco <b>Ondarra</b> Erdozia	1.987-05-09	X: 605.170, Y: 4.776.767, Z: 263. Bien
<i>Ituren</i>	12	Erdiko xenda	Francisco <b>Ondarra</b> Erdozia	1.987-10-17	X: 604.000, Y: 4.778.505, Z: 845. Bien
<i>Eratsun</i>	13	Latargi <b>XII</b>	Iñaki <b>Gartzelu</b> – Miren Karmele <b>Manzanas</b> Hidalgo	1.988-02-13	X: 597.146, Y: 4.772.132, Z: 836. Bien
<i>Eratsun</i>	14	Latargi <b>XI</b>	Luis <b>Del Barrio</b> Bazako	1.991-01-21	X: 597.362, Y: 4.772.166, Z: 815. Bien
<i>Eratsun</i>	15	Latargi <b>X</b>	Luis <b>Del Barrio</b> Bazako	1.991-01-21	X: 597.446, Y: 4.772.116, Z: 795. Bien
<i>Eratsun</i>	16	Latargi <b>IX</b>	Arantxa <b>Lizarralde</b> Mondragon – Luis <b>Millán</b>	1.991-01-27	X: 597.479, Y: 4.772.086, Z: 791. Bien
<i>Eratsun</i>	17	Latargi <b>VIII</b>	Arantxa <b>Lizarralde</b> Mondragon – Luis <b>Millán</b>	1.991-01-27	X: 597.451, Y: 4.772.088, Z: 793. Bien
<i>Eratsun</i>	18	Latargi <b>VII</b>	Arantxa <b>Lizarralde</b> Mondragon – Luis <b>Millán</b>	1.991-01-27	X: 597.461, Y: 4.772.070, Z: 782. Bien
<i>Eratsun</i>	19	Latargi <b>VI</b>	Arantxa <b>Lizarralde</b> Mondragon – Luis <b>Millán</b>	1.991-01-27	X: 597.471, Y: 4.772.048, Z: 772. Bien
<i>Ituren</i>	20	Aitzurrako lepoa	Luis <b>Millán</b> San Emeterio	1.991-02-17	X: 604.906, Y: 4.777.713, Z: 463. Bien
<i>Ituren</i>	21	Goiko borda <b>I</b> norte	Iñaki <b>Gartzelu</b> – Miren Karmele <b>Manzanas</b> Hidalgo	1.991-05-26	X: 605.330, Y: 4.777.560, Z: 385. Bien
<i>Zubieta</i>	22	Makillipurdi (Mutilona)	Miguel <b>Echegaray</b> – Francisco <b>Ondarra</b>	1.991-09-10	X: 601.878, Y: 4.777.485, Z: 740. Bien
<i>Zubieta</i>	23	Pagazelaieta	Miguel <b>Echegaray</b> – Francisco <b>Ondarra</b>	1.991-12-07	X: 601.680, Y: 4.777.357, Z: 635. Bien
<i>Beintza-Labaian</i>	24	Larregioiena	Iñaki <b>Gartzelu</b> – Miren Karmele <b>Manzanas</b> Hidalgo	1.992-03-19	X: 599.711, Y: 4.773.862, Z: 705. Bien
<i>Beintza-Labaian</i>	25	Lezarburu	Iñaki <b>Gartzelu</b> – Miren Karmele <b>Manzanas</b> Hidalgo	1.992-03-19	X: 599.319, Y: 4.774.215, Z: 795. Bien
<i>Eratsun</i>	26	Latargi <b>XIII</b>	Luis <b>Millán</b> San Emeterio	2.002-03-20	X: 597.127, Y: 4.772.180, Z: 848. Bien
<i>Eratsun</i>	27	Latargi <b>III</b>	Arantxa <b>Lizarralde</b> Mondragon – Luis <b>Millán</b>	2.002-03-20	X: 597.571, Y: 4.772.079, Z: 760. Bien
<i>Eratsun</i>	28	Latargi <b>IV</b>	Iñaki <b>Gartzelu</b> – Miren Karmele <b>Manzanas</b> Hidalgo	1.992-04-11	X: 597.514, Y: 4.772.004, Z: 751. Bien
<i>Eratsun</i>	29	Latargi <b>V</b>	Iñaki <b>Gartzelu</b> – Miren Karmele <b>Manzanas</b> Hidalgo	1.992-04-11	X: 597.520, Y: 4.772.019, Z: 756. Bien
<i>Eratsun</i>	30	Latargi <b>I</b>	Iñaki <b>Gartzelu</b> – Miren Karmele <b>Manzanas</b> Hidalgo	1.992-04-11	X: 597.662, Y: 4.771.957, Z: 707. Bien
<i>Eratsun</i>	31	Latargi <b>II</b>	L. <b>Barrio</b> – I. <b>Gartzelu</b> – L. <b>Millán</b> – Miguel <b>Sierra</b>	1.995-11-11	X: 597.662, Y: 4.771.967, Z: 711. Bien
<i>Eratsun</i>	<b>32</b>	<b>Latargi XIV</b>	<b>Alfonso Martínez</b> – Luis <b>Millán</b>	<b>1.997-08-15</b>	<b>X: 597.515, Y: 4.772.052, Z: 769. Bien</b>
<i>Ituren</i>	33	Goiko borda <b>II</b> sur	Alfonso <b>Martínez</b> – Goyo <b>Mercader</b> – Luis <b>Millán</b>	1.998-01-03	X: 605.447, Y: 4.777.425, Z: 355. Bien
<i>Eratsun</i>	34	Latargi <b>XV*</b>	Iñaki <b>Gartzelu</b> – Miren Karmele <b>Manzanas</b> Hidalgo	1.999-07-01	X: 597.413, Y: 4.772.106, Z: 796. Bien
<i>Sunbilla</i>	35	Oiantzar	B. <b>Barrero</b> – A. <b>Martínez</b> – G. <b>Mercader</b> – L. <b>Millán</b>	2.001-04-14	X: 606.629, Y: 4.778.759, Z: 445. Bien
<i>Saldias</i>	36	Urrutiña <b>I</b>	Miguel Mari <b>Elósegi</b> Iruiria	2.003-11-19	X: 599.185, Y: 4.773.771, Z: 803. Bien
<i>Beintza-Labaian</i>	37	Urrutiña <b>II</b> este (Iturzabal)	Iñigo <b>Txintxurreta</b> Díaz	2.003-11-22	X: 599.412, Y: 4.773.785, Z: 745. Bien
<i>Ezkurra</i>	38	Maloko harria	José Miguel <b>Elósegi</b> Aldasoro	2.004-02-02	X: 595.265, Y: 4.771.948, Z: 840. Bien
<i>Ezkurra</i>	39	Malo <b>I</b> centro	José Miguel <b>Elósegi</b> Aldasoro	2.004-02-03	X: 595.440, Y: 4.771.910, Z: 815. Bien
<i>Ezkurra</i>	40	Malo <b>II</b> este	José Miguel <b>Elósegi</b> Aldasoro	2.004-02-03	X: 595.483, Y: 4.771.922, Z: 815. Bien
<i>Ezkurra</i>	41	Aztun	José Miguel <b>Elósegi</b> Aldasoro	2.004-02-05	X: 595.593, Y: 4.771.627, Z: 695. Bien
<i>Ezkurra</i>	42	Malo <b>III</b> oeste	Iñaki <b>Gartzelu</b> – Miren Karmele <b>Manzanas</b> Hidalgo	2.004-02-09	X: 595.358, Y: 4.771.920, Z: 815. Bien
<i>Santesteban</i>	43	Axkin <b>I</b> norte	Iñigo <b>Txintxurreta</b> Díaz	2.005-09-13	X: 608.075, Y: 4.777.641, Z: 325. Bien
<i>Sunbilla</i>	44	Ugazta <b>II</b> oeste	Iñigo <b>Txintxurreta</b> Díaz	2.005-10-11	X: 605.907, Y: 4.778.250, Z: 570. Bien
<i>Ezkurra</i>	45	Maloa	José Miguel <b>Elósegi</b> Aldasoro	2.007-11-17	X: 595.372, Y: 4.772.057, Z: 852. Bien
<i>Eratsun</i>	46	Latargi <b>XVI</b>	<b>Gartzelu</b> – <b>Mercader</b> – <b>Millán</b> – <b>Soto</b> – <b>Txintxurreta</b>	2.009-03-20	X: 597.505, Y: 4.772.036, Z: 764. Bien
<i>Eratsun</i>	47	Latargi <b>XVII</b>	<b>Gartzelu</b> – <b>Mercader</b> – <b>Millán</b> – <b>Soto</b> – <b>Txintxurreta</b>	2.009-03-20	X: 597.493, Y: 4.772.074, Z: 779. Bien
<i>Eratsun</i>	48	Latargi <b>XVIII</b>	Luis <b>Millán</b> San Emeterio	2.009-03-21	X: 597.678, Y: 4.771.946, Z: 703. Bien
<i>Sunbilla</i>	49	Ugazta <b>II</b> este	Iñigo <b>Txintxurreta</b> Díaz – Xabier <b>Taberna</b> Macazaga	2.009-04-02	X: 605.944, Y: 4.778.236, Z: 560. Bien
<i>Eratsun</i>	50	Arbeako harria	Inaxio <b>Elizegi</b> Egilegor	2.009-08-22	X: 596.164, Y: 4.776.089, Z: 679. Bien
<i>Eratsun</i>	51	Arbeako lepoa	Iñigo <b>Txintxurreta</b> Díaz	2.009-12-10	X: 595.891, Y: 4.775.845, Z: 666. Bien
<i>Ezkurra</i>	52	Olegi	Xabier <b>Taberna</b> Macazaga	2.010-04-28	X: 595.192, Y: 4.772.643, Z: 1.064. Bien
<i>Eratsun</i>	53	Latargi <b>XIX*</b>	Javier <b>Castro</b>		X: 597.149, Y: 4.772.085, Z: 822. Bien
<i>Santesteban</i>	54	Axkin <b>II</b> sur	Inaxio <b>Elizegi</b> Egilegor	2.010-12-19	X: 608.224, Y: 4.777.240, Z: 270. Bien
<i>Santesteban</i>	55	Axkin <b>III*</b>	<b>Barrero</b> – <b>Mercader</b> – <b>Millán</b> – <b>Tamayo</b> – <b>Txintxurreta</b>	2.011-01-29	X: 608.198, Y: 4.777.243, Z: 270. Bien
<i>Beintza-Labaian</i>	56	Lizarrondo	Gabriel <b>Fuentes</b> Nieto	2.021-06-23	X: 599.925, Y: 4.773.280, Z: 465. Bien

\*Monumento megalítico dudoso de serlo.

País = <b>España</b>	Comunidad Autónoma = <b>Navarra</b>	Provincia (31): <b>Navarra</b>	Municipio = <b>Eratsun</b>
Zona megalítica (05): <b>Erakurri – Mendaur</b>	Monumento (01): <b>Dolmen</b>	Nº. (32):	Nombre: <b>Latargi XIV</b>   Hilharriak: <b>31-05-01-32</b>

**2.021** **Vigor** Magallón, Iñaki.  
*Rutas prehistóricas por Navarra. 11. Las enigmáticas laderas de Latargi y Malo.*  
**De par en par.** Pamplona–Iruña, pp. 212 – 213 – 214.

## 11. LAS ENIGMATICAS LADERAS DE LATARGI Y MALO



**Ladera de Latargi (Eratsun):**

**5.- Latargi 5**  
**X: 597413 Y: 4771813 Z: 755**

Hay un aspecto de los dólmenes que todavía no se ha estudiado, y es la coincidencia de la ubicación de muchos de ellos con puestos de caza de aves migratorias que se siguen utilizando en la actualidad. Decenas y decenas de dólmenes aparecen situados justo en los collados o laderas de montaña donde en la actualidad están instaladas modernas palomeras.

Los seres que vivieron en estas tierras hace cinco milenios ya disponían de arcos para la caza de animales terrestres. Es lógico pensar que también lanzarían sus puntas de flecha a las aves que se les ponían a tiro, ¿no? Las flechas lanzadas con los arcos actuales pueden superar distancias de 100 metros. Si las flechas lanzadas con los arcos prehistóricos alcanzasen una distancia de unos 25 metros, sería suficiente para abatir determinadas aves.

En Malerreka existe una ladera de montaña donde se han localizado nada menos que 18 dólmenes, agrupados en un espacio relativamente pequeño. No hay en todo Euskal Herria un lugar donde exista una concentración tan grande de dólmenes. ¿Acaso se morían aquí más personas que en otros lugares, o sentían preferencia por esta empinada ladera rocosa por la que es incómodo incluso caminar? **De ser cierta la teoría de que los dólmenes fueron construidos para realizar enterramientos**, esta ladera sería el mayor cementerio prehistórico de Euskal Herria.

Es cierto que allí existen numerosas losas de piedra, lo cual favorece la construcción de dólmenes porque evita realizar el transporte del material, pero también hay concentraciones similares de lajas en muchísimos lugares de la montaña vasca, y no por eso se han construido dólmenes.

Este paraje se conoce como Latargi, y está situado enfrente del pueblo de Eratsun, al otro lado de la carretera que enlaza el puerto de Ezkurra con Doneztebe. Los dólmenes se ubican en una ladera de fuerte desnivel, en la parte más soleada de la montaña. El dolmen más bajo, denominado **Latargi 18**, está ubicado a 703 metros de altitud y el más alto, **Latargi 13**, a 848 metros. En este espacio de casi 150 metros de desnivel entre uno y otro se sitúan los 18 dólmenes, y justo al lado de varios de ellos existen puestos para la caza de paloma que siguen siendo utilizados por los vecinos de Eratsun en la actualidad.

De hecho, se trata de una ladera muy apropiada para este fin. En otoño, durante la época de paso de las aves migratorias, las palomas que llegan desde el norte tienden a arrimarse hacia ella, pero sin sobrepasar una cierta altura para no verse afectadas por el viento y aprovechar mejor las condiciones de este pasillo natural entre Doneztebe y el puerto de Ezkurra.

Las placas señaladoras colocadas junto a muchos de estos dólmenes ayudan a localizarlos, ya que se trata de pequeñas construcciones y la mayoría de ellas están mimetizadas con el entorno.