País = España	Comunidad Autónoma = Navarra	Provincia (31): Navarra	Municipio = Elgorriaga

Zona megalítica (05): Erakurri – Mendaur	Monumento (01): Dolmen	Nº. (04):	Nombre: **Malkorgaña**	**Hilharriak**: 31-05-01-04

COORDENADAS: Hoja **90–I** (Ituren). I.G.N. Escala 1: 25.000. **U**.**T**.**M**. Huso 30 T.= **X**: 606.025, **Y**: 4.778.048, **Z**: 490. **European 1979**.
Hoja **90–I** (Ituren). I.G.N. Escala 1: 25.000. **U**.**T**.**M**. Huso 30 T.= **X**: 605.922, **Y**: 4.777.839, **Z**: 490. **ETRS 89**.

LOCALIZACIÓN: Se halla situado al noroeste de la población de Elgorriaga, al sureste del monte Mendaur y al noroeste de Santesteban-Doneztebe.

ACCESO: Desde la población de Elgorriaga tenemos que coger una pista que se dirige hacia el norte y asciende hasta el collado de Bostorratz. Desde este collado tenemos que pasar junto a una chabola para ir hacia la izquierda (oeste-sudoeste) por un sendero que va por debajo de una pista hecha recientemente, hasta llegar a la loma que tenemos enfrente. Un poco antes de llegar al dolmen, veremos a la derecha los restos de una chabola.

DESCRIPCIÓN: **Dolmen**. Se halla situado en un ligero llano al borde de un bosque de coníferas, donde crecen helechos, maleza y algún árbol.
Tiene un túmulo de piedras bastante rebajado que mide 10m de diámetro. Alcanza una altura de 0,10m por los lados N y E, 0,30m por el lado W y 0,50m por el lado S. En la parte central hay más de 10 losas pertenecientes a la cámara que se hallan revueltas y algunas sueltas. También aparece una losa que parece ser parte de la cubierta. El conjunto está muy revuelto, por lo que no se puede decir nada respecto al tipo cámara.
La losa nº. **1** mide, 0,90m de largo, 0,40m de alto y 0,10m de grosor, orientada a 0º.
La losa nº. **2** mide, 0,16m de largo, 0,22m de alto y 0,08m de grosor, orientada a 55º.
La losa nº. **3** mide, 0,28m de largo, 0,25m de alto y 0,10m de grosor, orientada a 70º.
La losa nº. **4** mide, 0,90m de largo, 0,65m de alto y 0,13m de grosor. Se halla tumbada.
La losa nº. **5** mide, 0,41m de largo, 0,20m de alto y 0,11m de grosor, orientada a 40º.
La losa nº. **6** mide, 0,43m de largo, 0,35m de alto y 0,13m de grosor, orientada a 60º.
La losa nº. **7** mide, 0,80m de largo, 0,57m de alto y 0,13m de grosor. Se halla tumbada.
La losa nº. **8** mide, 0,42m de largo, 0,16m de alto y 0,09m de grosor, orientada a 140º.
La losa nº. **9** mide, 0,37m de largo, 0,20m de alto y 0,09m de grosor, orientada a 165º.
La losa nº. **10** mide, 0,80m de largo, 0,35m de alto y 0,09m de grosor, orientada a 200º.
El resto de la posible cubierta, mide 1,20m de largo, 0,73m de ancho y 0,11m de grosor.
Materiales, areniscas del terreno.

HISTORIA: Localizado por Francisco **Ondarra** Erdozia, el 27 de octubre de 1.977.
No se ha practicado excavación.

BIBLIOGRAFIA:

1.982 **Ondarra** Erdozia, Francisco.
Nuevos monumentos megalíticos en Navarra (II). **Príncipe de Viana**, nº. 165. Pamplona, pp. 21-22.

1.991/92 **Ripa** Vega, Patxi.
Monumentos megalíticos de Navarra 1890-1990. **Trabajos de Arqueología Navarra**, nº. 10. Pamplona, p. 208.

2.005 Balere **Barrero** Hidalgo – Iñaki **Gaztelu** Iraundegi – Alfonso **Martínez** Manteca – Goyo **Mercader** Mendiburu – Luis **Millán** San Emeterio – Manolo **Tamayo** Cervigón – Iñigo **Txintxurreta** Díaz.
Carta Arqueológica de Navarra. (Monumentos Megalíticos).
Cuadernos de Arqueología de la Universidad de Navarra. Pamplona–Iruña, nº. 13, p. 26.

2.021 **Vigor** Magallón, Iñaki.
Rutas prehistóricas por Navarra. 1. De Malerreka y Bertitzarana a Sunbilla.
De par en par. Pamplona–Iruña, pp. 202 – 203.

Dolmen (04): **Malkorgaña**. Hoja **90–I** (Ituren). Escala 1: 25.000. **U**.**T**.**M**. Huso 30 T.= **X**: 606.025, **Y**: 4.778.048, **Z**: 490. **ED 50**. 06-abril-2.009.

402- 24

País = España	Comunidad Autónoma = Navarra	Provincia (31): Navarra	Municipio = Elgorriaga

Zona megalítica (05): Erakurri – Mendaur	Monumento (01): Dolmen	Nº. (04):	Nombre: Malkorgaña	Hilharriak: 31-05-01-04

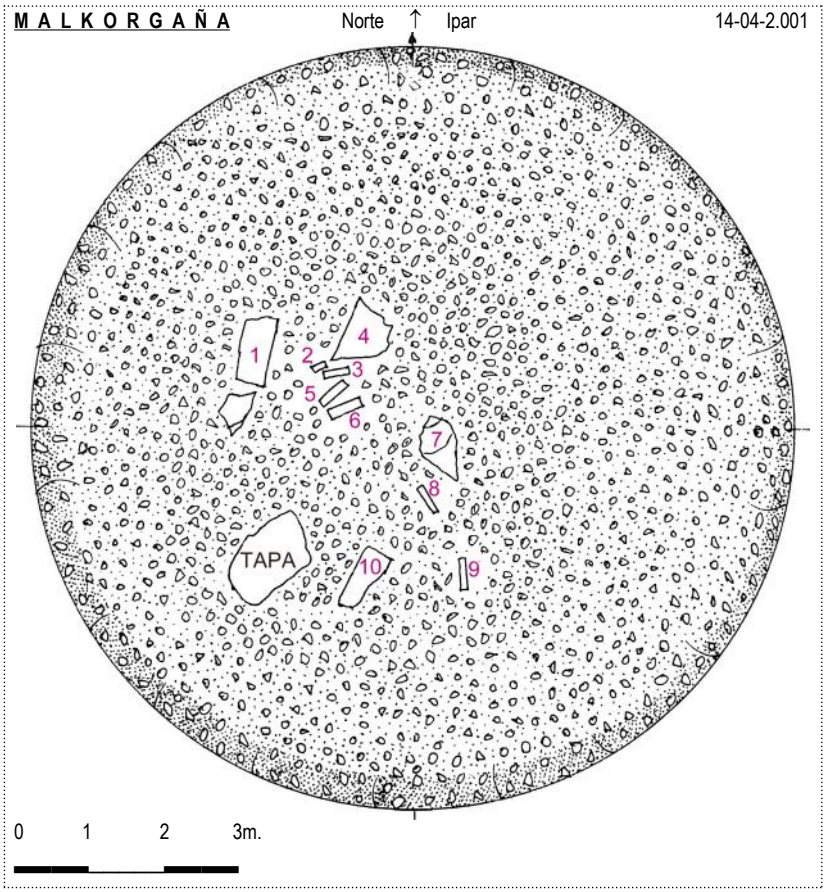

Dolmen (04): Malkorgaña. Hoja 90–I (Ituren). Escala 1: 25.000. U.T.M. Huso 30 T.= X: 605.922, Y: 4.777.839, Z: 490. ETRS 89. 14-abril-2.001.



73-8

País = España	Comunidad Autónoma = Navarra	Provincia (31): Navarra	Municipio = Elgorriaga

Zona megalítica (05): Erakurri – Mendaur	Monumento (01): Dolmen	Nº. (04):	Nombre: Malkorgaña	Hilharriak: 31-05-01-04

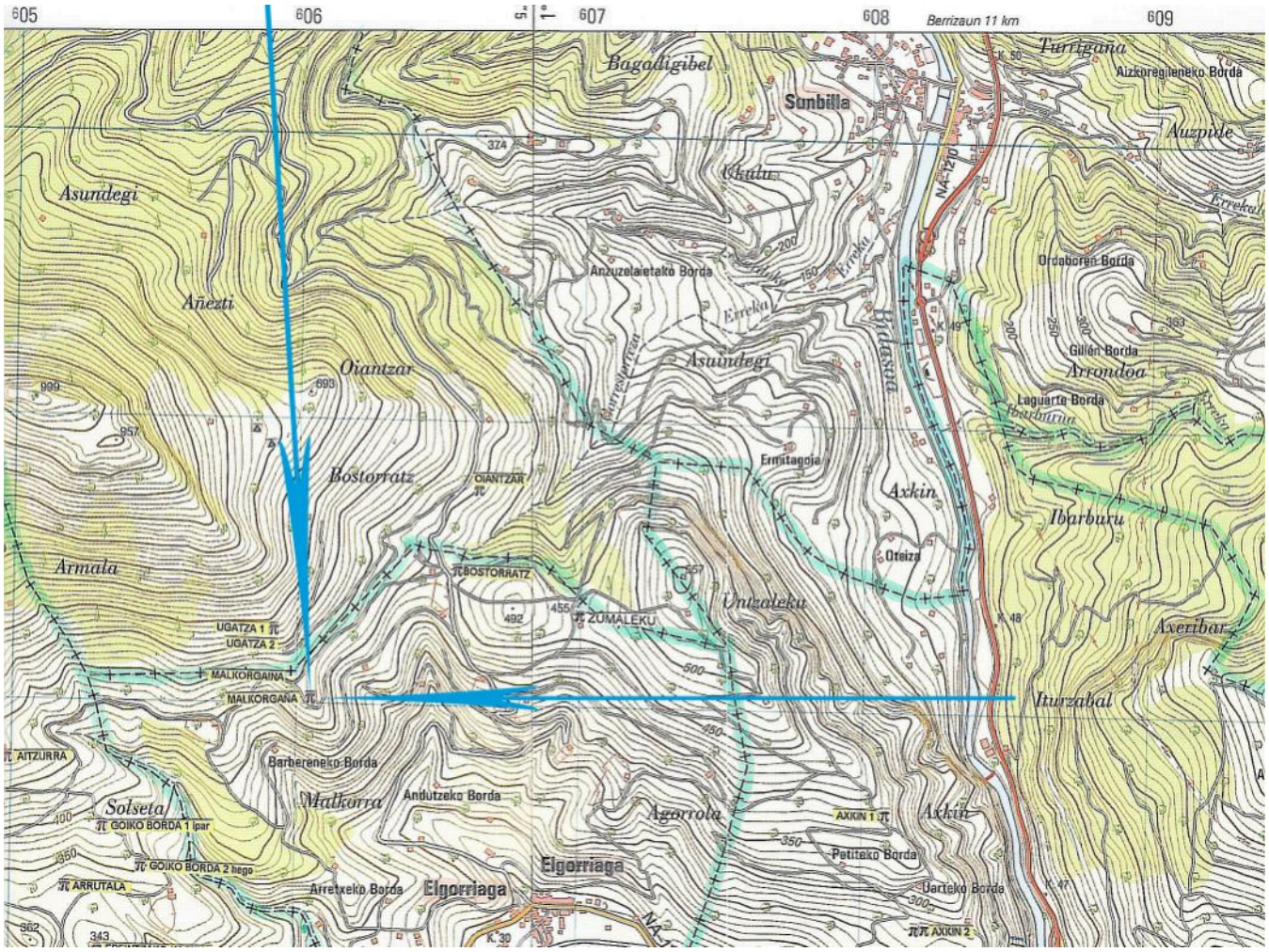

Dolmen (04): **Malkorgaña**. Hoja **90–I** (Ituren). Escala 1: 25.000. **U**.**T**.**M**. Huso **30** T.= **X**: 606.025, **Y**: 4.778.048, **Z**: 490. **ED 50**. 06-abril-2.009.

País = **España**	Comunidad Autónoma = **Navarra**	Provincia (**31**): **Navarra**	Municipio = **Elgorriaga**

Zona megalítica (**05**): **Erakurri – Mendaur**	Monumento (**01**): **Dolmen**	Nº. (**04**):	Nombre: **Malkorgaña**	**Hilharriak**: **31-05-01-04**

06 de Abril de 2.009.

06 de Abril de 2.009.

06 de Abril de 2.009.

06 de Abril de 2.009.

1.982 **Ondarra** Erdozia, Francisco.
Nuevos monumentos megalíticos en Navarra (II). **Príncipe de Viana**, nº. 165. Pamplona, pp. 21-22.

Dolmen de Malkorgaiña

Localización: En el término municipal de Elgorriaga. Se halla implantado en una explanada que forma como un descanso en la rápida ascensión hacia *Mendaur*. A unos 250 m. en dirección del NW. hay una *ardiborda*, situada al pie de las últimas rocas que forman como una muralla por el costado oriental de la cota 1.004 m. Abunda el helecho en las inmediaciones y también en el túmulo dolménico, al que flanquean las aulagas (árgomas) y un roble joven. Como media docena de robles crecen entre el monumento y la *ardiborda*. Un poco más abajo hay una cruz de piedra arenisca escondida entra las aulagas (árgomas). Un pinar se acerca a medio centenar de metros. Actualmente —31 de marzo de 1980— llega una pista procedente de Elgorriaga y rebasa ligeramente el dolmen por su izquierda, a unos 4/5 metros, para morir a los pocos pasos.

Altitud: A unos 470 m. s.n.m.

Coordenadas: Long. 1º 59' 27'', lat. 43º 08' 37'' de la hoja núm. 90, Sumbilla.

Descripción: Un túmulo de piedra arenisca de 5,50 m. de diámetro y 0,30 de altura máxima. En medio del galgal aparecen tumbadas varias losas de reducido tamaño, dispuestas de una forma desordenada. Una de ellas mide 1,10 de largo, 0,80 de anchura máxima y 0,01/0,10 de grosor; otras dos ofrecen más o menos esas mismas dimensiones. No se ve hoyo central ni se puede dar orientación del monumento.

Historia: Descubierto el día 27 de octubre de 1977, se tomaron los datos el 11 de diciembre del mismo año. En nuestra última visita, en que tomamos algunas fotos, observamos la existencia de la pista: era esto el 31-3-1980.

7. Dolmen de *Malkorgaiña*, de 70º.

1.991/92 **Ripa** Vega, Patxi.
Monumentos megalíticos de Navarra 1890-1990. **Trabajos de Arqueología Navarra**, nº. 10. Pamplona, p. 208.

MALKORGAÑA: (DOLMEN). Área 12. Francisco Ondarra: 27.12.1977.
/"Príncipe de Viana". Pamplona 1982. Núm. 165. Pág. 21.

País = España	Comunidad Autónoma = Navarra	Provincia (31): Navarra	Municipio = Elgorriaga

Zona megalítica (05): Erakurri – Mendaur	Monumento (01): Dolmen	Nº. (04):	Nombre: Malkorgaña	Hilharriak: 31-05-01-04

2.005 Balere **Barrero** Hidalgo – Iñaki **Gaztelu** Iraundegi – Alfonso **Martínez** Manteca – Goyo **Mercader** Mendiburu – Luis **Millán** San Emeterio – Manolo **Tamayo** Cervigón – Iñigo **Txintxurreta** Díaz.
Carta Arqueológica de Navarra. (Monumentos Megalíticos).
Cuadernos de Arqueología de la Universidad de Navarra. Pamplona–Iruña, nº. 13, p. 26.

(31): NAVARRA	MONUMENTOS MEGALÍTICOS	HILHARRIAK	(05): ERAKURRI – MENDAUR

Municipio	Nº.	(01): DÓLMENES	LOCALIZADO POR	FECHA	Mapa	Coordenadas U.T.M. 30 T. ED 50	
Saldias	01	**Azango miaka**	Jesús **Elósegui** Irazusta	1.961-03-25	**90–I**	**X**: 598.295, **Y**: 4.773.610, **Z**: 785.	Bien
Elgorriaga	02	**Zumaleku**	Tomás **López** Sellés	1.976-04-03	**90–II**	**X**: 606.990, **Y**: 4.778.310, **Z**: 460.	Bien
Elgorriaga	03	**Bostorratz**	Tomás **López** Sellés	1.976-04-03	**90–I**	**X**: 606.550, **Y**: 4.778.470, **Z**: 445.	Bien
Elgorriaga	04	**Malkorgaña**	Francisco **Ondarra** Erdozia	1.977-10-27	**90–I**	**X**: 606.025, **Y**: 4.778.048, **Z**: 490.	Bien
Ituren	05	**Baikuntzeko etxola**	Francisco **Ondarra** Erdozia	1.980-01-26	**90–I**	**X**: 603.167, **Y**: 4.777.845, **Z**: 695.	Bien
Ituren	06	**Ameztia**	Francisco **Ondarra** Erdozia	1.980-02-03	**90–I**	**X**: 604.745, **Y**: 4.774.923, **Z**: 455.	Bien
Ituren	07	**Aitzurra**	Francisco **Ondarra** Erdozia	1.987-04-29	**90–I**	**X**: 604.992, **Y**: 4.777.805, **Z**: 490.	Bien
Ituren	08	**Arrutala** (**Arrasado en 2006**)	Francisco **Ondarra** Erdozia	1.987-05-02	**90–I**	**X**: 605.195, **Y**: 4.777.350, **Z**: 325.	Bien
Ituren	09	**Epeintzako kaskua**	Francisco **Ondarra** Erdozia	1.987-05-02	**90–I**	**X**: 605.310, **Y**: 4.777.125, **Z**: 334.	Bien
Ituren	10	**Garatama**	Francisco **Ondarra** Erdozia	1.987-05-09	**90–I**	**X**: 605.170, **Y**: 4.776.767, **Z**: 263.	Bien
Ituren	11	**Erdiko xenda**	Francisco **Ondarra** Erdozia	1.987-10-17	**90–I**	**X**: 604.000, **Y**: 4.778.505, **Z**: 845.	Bien
Eratsun	12	**Latargi 12**	Iñaki **Gaztelu** – Miren Karmele **Manzanas** Hidalgo	1.988-02-13	**90–I**	**X**: 597.146, **Y**: 4.772.132, **Z**: 836.	Bien
Eratsun	13	**Latargi 11**	Luis **Del Barrio** Bazako	1.991-01-21	**90–I**	**X**: 597.362, **Y**: 4.772.166, **Z**: 815.	Bien
Eratsun	14	**Latargi 10**	Luis **Del Barrio** Bazako	1.991-01-21	**90–I**	**X**: 597.446, **Y**: 4.772.116, **Z**: 795.	Bien
Eratsun	15	**Latargi 9**	Arantxa **Lizarralde** Mondragon – Luis **Millán**	1.991-01-27	**90–I**	**X**: 597.479, **Y**: 4.772.086, **Z**: 791.	Bien
Eratsun	16	**Latargi 8**	Arantxa **Lizarralde** Mondragon – Luis **Millán**	1.991-01-27	**90–I**	**X**: 597.451, **Y**: 4.772.088, **Z**: 793.	Bien
Eratsun	17	**Latargi 7**	Arantxa **Lizarralde** Mondragon – Luis **Millán**	1.991-01-27	**90–I**	**X**: 597.461, **Y**: 4.772.070, **Z**: 782.	Bien
Eratsun	18	**Latargi 6**	Arantxa **Lizarralde** Mondragon – Luis **Millán**	1.991-01-27	**90–I**	**X**: 597.471, **Y**: 4.772.048, **Z**: 772.	Bien
Ituren	19	**Aitzurrako lepoa**	Luis **Millán** San Emeterio	1.991-02-17	**90–I**	**X**: 604.906, **Y**: 4.777.713, **Z**: 463.	Bien
Ituren	20	**Goiko borda 1** norte	Iñaki **Gaztelu** – Miren Karmele **Manzanas** Hidalgo	1.991-05-26	**90–I**	**X**: 605.330, **Y**: 4.777.560, **Z**: 385.	Bien
Zubieta	21	**Makillipurdi** (Mutilona)	Miguel **Echegaray** – Francisco **Ondarra**	1.991-09-10	**90–I**	**X**: 601.878, **Y**: 4.777.485, **Z**: 740.	Bien
Zubieta	22	**Pagazelaieta**	Miguel **Echegaray** – Francisco **Ondarra**	1.991-12-07	**90–I**	**X**: 601.680, **Y**: 4.777.357, **Z**: 635.	Bien
Labaien	23	**Larregoiena**	Iñaki **Gaztelu** – Miren Karmele **Manzanas** Hidalgo	1.992-03-19	**90–I**	**X**: 599.711, **Y**: 4.773.862, **Z**: 705.	Bien
Labaien	24	**Lezarburu**	Iñaki **Gaztelu** – Miren Karmele **Manzanas** Hidalgo	1.992-03-19	**90–I**	**X**: 599.319, **Y**: 4.774.215, **Z**: 795.	Bien
Eratsun	25	**Latargi 13**	Luis **Millán** San Emeterio	2.002-03-20	**90–I**	**X**: 597.127, **Y**: 4.772.180, **Z**: 848.	Bien
Eratsun	26	**Latargi 3**	Arantxa **Lizarralde** Mondragon – Luis **Millán**	2.002-03-20	**90–I**	**X**: 597.571, **Y**: 4.772.079, **Z**: 760.	Bien
Eratsun	27	**Latargi 4**	Iñaki **Gaztelu** – Miren Karmele **Manzanas** Hidalgo	1.992-04-11	**90–I**	**X**: 597.514, **Y**: 4.772.004, **Z**: 751.	Bien
Eratsun	28	**Latargi 5**	Iñaki **Gaztelu** – Miren Karmele **Manzanas** Hidalgo	1.992-04-11	**90–I**	**X**: 597.520, **Y**: 4.772.019, **Z**: 756.	Bien
Eratsun	29	**Latargi 1**	Iñaki **Gaztelu** – Miren Karmele **Manzanas** Hidalgo	1.992-04-11	**90–I**	**X**: 597.662, **Y**: 4.771.957, **Z**: 707.	Bien
Eratsun	30	**Latargi 2**	L. **Barrio** – I. **Gaztelu** – L. **Millán** – Miguel **Sierra**	1.995-11-11	**90–I**	**X**: 597.662, **Y**: 4.771.967, **Z**: 711.	Bien
Eratsun	31	**Latargi 14**	Alfonso **Martínez** – Luis **Millán**	1.997-08-15	**90–I**	**X**: 597.515, **Y**: 4.772.052, **Z**: 769.	Bien
Ituren	32	**Goiko borda 2** sur	Alfonso **Martínez** – Goyo **Mercader** – Luis **Millán**	1.998-01-03	**90–I**	**X**: 605.447, **Y**: 4.777.425, **Z**: 355.	Bien
Eratsun	33	**Latargi 15***	Iñaki **Gaztelu** – Miren Karmele **Manzanas** Hidalgo	1.999-07-01	**90–I**	**X**: 597.413, **Y**: 4.772.106, **Z**: 796.	Bien
Sunbilla	34	**Oiantzar**	B. **Barrero** – A. **Martínez** – G. **Mercader** – L. **Millán**	2.001-04-14	**90–I**	**X**: 606.629, **Y**: 4.778.759, **Z**: 445.	Bien
Saldias	35	**Urrutiña**	Miguel Mari **Elósegi** Irurtia	2.003-11-19	**90–I**	**X**: 599.185, **Y**: 4.773.771, **Z**: 803.	Bien
Labaien	36	**Urrutiña 2** este (Iturzabal)	Iñigo **Txintxurreta** Díaz	2.003-11-22	**90–I**	**X**: 599.412, **Y**: 4.773.785, **Z**: 745.	Bien
Ezkurra	37	**Maloko harria**	José Miguel **Elósegi** Aldasoro	2.004-02-02	**90–I**	**X**: 595.265, **Y**: 4.771.948, **Z**: 840.	Bien
Ezkurra	38	**Malo 1** centro	José Miguel **Elósegi** Aldasoro	2.004-02-03	**90–I**	**X**: 595.440, **Y**: 4.771.910, **Z**: 815.	Bien
Ezkurra	39	**Malo 2** este	José Miguel **Elósegi** Aldasoro	2.004-02-03	**90–I**	**X**: 595.483, **Y**: 4.771.922, **Z**: 815.	Bien
Ezkurra	40	**Aztun**	José Miguel **Elósegi** Aldasoro	2.004-02-05	**90–I**	**X**: 595.593, **Y**: 4.771.627, **Z**: 695.	Bien
Ezkurra	41	**Malo 3** oeste	Iñaki **Gaztelu** – Miren Karmele **Manzanas** Hidalgo	2.004-02-09	**90–I**	**X**: 595.358, **Y**: 4.771.920, **Z**: 815.	Bien
Santesteban	42	**Axkin 1** norte	Iñigo **Txintxurreta** Díaz	2.005-09-13	**90–II**	**X**: 608.075, **Y**: 4.777.641, **Z**: 325.	Bien
Sunbilla	43	**Ugazta 1** oeste	Iñigo **Txintxurreta** Díaz	2.005-10-11	**90–I**	**X**: 605.907, **Y**: 4.778.250, **Z**: 570.	Bien
Sunbilla	44	**Itxoltxar gaina**	Iñaki **Gaztelu** Iraundegi– Luis **Millán** San Emeterio	2.006-03-18	**90–II**	**X**: 606.110, **Y**: 4.782.945, **Z**: 624.	Bien
Ezkurra	45	**Maloa**	José Miguel **Elósegi** Aldasoro	2.007-11-17	**90–I**	**X**: 595.372, **Y**: 4.772.057, **Z**: 852.	Bien
Eratsun	46	**Latargi 16**	**Gaztelu – Mercader – Millán – Soto – Txintxurreta**	2.009-03-20	**90–I**	**X**: 597.505, **Y**: 4.772.036, **Z**: 764.	Bien
Eratsun	47	**Latargi 17**	**Gaztelu – Mercader – Millán – Soto – Txintxurreta**	2.009-03-20	**90–I**	**X**: 597.493, **Y**: 4.772.074, **Z**: 779.	Bien
Eratsun	48	**Latargi 18**	Luis **Millán** San Emeterio	2.009-03-21	**90–I**	**X**: 597.678, **Y**: 4.771.946, **Z**: 703.	Bien
Sunbilla	49	**Ugazta 2** este	Xabier **Taberna** Macazaga – Iñigo **Txintxurreta** Díaz	2.009-04-02	**90–I**	**X**: 605.944, **Y**: 4.778.236, **Z**: 560.	Bien
Eratsun	50	**Arbeako harria**	Inaxio **Elizegi** Egilegor	2.009-08-22	**90–I**	**X**: 596.164, **Y**: 4.776.089, **Z**: 679.	Bien
Eratsun	51	**Arbeako lepoa**	Iñigo **Txintxurreta** Díaz	2.009-12-10	**90–I**	**X**: 595.891, **Y**: 4.775.845, **Z**: 666.	Bien
Ezkurra	52	**Olegi**	Xabier **Taberna** Macazaga	2.010-04-28	**90–I**	**X**: 595.192, **Y**: 4.772.643, **Z**: 1.064.	Bien
Eratsun	53	**Latargi 19***	Javier **Castro**		**90–I**	**X**: 597.149, **Y**: 4.772.085, **Z**: 822.	Bien
Santesteban	54	**Axkin 2** sur	Inaxio **Elizegi** Egilegor	2.010-12-19	**90–II**	**X**: 608.224, **Y**: 4.777.240, **Z**: 270.	Bien
Santesteban	55	**Axkin 3***	**Barrero–Mercader–Millán–Tamayo–Txintxurreta**	2.011-01-29	**90–II**	**X**: 608.198, **Y**: 4.777.243, **Z**: 270.	Bien

2.021 **Vigor** Magallón, Iñaki.
Rutas prehistóricas por Navarra. 1. De Malerreka y Bertitzarana a Sunbilla.
De par en par. Pamplona–Iruña, pp. 202 – 203.

9. DE MALERREKA Y BERTITZARANA A SUNBILLA ////////////

8.- Malkorgaña
X: 605937 **Y:** 4777811 **Z:** 490

Los pobladores de las tierras de Bertitzarana y Malerreka tuvieron que buscar alternativas de paso por el monte para poder comunicarse con la zona de Sunbilla, rutas que jalonaron de dólmenes para hacer más seguros y cómodos sus desplazamientos a través de un medio hostil.

La ruta trazada desde Malerreka para comunicarse con la comarca de Sunbilla y Bidasoa parte desde Ituren, pueblo situado a 155 metros sobre el nivel del mar, y remonta la empinada vertiente sur del monte Mendaur por el cómodo camino de una loma que nos lleva hasta el dolmen de **Garatama** (265 metros de altitud).

El camino sigue ascendiendo hacia el norte y nos conduce hasta el dolmen de **Epeintzako Kaskua** (334 metros de altitud). Al norte de él se hallaba el dolmen de **Arrutala** (325 metros de altitud), que fue arrasado en el año 2006 y del que apenas quedan vestigios. Cerca están los dólmenes de **Goiko Borda 2** (355 metros de altitud) y **Goiko borda 1** (385 metros de altitud), también muy deteriorados.

▲ Dolmen de Malkorgaña

Pero lo que nos interesa aquí es su ubicación, y en concreto su conexión con el dolmen de **Aitzurrako Lepoa**, levantado en un pequeño collado a 463 metros de altitud. Desde él accedemos fácilmente al cercano dolmen de **Aitzurra**, situado en la cota de 495 metros. Como se ve, la altitud de los dólmenes va aumentando de forma progresiva, fenómeno que también se da en otras muchas rutas.

Aitzurra es el megalito que marca la ruta a seguir hacia Sunbilla, buscando el trazado más cómodo por encima de los barrancos que surcan la montaña. Así, desde Aitzurra giramos en dirección noreste y vamos prácticamente llaneando hasta el dolmen de **Malkorgaña**, construido casi a la misma altitud: 490 metros. Su ubicación también fue intencionada, ya que se levantó en el rellano de un espolón orientado al sur, con gran control visual sobre la comarca de Malerreka.

En una cota de más de 300 metros por encima de él se encuentran los dos dólmenes de Ugazta (800 metros de altitud), desgajados de la ruta principal y levantados en una afilada cresta de fuerte pendiente.