País = **España**	Comunidad Autónoma = **Navarra**	Provincia (**31**): **Navarra**	Municipio = **Leitza**

Zona megalítica (**04**): **Urepel – Baztarla**	Tipo Monumento (01): **Dolmen**	Nº. (06):	Nombre: **Karakoleta**	**Hilharriak**: **31**-01-**04**-**06**

COORDENADAS: Mapa **89–II** (Berastegi). I. G. N. Escala 1: 25.000. **U**.**T**.**M**. Huso **30** T. = **X**: 586.850, **Y**: 4.772.455, **Z**: 662. **European 1979**.
Mapa **89–II** (Berastegi). I. G. N. Escala 1: 25.000. **U**.**T**.**M**. Huso **30** T. = **X**: 586.747, **Y**: 4.772.246, **Z**: 662. **ETRS89**.

SITUACIÓN: Se halla situado al noroeste de la población de Leitza, al sureste de la venta de Iruso, le pasa un tendido eléctrico cercano.

ACCESO: Desde el pueblo de Leitza hay que coger la carretera que se dirige hacia Leitzalarrea. A unos tres kilómetros aproximadamente llegaremos a una caseta de cemento donde hay una antena de telecomunicación situada a la izquierda de la carretera y a unos quinientos metros de la venta de Iruso. Desde la zona de la caseta tenemos que ascender por una pista hacia el este hasta llegar al cabo de unos quince minutos al borde del bosque donde se divisa el tendido eléctrico.
El dolmen se halla situado a la derecha de la pista y como a unos diez metros de la misma, justo al borde del bosque.

DESCRIPCIÓN: **Dolmen**. Situado en terreno llano y con algunos robles dentro del túmulo, crecen bastantes matas de brezo por él monumento.
Tiene un túmulo de piedras de tamaño mediano que está bastante arrasado, mide 7m de diámetro N-S y 8m E-W, alcanza una altura de 0,60m por el lado **S**, 0,50m por el lado **E**, 0,20m por el lado **W**, estando a ras del terreno por el lado **N**. En el centro del túmulo quedan a la vista 4 losas de la cámara.
La losa nº. **1** (W), mide 0,90m de largo, 0,85m de alto y 0,12m de grosor, orientada a 20º.
La losa nº. **2** (S), mide 0,80m de largo, 0,12m de alto y 0,20m de grosor, orientada a 125º.
La losa nº. **3** (N), mide 0,85m de largo, 0,57m de alto y 0,15m de grosor, orientada a 120º.
La losa nº. **4** (E), mide 0,95m de largo, 0,80m de ancho y 0,17m de grosor. Se halla tumbada.
La losa nº. **5** (SW), mide 0,87m de largo, 0,20m de alto y 0,10m de grosor, orientada a 130º.
Hay restos de la posible tapa en la parte este del túmulo, mide 0,90m de largo, 0,65m de ancho y 0,10m de grosor.
Otro resto de tapa está a 5 mts al W del túmulo, mide 1,15m de largo, 1,15m de ancho y 0,15m de grosor.
Conserva claramente el peristalito en todo el arco que va desde el lado este hasta el oeste, donde destaca sobremanera una gran laja tanto por su tamaño como por el tipo de material que mide 1,20m de largo, 0,55m de alto y 0,20m de grosor.
Materiales, areniscas y cuarzos del lugar.

HISTORIA: Localizado por Balere **Barrero** Hidalgo, Iñigo **Txintxurreta** Díaz y David **Velaz** Ciaurriz, el 24 de febrero de 2.001.
No se ha practicado excavación.

BIBLIOGRAFIA: 2.005 **Hilharriak**.
Catálogo de monumentos megalíticos en Navarra.
Cuadernos de Arqueología de la Universidad de Navarra, nº. 13, p. 25.

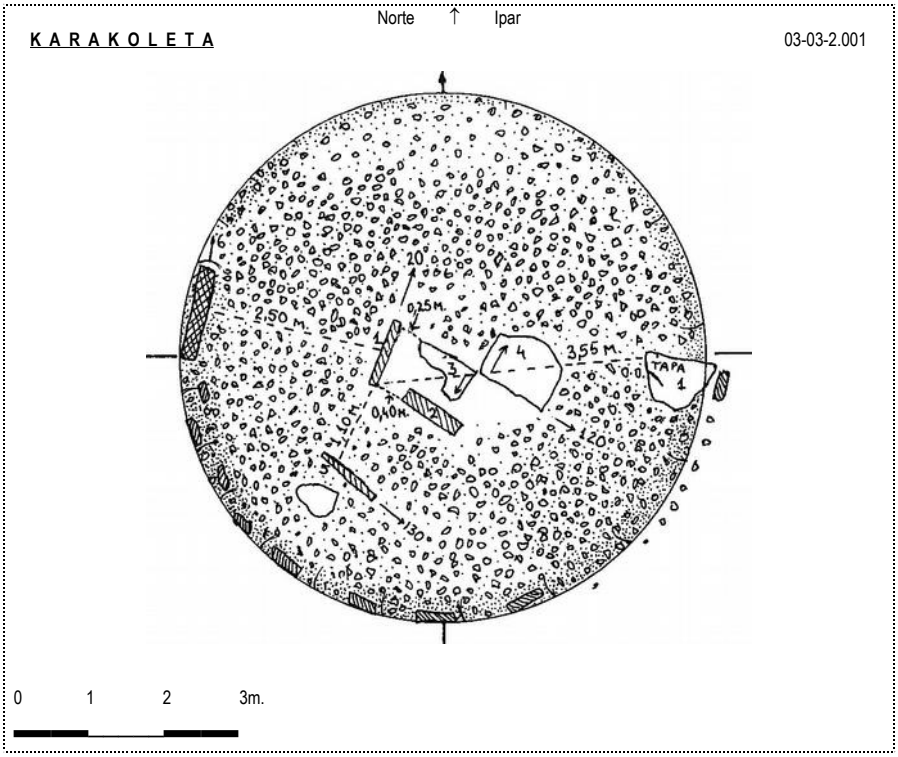

País = **España**	Comunidad Autónoma = **Navarra**	Provincia (**31**): **Navarra**	Municipio = **Leitza**

Zona megalítica (**04**): **Urepel – Baztarla**	Tipo Monumento (01): **Dolmen**	Nº. (06):	Nombre: **Karakoleta**	**Hilharriak**: **31**-01-**04**-**06**

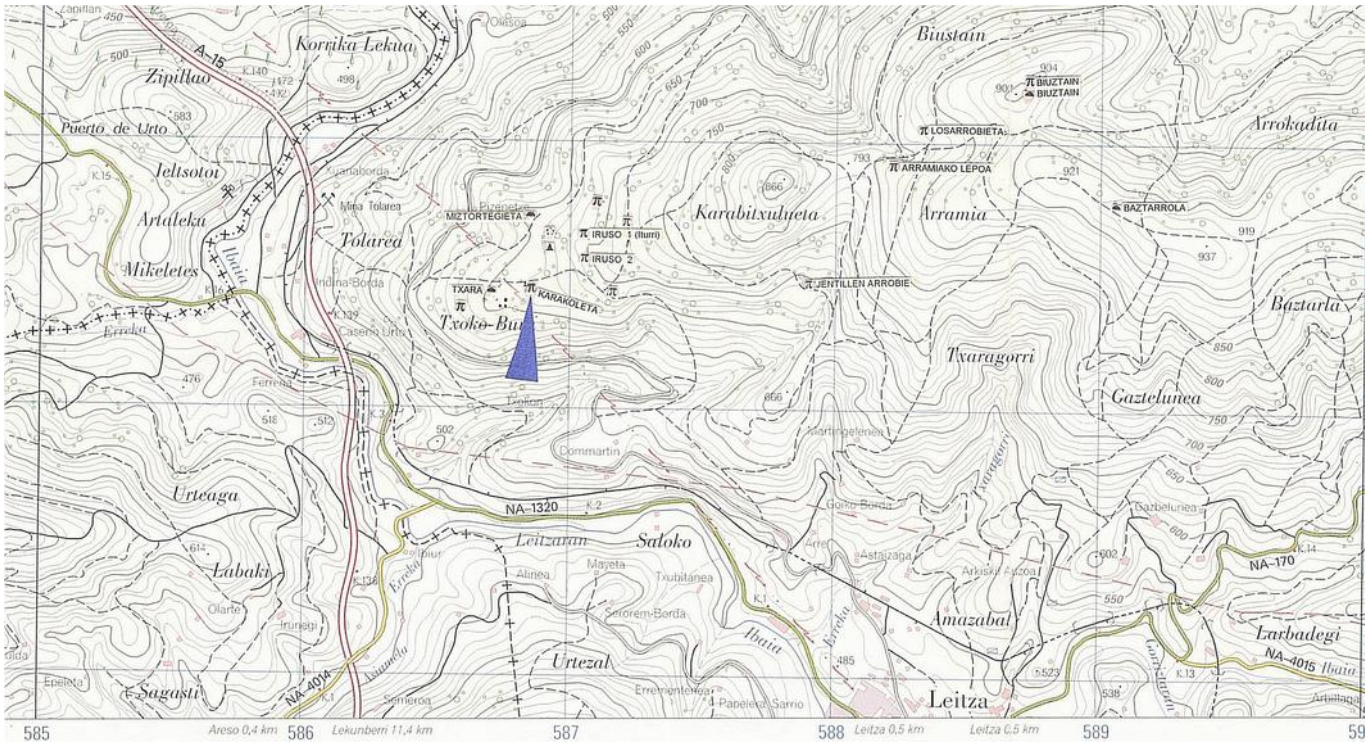

País = **España**	Comunidad Autónoma = **Navarra**	Provincia (**31**): **Navarra**	Municipio = **Leitza**

Zona megalítica (**04**): **Urepel – Baztarla**	Tipo Monumento (01): **Dolmen**	Nº. (06):	Nombre: **Karakoleta**	**Hilharriak**: **31**-01-**04**-**06**

Dolmen (05): **Karakoleta**. Mapa **89–II** (Berastegi). I.G.N. Escala 1: 25.000. **U**.**T**.**M**. Huso **30** T. = **X**: 586.850, **Y**: 4.772.455, **Z**: 662. **European 1979**. 24 de febrero de 2.002.

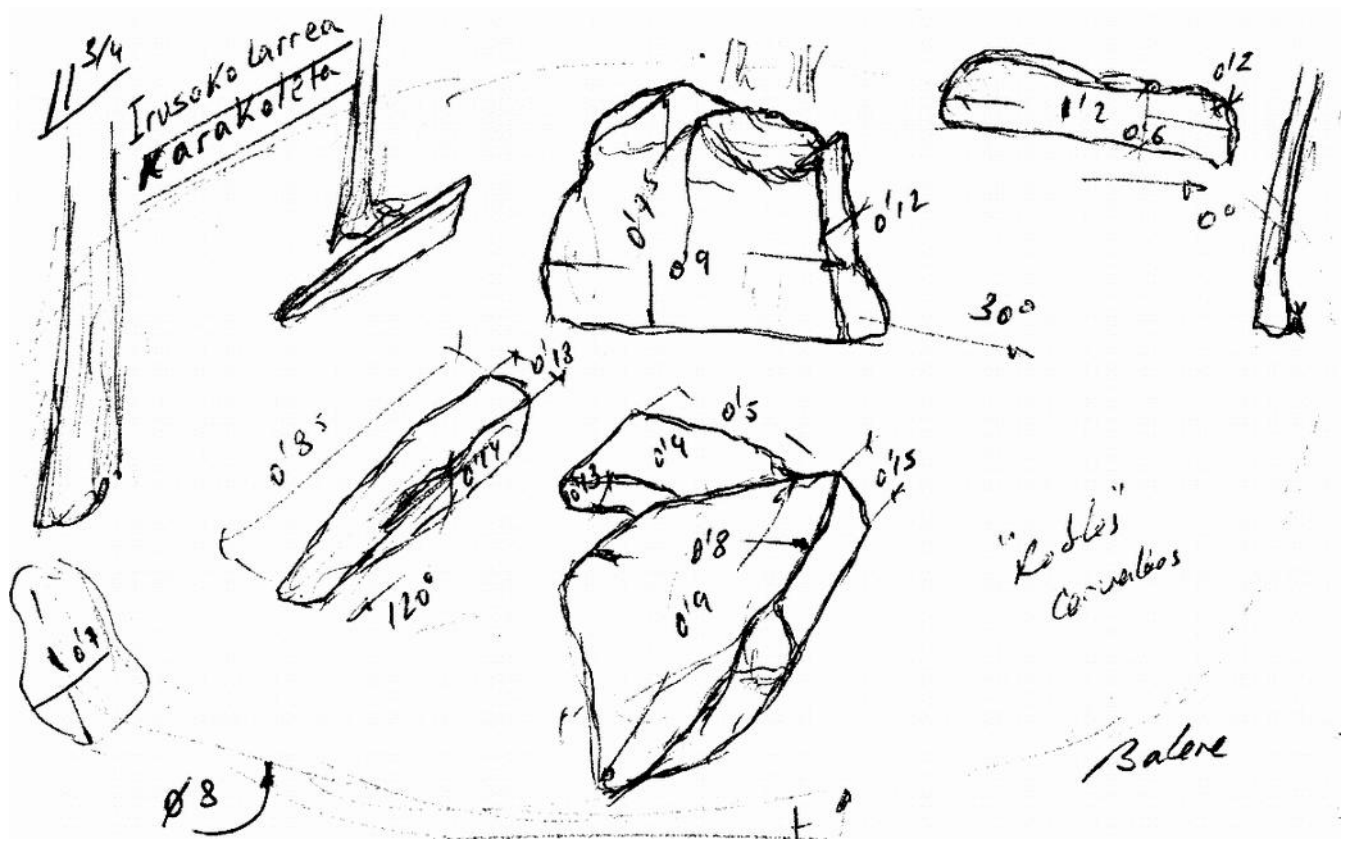

192-67-4

País = **España**	Comunidad Autónoma = **Navarra**	Provincia (**31**): **Navarra**	Municipio = **Leitza**

Zona megalítica (**04**): **Urepel – Baztarla**	Tipo Monumento (01): **Dolmen**	Nº. (06):	Nombre: **Karakoleta**	**Hilharriak**: **31**-01-**04**-**06**

Dolmen (05): **Karakoleta**. Mapa **89–II** (Berastegi). I.G.N. Escala 1: 25.000. **U**.**T**.**M**. Huso 30 T. = **X**: 586.850, **Y**: 4.772.455, **Z**: 662. **European 1979**. 03 de marzo de 2.001.

68-2

Dolmen (05): **Karakoleta**. Mapa **89–II** (Berastegi). I.G.N. Escala 1: 25.000. **U**.**T**.**M**. Huso 30 T. = **X**: 586.747, **Y**: 4.772.246, **Z**: 662. **ETRS89**. 29 de julio de 2.006.

29 de mayo de 2.004 189-4b



281-12

País = **España**	Comunidad Autónoma = **Navarra**	Provincia (**31**): **Navarra**	Municipio = **Leitza**

Zona megalítica (**04**): **Urepel – Baztarla**	Tipo Monumento (01): **Dolmen**	Nº. (06):	Nombre: **Karakoleta**	**Hilharriak**: **31**-01-**04**-**06**

Dolmen (05): **Karakoleta**. Mapa **89–II** (Berastegi). I.G.N. Escala 1: 25.000. **U**.**T**.**M**. Huso 30 T. = **X**: 586.747, **Y**: 4.772.246, **Z**: 662. **ETRS89**. 29 de julio de 2.006.



281-11

País = **España**	Comunidad Autónoma = **Navarra**	Provincia (**31**): **Navarra**	Municipio = **Leitza**

Zona megalítica (**04**): **Urepel – Baztarla**	Tipo Monumento (01): **Dolmen**	Nº. (06):	Nombre: **Karakoleta**	**Hilharriak**: **31**-01-**04**-**06**

País = **España**	Comunidad Autónoma = **Navarra**	Provincia (**31**): **Navarra**	Municipio = **Leitza**

Zona megalítica (**04**): **Urepel – Baztarla**	Tipo Monumento (01): **Dolmen**	Nº. (06):	Nombre: **Karakoleta**	**Hilharriak**: **31**-01-**04**-**06**

2.005 **Hilharriak**.
Catálogo de monumentos megalíticos en Navarra.
Cuadernos de Arqueología de la Universidad de Navarra, nº. 13, p. 25.

Municipio	Nº.	(01): **DÓLMENES**	LOCALIZADO POR	FECHA	Mapa	Coordenadas **U.T.M.** 30 T. **ED 50**	
Leitza	01	**Biuztain**	José Miguel **Barandiaran** Ayerbe	1.920-06-10	**89–II**	**X**: 588.710, **Y**: 4.773.242, **Z**: 899.	Bien
Leitza	02	**Mendibil**	Eduardo **Garcia**–Juan Antonio **Garcia**–Felix **Ubierna**	1.981-01-25	**89–II**	**X**: 591.525, **Y**: 4.775.366, **Z**: 815.	Bien
Leitza	03	**Errolle gain**	José Miguel **Elosegui** Aldasoro	1.982-04-09	**89–II**	**X**: 592.420, **Y**: 4.775.735, **Z**: 585.	Bien
Leitza	04	**Arramiako lepoa**	José Miguel **Elosegui** Aldasoro	1.990-04-06	**89–II**	**X**: 588.180, **Y**: 4.772.935, **Z**: 815.	Bien
Leitza	05	**Losarrobieta**	Balere **Barrero** – Teresa **Letamendia** Goenaga	2.000-12-03	**89–II**	**X**: 588.300, **Y**: 4.773.055, **Z**: 820.	Bien
Leitza	06	**Karakoleta**	Balere **Barrero** – Iñigo **Txintxurreta** – David **Velaz**	2.001-02-24	**89–II**	**X**: 586.850, **Y**: 4.772.455, **Z**: 665.	Bien
Leitza	07	**Aitzmurdi**	Miguel Mari **Elósegi** Irurtia	2.003-10-15	**89–II**	**X**: 592.165, **Y**: 4.777.185, **Z**: 785.	Bien
Leitza	08	**Iruso 1** (Iturri)	Iñigo **Txintxurreta** Díaz	2.004-05-08	**89–II**	**X**: 587.042, **Y**: 4.772.657, **Z**: 695.	Bien
Leitza	09	**Iruso 2**	Iñigo **Txintxurreta** Díaz	2.004-05-08	**89–II**	**X**: 587.033, **Y**: 4.772.571, **Z**: 693.	Bien
Leitza	10	**Iruso 3**	Iñigo **Txintxurreta** Díaz	2.004-05-08	**89–II**	**X**: 587.210, **Y**: 4.772.705, **Z**: 720.	Bien
Leitza	11	**Iruso 4**	José Miguel **Elosegui** Aldasoro	2.004-05-09	**89–II**	**X**: 587.165, **Y**: 4.772.415, **Z**: 693.	Bien
Leitza	12	**Jentillen arrobie**	B. **Barrero** – G. **Mercader** – L. **Millán** – M. **Tamayo**	2.004-05-22	**89–II**	**X**: 587.890, **Y**: 4.772.465, **Z**: 695.	Bien
Leitza	13	**Erroizte azpikoa**	José Miguel **Elosegui** Aldasoro	2.004-09-08	**89–II**	**X**: 591.276, **Y**: 4.774.494, **Z**: 744.	Bien
Leitza	14	**Belarrain***	José Miguel **Elosegui** Aldasoro	2.010-11-03	**89–II**	**X**: 586.941, **Y**: 4.772.632, **Z**: 670.	Bien
Leitza	15	**Iruso 5***	Esteban **Saralegi** Arribilaga	2.010-11-12	**89–II**	**X**: 586.941, **Y**: 4.772.632, **Z**: 670.	Bien
Leitza	16	**Txara**	Juan Mari **Martínez** Txoperena	2.011-01-13	**89–II**	**X**: 586.580, **Y**: 4.772.374, **Z**: 631.	Bien
Leitza	17	**Iruso 6***	Iñigo **Txintxurreta** Díaz	2.011-01-23	**89–II**	**X**: 587.114, **Y**: 4.772.783, **Z**: 692.	Bien
Leitza	18	**Olaetako erreka**	Iñigo **Txintxurreta** Díaz	2.014-11-08	**89–II**	**X**: 591.302, **Y**: 4.775.650, **Z**: 720.	Bien

Municipio	Nº.	(02): **TÚMULOS**	LOCALIZADO POR	FECHA	Mapa	Coordenadas **U.T.M.** 30 T. **ED 50**	
Leitza	01	**Biuztain**	José Miguel **Barandiaran** Ayerbe	1.920-06-10	**89–II**	**X**: 588.696, **Y**: 4.773.210, **Z**: 899.	Bien
Leitza	02	**Urepel**	Iñaki **Gaztelu** – Miren Karmele **Manzanas** Hidalgo	1.983-03-19	**89–II**	**X**: 589.241, **Y**: 4.776.535, **Z**: 1.056.	Bien
Leitza	03	**Baztarrola**	Luis **Millán** San Emeterio	1.999-01-31	**89–II**	**X**: 589.030, **Y**: 4.772.785, **Z**: 920.	Bien
Leitza	04	**Txara**	Balere **Barrero** – Iñigo **Txintxurreta** – David **Velaz**	2.001-02-24	**89–II**	**X**: 586.700, **Y**: 4.772.440, **Z**: 655.	Bien
Leitza	05	**Miztortegieta**	Alfonso **Martínez** – Luis **Millán** – Manolo **Tamayo**	2.004-05-15	**89–II**	**X**: 586.840, **Y**: 4.772.725, **Z**: 655.	Bien
Leitza	06	**Erroizteko lepoa**	Iñigo **Txintxurreta** Díaz	2.007-12-31	**89–II**	**X**: 591.739, **Y**: 4.773.946, **Z**: 819.	Bien
	07	**Belarrain**	Iñigo **Txintxurreta** Díaz	2.007-12-31	**89–II**	**X**: 591.075, **Y**: 4.775.668, **Z**: 755.	Bien

Municipio	Nº.	(03): **CROMLECHS**	LOCALIZADO POR	FECHA	Mapa	Coordenadas **U.T.M.** 30 T. **ED 50**	
Leitza	01-a	**Urdola 1**	Eduardo **Garcia**–Juan Antonio **Garcia**–Felix **Ubierna**	1.981-01-25	**89–II**	**X**: 590.630, **Y**: 4.774.110, **Z**: 735.	Bien
Leitza	01-b	**Urdola 2**	Eduardo **Garcia**–Juan Antonio **Garcia**–Felix **Ubierna**	1.981-01-25	**89–II**	**X**: 590.640, **Y**: 4.774.095, **Z**: 735.	Bien
Leitza	01-c	**Urdola 3**	Eduardo **Garcia**–Juan Antonio **Garcia**–Felix **Ubierna**	1.981-01-25	**89–II**	**X**: 590.670, **Y**: 4.774.078, **Z**: 735.	Bien
Leitza	01-d	**Urdola 4**	Eduardo **Garcia**–Juan Antonio **Garcia**–Felix **Ubierna**	1.981-01-25	**89–II**	**X**: 590.635, **Y**: 4.774.035, **Z**: 735.	Bien
Leitza	02	**Bidegorrieta**	Iñaki **Gaztelu** – Miren Karmele **Manzanas** Hidalgo	1.983.03-19	**89–II**	**X**: 589.400, **Y**: 4.776.027, **Z**: 950.	Bien
Leitza	03	**Sarasain bizkar**	Iñigo **Txintxurreta** Díaz	2.001-03-31	**89–II**	**X**: 590.050, **Y**: 4.774.930, **Z**: 662.	Bien
Leitza	04-a	**Urdola norte 1**	Daniel **Soto** Díaz	2.003-03-23	**89–II**	**X**: 590.614, **Y**: 4.774.388, **Z**: 742.	Bien
Leitza	04-b	**Urdola norte 2**	Daniel **Soto** Díaz	2.003-03-23	**89–II**	**X**: 590.614, **Y**: 4.774.370, **Z**: 742.	Bien
Leitza	05	**Iruso**	**Barrero – Gaztelu – Mercader – Millán – Tamayo**	2.006-07-29	**89–II**	**X**: 586.915, **Y**: 4.772.660, **Z**: 668.	Bien
Leitza	06	**Erroizteko lepoa**	Iñigo **Txintxurreta** Díaz	2.007-12-31	**89–II**	**X**: 591.740, **Y**: 4.773.962, **Z**: 818.	Bien
Leitza	07-a	**Erroizte azpikoa 1***	Xabier **Taberna** Macazaga – Iñigo **Txintxurreta**	2.008-12-06	**89–II**	**X**: 591.277, **Y**: 4.774.465, **Z**: 743.	Bien
Leitza	07-b	**Erroizte azpikoa 2***	Iñigo **Txintxurreta** Díaz	2.010-09-27	**89–II**	**X**: 591.270, **Y**: 4.774.501, **Z**: 744.	Bien
Leitza	08-a	**Mendibil centro 1**	Xabier **Taberna** Macazaga – Iñigo **Txintxurreta** Díaz	2.008-12-08	**89–II**	**X**: 591.553, **Y**: 4.775.379, **Z**: 815.	Bien
Leitza	08-b	**Mendibil centro 2**	Xabier **Taberna** Macazaga – Iñigo **Txintxurreta** Díaz	2.008-12-08	**89–II**	**X**: 591.558, **Y**: 4.775.375, **Z**: 815.	Ap.
Leitza	08-c	**Mendibil centro 3**	Xabier **Taberna** Macazaga – Iñigo **Txintxurreta** Díaz	2.008-12-08	**89–II**	**X**: 591.562, **Y**: 4.775.373, **Z**: 815.	Bien
Leitza	09-a	**Mendibil norte 1**	**Barrero-Martínez-Millán-Soto-Taberna-Txintxurreta**	2.008-12-20	**89–II**	**X**: 591.596, **Y**: 4.775.459, **Z**: 822.	Bien
Leitza	09-b	**Mendibil norte 2**	**Barrero-Martínez-Millán-Soto-Taberna-Txintxurreta**	2.008-12-20	**89–II**	**X**: 591.605, **Y**: 4.775.465, **Z**: 823.	Ap.
Leitza	09-c	**Mendibil norte 3**	**Barrero-Martínez-Millán-Soto-Taberna-Txintxurreta**	2.008-12-20	**89–II**	**X**: 591.610, **Y**: 4.775.475, **Z**: 823.	Ap.
Leitza	10-a	**Mendibil sur 1**	Balere **Barrero**–Alfonso **Martínez**–Iñigo **Txintxurreta**	2.008-12-20	**89–II**	**X**: 591.560, **Y**: 4.775.358, **Z**: 811.	Bien
Leitza	10-b	**Mendibil sur 2**	Balere **Barrero**–Alfonso **Martínez**–Iñigo **Txintxurreta**	2.008-12-20	**89–II**	**X**: 591.570, **Y**: 4.775.360, **Z**: 811.	Ap.

Municipio	Nº.	(04): **MONOLITOS**	LOCALIZADO POR	FECHA	Mapa	Coordenadas **U.T.M.** 30 T. **ED 50**	
Leitza	01	**Iruso***	Iñigo **Txintxurreta** Díaz	2.004-05-08	**89–II**	**X**: 586.905, **Y**: 4.772.615, **Z**: 660.	Bien
Leitza	02	**Mendibil 1** oeste*	**Barrero – Gaztelu – Mercader – Millán – Tamayo**	2.006-07-29	**89–II**	**X**: 591.464, **Y**: 4.775.466, **Z**: 800.	Bien
Leitza	03	**Txara***	José Miguel **Elósegui** Aldasoro	2.007-07-12	**89–II**	**X**: 586.518, **Y**: 4.772.442, **Z**: 615.	Bien
Leitza	04	**Mendibil 2** sur*	Xabier **Taberna** Macazaga – Iñigo **Txintxurreta** Díaz	2.008-12-08	**89–II**	**X**: 591.560, **Y**: 4.775.358, **Z**: 811.	Bien
Leitza	05	**Mendibil 3** norte (Zekelebaso)	**Barrero-Martínez-Millán-Soto-Taberna-Txintxurreta**	2.008-12-20	**89–II**	**X**: 591.731, **Y**: 4.775.466, **Z**: 817.	Bien

* Monumento megalítico dudoso de serlo.