

Pais = España	Comunidad Autónoma = Euskadi	Provincia (20): Gipuzkoa	Municipio = Aia
Zona megalítica (25): Pagoeta	Tipo Monumento (02): Túmulo	Nº. (08):	Nombre: Urruztume IV
			Hilharriak: 20-25-02-08

COORDENADAS: Hoja **64 – III** (Villabona). I.G.N. Escala 1: 25.000. U.T.M. **Uso 30 T**. = X: 566.256, Y: 4.787.360, Z: 574. **European 1979**.

COORDENADAS: Hoja **64 – III** (Villabona). I.G.N. Escala 1: 25.000. U.T.M. **Uso 30 T**. = X: 566.153, Y: 4.787.151, Z: 574. **ETRS 89**.

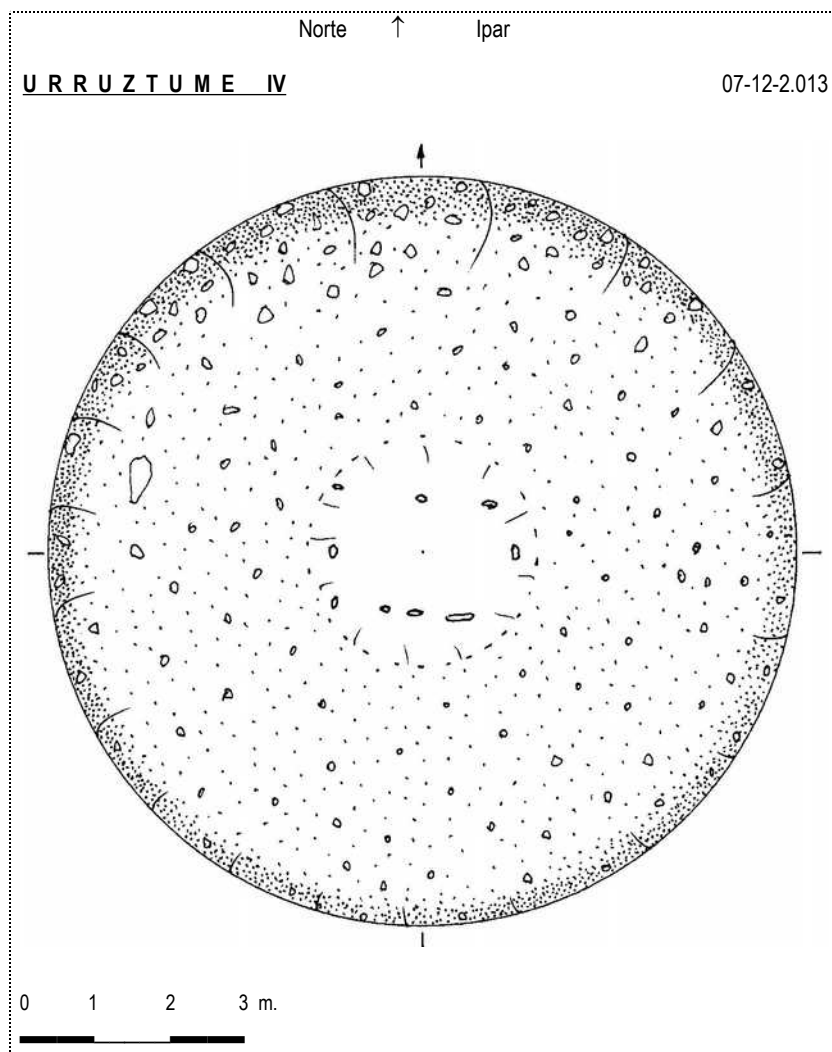
SITUACIÓN: Se halla situado al oeste de la población de Aia, al noroeste del monte Urruztume, a cien metros al oeste del túmulo Urruztume IV.

ACCESO: Desde la población de Zarautz hay que ir hacia el barrio de Urdaneta para un poco antes coger a la izquierda un desvío hasta llegar un poco antes del caserío Saroberri. Pasamos por la izquierda del caserío siguiendo el camino que asciende hacia Pagoeta hasta llegar al collado de Lizarra. Desde este punto tenemos que ascender hacia el sur, donde a unos cuatrocientos metros hay que dejar a la izquierda el sendero que asciende hacia Pagoeta para ir hacia la loma noroeste del monte Urruztume a la parte del llano situado algo más debajo de la larga loma.

DESCRIPCIÓN: **Túmulo**. Situado en el rellano inferior de una loma, donde crece la hierba, el helecho y algún espino albar en las cercanías. El túmulo es de tamaño mediano, ya que mide 10m de diámetro. Tiene muy poca altura por el lado sur, ya que sólo levanta poco más de 0,10m, sin embargo por el lado norte levanta 1,10m. En la parte central hay una especie de cámara de 1,50m de ancho (N-S) por 2,30m de largo (E-W). Está delimitada por unas siete pequeñas piedras estando el interior libre de ellas. Parece tener una pequeña depresión central de poco más de 3m de diámetro por unos 0,15m de profundidad. Materiales, calizas del terreno.

HISTORIA: Localizado por Luis **Del Barrio** Bazaco y Txomin **Ugalde** Cejudo, en 1.983. No ha sido excavado.

BIBLIOGRAFÍA: 1.990 **Altuna**, Jesús – **Armendariz**, Ángel – **Del Barrio**, Luis – **Etxeberria**, Francisco – **Mariezcurrera**, Koro – **Peñalver**, Xabier – **Zumalabe**, Francisco Javier.
Carta arqueológica de Guipúzcoa (Monumentos megalíticos). **Munibe**, suplemento nº. 7. Donostia, nº. **240**.
 2.014 **Barrero Hidalgo**, Balere – **Millán San Emeterio**, Luis.
Monumentos prehistóricos en Gipuzkoa-1. **Arzarrak**. Edición propia. Donostia, p. 261.



País = España	Comunidad Autónoma = Euskadi	Provincia (20): Gipuzkoa	Municipio = Aia
Zona megalítica (25): Pagoeta	Tipo Monumento (02): Túmulo	Nº. (08):	Nombre: Urruztume IV Hilharriak: 20-25-02-08

1.990 Altuna, Jesús – Armendariz, Ángel – Del Barrio, Luis – Etxeberria, Francisco – Mariezkurrena, Koro – Peñalver, Xabier – Zumalabe, Francisco Javier.
Carta arqueológica de Guipúzcoa (Monumentos megalíticos). **Munibe**, suplemento nº. 7. Donostia, nº. 240.

URRUZTUME IV

TIPO: Túmulo N.º: 240
 SIGLA: P-U.IV.
 T.M.: Aia.
 MAPA N.º: 64-3.240

SITUACIÓN

- * Estación megalítica de Pagoeta.
- * Aia.
- * A la derecha y bajo el camino que asciende a Pagoeta por la loma de Urruztume; a 160 m. de una cruz de hierro. El túmulo Urruztume III se localiza 85 m. al ESE.
- * Hoja 64 (San Sebastián):
 Long. 01° 30' 08" Lat. 43° 14' 02" Alt. 571 m.
 Hoja 64-33 (Aya):
 X. 566.210 Y. 4.787.365 Z. 571

DESCRIPCIÓN


Túmulo de 9 m. N.-S. y 11 m. E.-W., con una altura entre 1,30 al Norte y 0,10 m. al Sur. Cráter central de 3 m. de diámetro y 0,30 m. de profundidad. Calizas del terreno.

HISTORIA

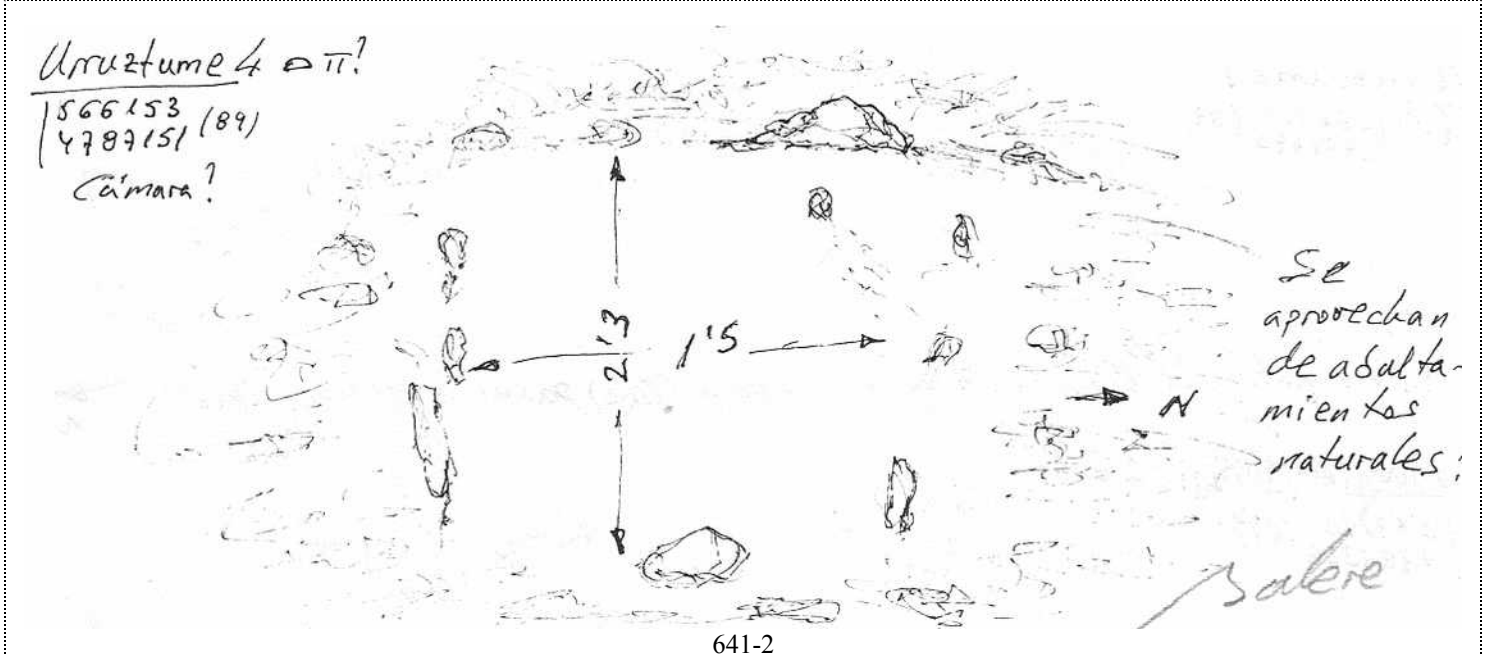
Fue descubierto en 1983 por L. del BARRIO y TX. UGALDE. No ha sido excavado.

SECUENCIA CULTURAL

Neolítico-Bronce.



Túmulo (08): **Urruztume IV**. Hoja **64-III** (Villabona). I.G.N. Coordenadas **U.T.M. Huso 30 T** = X: 566.153, Y: 4.787.151, Z: 574. **ETRS 89**. 07 de diciembre de 2.013.



País = España	Comunidad Autónoma = Euskadi	Provincia (20): Gipuzkoa	Municipio = Aia
Zona megalítica (25): Pagoeta	Tipo Monumento (02): Túmulo	Nº. (08):	Nombre: Urruztume IV
			Hilharriak: 20-25-02-08

2.014 **Barrero** Hidalgo, Balere – **Millán** San Emeterio, Luis.
Monumentos prehistóricos en Gipuzkoa-1. Arzarrak. Edición propia. Donostia, p. 261.

Balere Barrero-Luis Millán MONUMENTOS PREHISTÓRICOS EN GIPUZKOA-1

Zona	Nombre	X	Y
PAGOETA	URRUZTUME IV	566155	4787154



Esta vez fueron L. Del Barrio y Tx. Ugalde los que localizaron este monumento en 1983. Está ubicado en Lizartxoko gaina, casi al borde de un rellano a la derecha de la PR-31 (subiendo al Pagoeta). Como el resto, aprovecha un resalte natural para ganar volumen, parte de su galgal ha sido extraído, quizás para ser usado en el cercano murete. En su parte superior presenta una ligera depresión donde algunas losas sugieren la presencia de una cámara. Seguimos con el dilema de adscripciones mientras no se haga un estudio riguroso. La piedra utilizada ha sido la omnipresente caliza local. Señalizado y con buenas vistas.



Balere

ARZARRAK-2014 261

Pais = España	Comunidad Autónoma = Euskadi	Provincia (20): Gipuzkoa	Municipio = Aia
Zona megalítica (25): Pagoeta	Tipo Monumento (02): Túmulo	Nº. (08):	Nombre: Urruztume IV
			Hilharriak: 20-25-02-08

