

|                             |                                      |                                 |  |
|-----------------------------|--------------------------------------|---------------------------------|--|
| País = <b>España</b>        | Comunidad Autónoma = <b>Euskadi</b>  | Provincia (20): <b>Gipuzkoa</b> | Zona megalítica (21): <b>Oiartzun – Erlaitz</b>                |
| Municipio = <b>Oiartzun</b> | Tipo Monumento (03): <b>Cromlech</b> | Nº. (18):                       | Nombre: <b>Guardiko lepoa</b>   <b>Hilharriak: 20-21-03-18</b> |

COORDENADAS: Mapa 65-I (Ventas de Irun). I.G.N. U.T.M. Huso 30 T. = X: 595.567, Y: 4.795.340, Z: 345. **European 1979.**  
 Mapa 65-I (Ventas de Irun). I.G.N. U.T.M. Huso 30 T. = X: 595.462, Y: 4.795.130, Z: 345. **ETRS 89.**

SITUACIÓN: Se halla situado al este de la población de Oiartzun, en un collado a 150 m al noroeste del caserío Gorrinzuloberri, entre pinos.

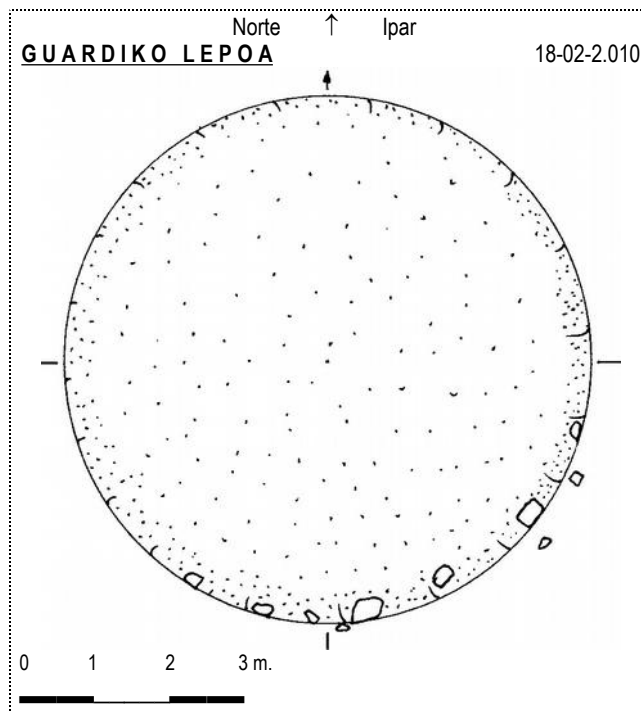
ACCESO: Desde la población de Oiartzun hay que coger la *carretera* que se dirige hacia las Peñas de Aia hasta llegar cerca del punto kilométrico nº. 3 donde tenemos que subir a la izquierda por una pista de cemento unos cincuenta metros para ir hacia la izquierda hacia el caserío Gorrinzuloberri, atravesarlo y acceder al collado a través de una langa, donde veremos este cromlech a la izquierda (suroeste) del collado al borde de un pequeño pinar con pocos ejemplares pero bastante grandes.

DESCRIPCIÓN: **Cromlech.** Situado en una zona ligeramente inclinada, dentro de una plantación de pinos pero justo en el borde del pinar. Mide 7m de diámetro y está formado por 10 testigos visibles con forma de bloque por el arco oriental, estando probablemente enterrados los del arco occidental.

Parece que es tumular y que alcanza unos 0,15m de altura, aunque al estar en terreno inclinado esto es difícil de precisar. Materiales: areniscas del terreno.

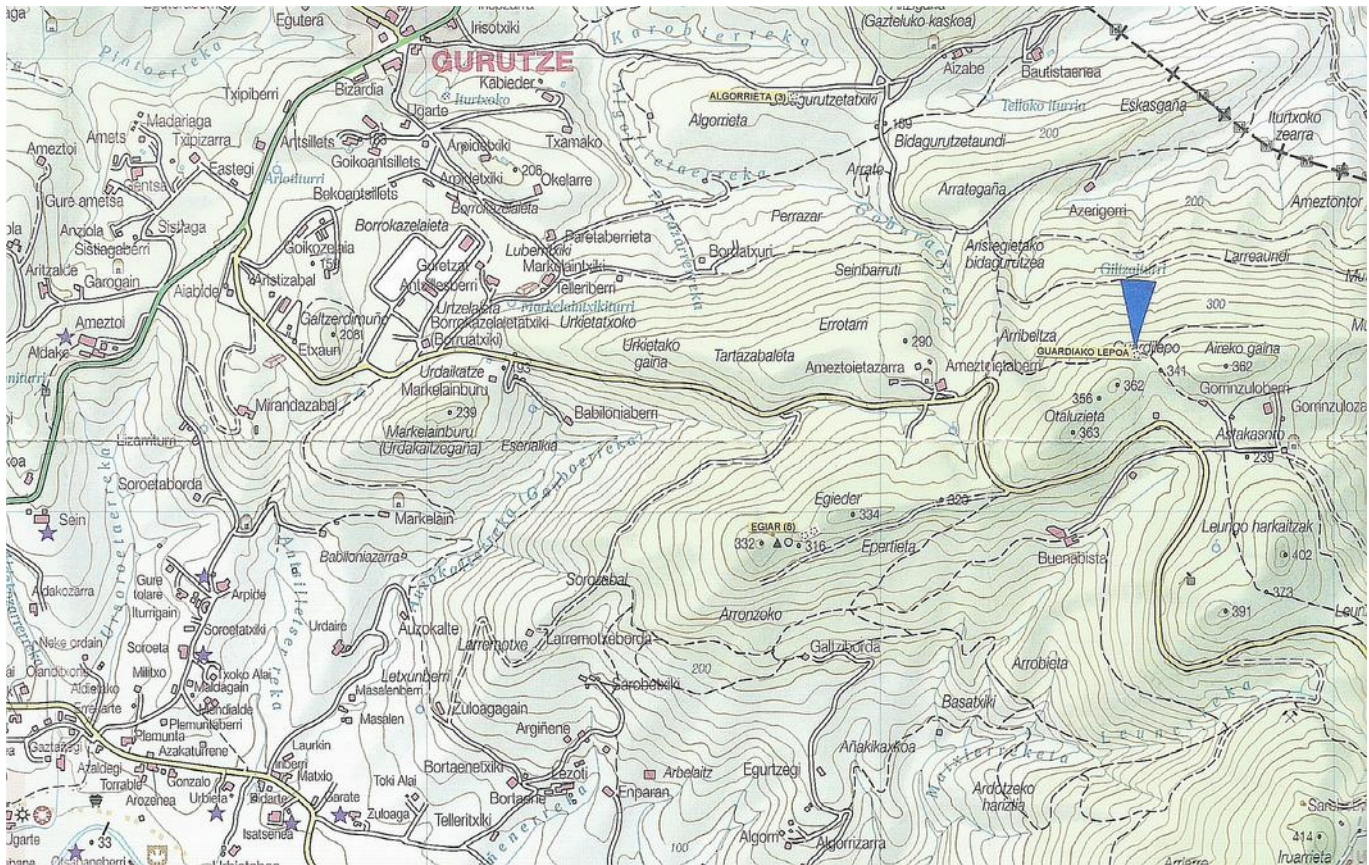
HISTORIA: Localizado por Iñigo **Txintxurreta** Díaz, el 11 de noviembre de 2.010. No ha sido excavado hasta la fecha.

BIBLIOGRAFIA: 2.011 **Del Barrio** Bazaco, Luis. *Nuevos megalitos y megalitos relocalizados en el periodo 2002-2011 en Gipuzkoa.* **Lurrailan.**  
 2.014 **Barrero** Hidalgo, Balere – **Millán** San Emeterio, Luis. *Monumentos prehistóricos en Gipuzkoa-1.* **Arzarrak. Edición propia.** Donostia, p. 2.






|                             |                                      |                                 |   |
|-----------------------------|--------------------------------------|---------------------------------|---|
| Pais = <b>España</b>        | Comunidad Autónoma = <b>Euskadi</b>  | Provincia (20): <b>Gipuzkoa</b> | Zona megalítica (21): <b>Oiartzun – Erlaitz</b>       |
| Municipio = <b>Oiartzun</b> | Tipo Monumento (03): <b>Cromlech</b> | Nº. (18):                       | Nombre: <b>Guardiko lepoa</b> Hilharriak: 20-21-03-18 |





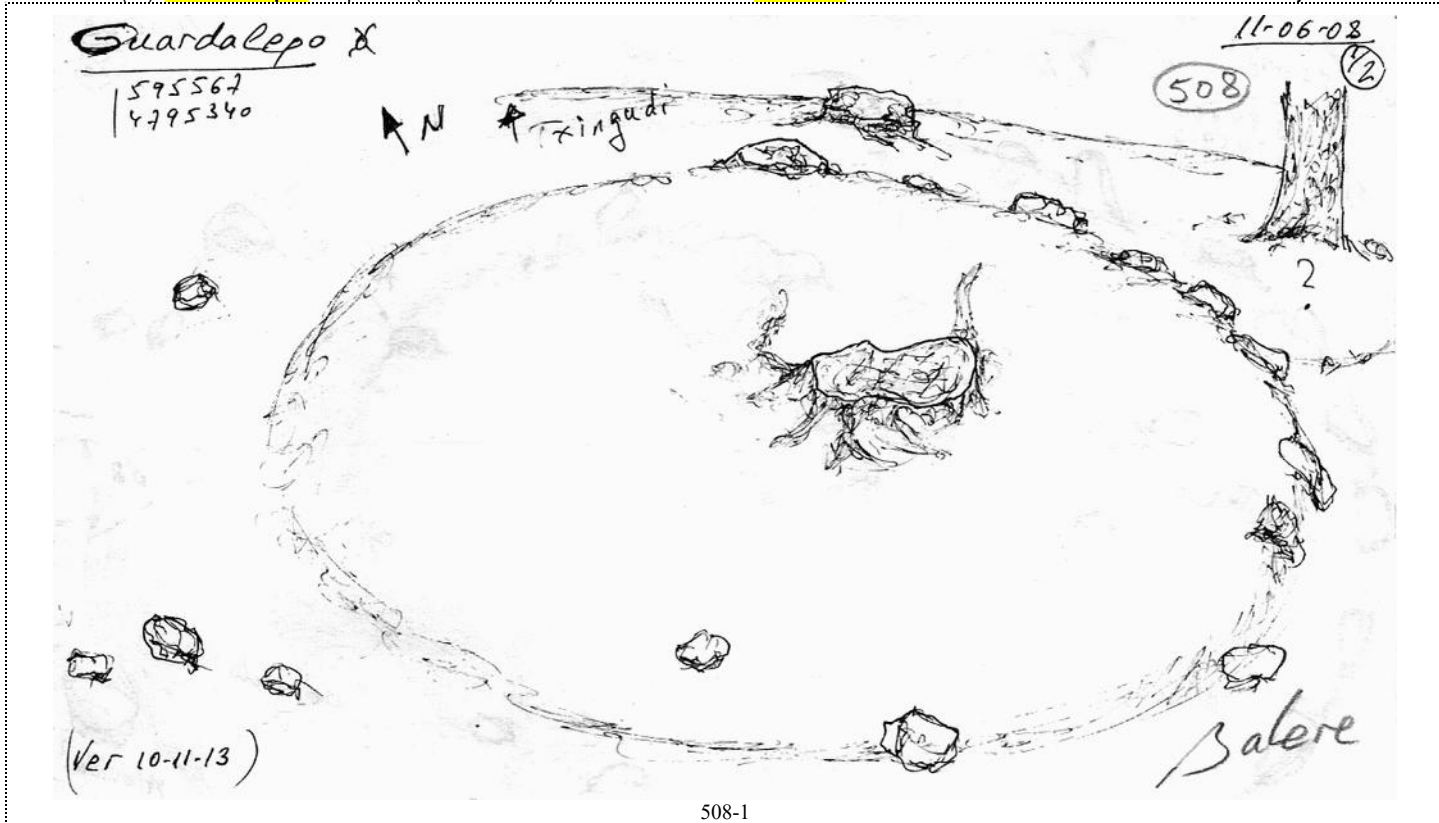
|                             |                                      |                                 |  |
|-----------------------------|--------------------------------------|---------------------------------|--|
| País = <b>España</b>        | Comunidad Autónoma = <b>Euskadi</b>  | Provincia (20): <b>Gipuzkoa</b> | Zona megalítica (21): <b>Oiartzun – Erlaitz</b>                |
| Municipio = <b>Oiartzun</b> | Tipo Monumento (03): <b>Cromlech</b> | Nº. (18):                       | Nombre: <b>Guardiko lepoa</b>   Hilharriak: <b>20-21-03-18</b> |





|                             |                                      |                                 |  |
|-----------------------------|--------------------------------------|---------------------------------|--|
| País = <b>España</b>        | Comunidad Autónoma = <b>Euskadi</b>  | Provincia (20): <b>Gipuzkoa</b> | Zona megalítica (21): <b>Oiartzun – Erlaitz</b>              |
| Municipio = <b>Oiartzun</b> | Tipo Monumento (03): <b>Cromlech</b> | Nº. (18):                       | Nombre: <b>Guardiko lepoa</b> <b>Hilharriak: 20-21-03-18</b> |

Cromlech (18): **Guardiko lepoa**. Mapa 65-I (Ventas de Irun). Coordenadas U.T.M. **Huso 30 T**. X: 595.462, Y: 4.795.130, Z: 345. **ETRS89**. 08 de junio de 2.011.





|                             |                                      |                                 |  |
|-----------------------------|--------------------------------------|---------------------------------|--|
| País = <b>España</b>        | Comunidad Autónoma = <b>Euskadi</b>  | Provincia (20): <b>Gipuzkoa</b> | Zona megalítica (21): <b>Oiartzun – Erlaitz</b>                |
| Municipio = <b>Oiartzun</b> | Tipo Monumento (03): <b>Cromlech</b> | Nº. (18):                       | Nombre: <b>Guardiko lepoa</b>   Hilharriak: <b>20-21-03-18</b> |

**2.011** Del Barrio Bazaco, Luis.  
*Nuevos megalitos y megalitos relocados en el periodo 2002-2011 en Gipuzkoa. Lurrailan.*

**Nuevos megalitos y megalitos relocados en el periodo 2002-2011 en Gipuzkoa  
Luis del Barrio Bazaco. LURRAILAN. Diciembre 2011**

**DENOMINACIÓN:** Guardiko lepoa      **TIPO:** Cromlech pirenaico      **PERÍODO GENERAL:** Edad del Hierro

**SITUACIÓN:** En la estación Megalítica de Oiartzun. En el término municipal de Oiartzun, en la parcela 108, del polígono 11. En el ámbito del Monte de Utilidad Pública nº 2.063.1 *Pikokarte*, perteneciente al Ayuntamiento de Oiartzun.

**LOCALIZACIÓN:** En el collado de *Guardiko lepoa (Guardilepo)*, entre las alturas de *Otaluzieta* y *Aireko gaina*, centrado en la ladera oriental de la primera nombrada. A unos 140 m al NW del caserío *Gorrinzuloberri*.

**COORDENADAS UTM (ED 50):** X. 595567 Y. 4795340 Z. 345

**DESCRIPCIÓN:** Cromlech pirenaico tumular de 7 m de diámetro y 0,15 m de altura, con el recinto cubierto por suelo. Carente de testigos a la vista en el arco occidental, en la cuerda oriental se constituye por 10 bloques con alturas entre 0,10 m y 0,20 m. Materiales, areniscas y conglomerados del terreno. No ha sido excavado.

**HISTORIA:** Descubierta el 11 de noviembre de 2010 por I. Txintxurreta.

**OBSERVACIONES:** La parcela que contiene el megalito se dedica desde la última década de los 60 del siglo pasado a la explotación de coníferas (pino insignis). Tras el incendio acaecido hacia 1990, se conserva un pequeño retazo de esa plantación en el punto donde se enclava el megalito. En mayo de 2011, bajo control arqueológico de L. del Barrio, se procedió al apeo, bajo control arqueológico, de un gran ejemplar enraizado en el centro del megalito y de otros dos emplazados en su derredor inmediato.  
Carece de señalización.

**BIBLIOGRAFÍA:**  
DEL BARRIO, L. (2011): *Megalitos en Gipuzkoa 2002-2011*. Inédito. Departamento de Cultura. Gobierno Vasco.



|                             |                                      |                                 |  |
|-----------------------------|--------------------------------------|---------------------------------|--|
| País = <b>España</b>        | Comunidad Autónoma = <b>Euskadi</b>  | Provincia (20): <b>Gipuzkoa</b> | Zona megalítica (21): <b>Oiartzun – Erlaitz</b>                |
| Municipio = <b>Oiartzun</b> | Tipo Monumento (03): <b>Cromlech</b> | Nº. (18):                       | Nombre: <b>Guardiko lepoa</b>   Hilharriak: <b>20-21-03-18</b> |

**2.014** Barrero Hidalgo, Balere – Millán San Emeterio, Luis.  
*Monumentos prehistóricos en Gipuzkoa-1. Arzarrak. Edición propia. Donostia, p. 209.*

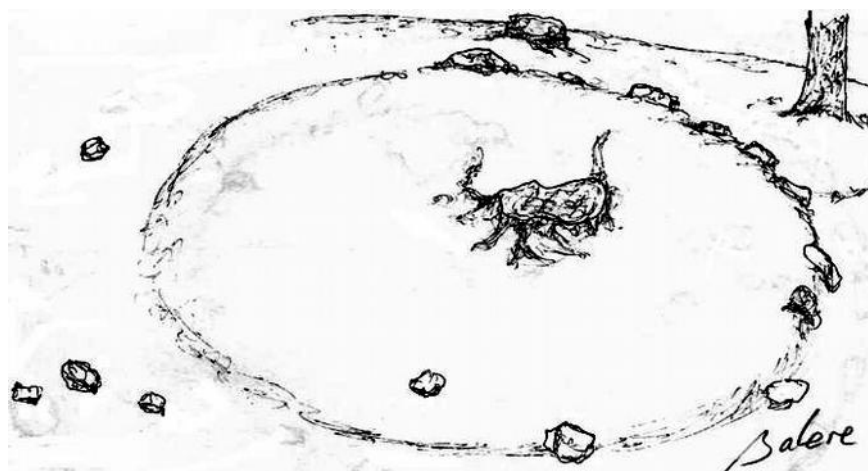
Balere Barrero-Luis Millán

MONUMENTOS PREHISTÓRICOS EN GIPUZKOA-I

| Zona     | Nombre                | X      | Y       |
|----------|-----------------------|--------|---------|
| OIARTZUN | <b>GUARDIKO LEPOA</b> | 595462 | 4795130 |



En el collado Guardilepo, sito en terrenos del caserío Gorrinzuloberri, el compañero de Hilharriak Iñigo Txintxurreta localizó este cromlech, en 2011. Bajo la supervisión de L. Del Barrio, ese mismo año se cortaron 3 pinos insignis que le afectaban. El círculo de piedras no es visible en su totalidad, probablemente por acumulación de capa vegetal, y por hallarse en cuesta. En las visitas que hemos realizado al lugar hemos constatado la posible existencia de 2 monumentos más, algo menos visibles. El tipo de piedra usado es arenisca y conglomerados locales. Estos hallazgos mantienen viva la esperanza de que encontrar más Patrimonio inédito.



ARZARRAK-2014

209