País = España	Comunidad Autónoma = Euskadi	Provincia (20): Gipuzkoa	Zona megalítica (21): Oiartzun – Erlaitz

Municipio = Oiartzun–Lesaka	Tipo Monumento (03): Cromlechs	Nº. (03):	Nombre: Errenga (11)	Hilharriak: 20-21-03-03

COORDENADAS: Mapa **65-I** (Ventas de Irun). Escala 1: 25.000. I.G.N. **U.T.M.** Huso 30 T. **European 1979**.

X: 597.904, **Y**: 4.789.947, **Z**: 741. Nº. **1**. **X**: 597.895, **Y**: 4.789.945, **Z**: 741. Nº. **2**. **X**: 597.900, **Y**: 4.789.940, **Z**: 741. Nº. **3**.
X: 597.893, **Y**: 4.789.936, **Z**: 741. Nº. **4**. **X**: 597.890, **Y**: 4.789.933, **Z**: 740. Nº. **5**. **X**: 597.888, **Y**: 4.789.921, **Z**: 739. Nº. **6**.
X: 597.879, **Y**: 4.789.919, **Z**: 739. Nº. **7**. **X**: 597.872, **Y**: 4.789.913, **Z**: 739. Nº. **8**. **X**: 597.865, **Y**: 4.789.906, **Z**: 738. Nº. **9**.
X: 597.858, **Y**: 4.789.901, **Z**: 737. Nº. **10**. **X**: 597.857, **Y**: 4.789.894, **Z**: 737. Nº. **11**.

SITUACIÓN: Se hallan situados al sur del alto de Arritxulegi, al norte del monte Bianditz, en una larga y estrecha loma.

ACCESO: Desde la población de Oiartzun por la carretera de Artikutza se llega al alto justo antes de empezar a bajar hacia la casa forestal de Eskas. Desde ahí debemos subir con rumbo hacia el este para llegar al alto conocido como Irumugarrieta, donde veremos los cromlechs de Arritxulangaña. En este lugar hay que bajar rumbo norte hasta llegar a un collado, donde se halla un túmulo pegado a la alambrada, nada más pasar por el cruce de pistas. Remontando doscientos metros más encontraremos este maravilloso conjunto de cromlechs, al otro lado de la alambrada.

DESCRIPCIÓN: **Cromlechs**. Situados en terreno ligeramente inclinado, donde solo crece la fina hierba, el helecho y el brezo.
Cromlech nº. **1**. Mide 6m de diámetro y está formado por 8 bloques de granito, en zona inclinada.
Cromlech nº. **2**. Mide 5m de diámetro y está formado por 23 bloques de granito, en zona inclinada. Es tumular.
Cromlech nº. **3**. Mide 6m de diámetro y está formado por 20 bloques de granito, en zona inclinada.
Cromlech nº. **4**. Mide 8m de diámetro y está formado por 23 bloques de granito, en zona inclinada. Es tumular.
Cromlech nº. **5**. Mide 3m de diámetro y está formado por un pequeño túmulo donde se aprecian piedras debajo del césped, y tiene una losa en la parte central perteneciente a la cista del mismo que mide 0,70m de largo, orientada a los 125º. Es tumular.
Cromlech nº. **6**. Mide 4,80m de diámetro y está formado por 13 bloques de granito, en zona llana. Es tumular
Cromlech nº. **7**. Mide 8m de diámetro y está formado por 40 bloques de granito, en zona llana. Es tumular.
Cromlech nº. **8**. Mide 7m de diámetro y está formado por 40 bloques de granito, en zona llana.
Cromlech nº. **9**. Mide 5,50m de diámetro y está formado por 23 bloques de granito, en zona llana.
Cromlech nº. **10**. Mide 8m de diámetro y está formado por unos 42 bloques de granito, en zona inclinada.
Roto por una excavadora en el año 1972. En la parte central estaba clavada una muga de Oiartzun-Lesaka.
Cromlech nº. **11**. Mide 5m de diámetro y está formado por unos 40 bloques de granito, en zona inclinada.
Roto por una excavadora en el año 1972.
Materiales, granitos del terreno.

HISTORIA: Localizados por Telésforo **Aranzadi** Unamuno y Pedro Manuel **Soraluce** y Bolla, el 15 de septiembre de 1915, todos menos el nº. 5 que fue localizado por Balere **Barrero**, Iñaki **Gaztelu**, Luis **Millán**, Xabier **Taberna** y Manolo **Tamayo**, el 12 de agosto de 2006.
Se práctico una excavación en el cromlech nº. 7 en el año 1919 sin ningún resultado, lo cual es lógico dados los medios disponibles en aquella época.
En el invierno de 1.992, el Ayuntamiento de Lesaka puso una alambrada por el medio de los cromlechs y en la primavera de 1.993 tuvo que retirarla un poco más al W, incluyendo con dicha acción a casi todos los cromlechs en su término.

BIBLIOGRAFIA:

1.915 **Aranzadi**, Telésforo.
Cromlechs en Guipúzcoa. Mairu-baratzak en Oyarzun. **Euskalerriaren Alde**. Donostia, pp. 711-712.

1.946 **Barandiaran** Ayerbe, José Miguel.
Catalogue des stations préhistoriques des pyrénées basques. **Ikuska "Giza–Ikaskuntza"**, nº. 1. Sara, p. 31.

1.949 **Barandiaran** Ayerbe, José Miguel.
Contribución al estudio de los cromlechs pirenaicos. **B. R. S. V. A. P.** Homenaje a Julio Urquijo e Ibarra. Tomo 1. Donostia, p. 209.

1.953 **Barandiaran** Ayerbe, José Miguel.
El hombre prehistórico en el País Vasco. Monumentos megalíticos del País Vasco. Cromlechs.
Editorial Ekin. Buenos Aires y **Ediciones Vascas**. Donosita, p. 251.

1.960 **Peña** Basurto, Luis.
Reconstitución y catalogación de los «cromlechs» existentes en Guipúzcoa y sus zonas fronterizas con Navarra.
Munibe, nº. 12. Donostia, pp. 109-110-111-112-113-114-115.

1.975 **Altuna** Etxabe, Jesús.
Lehen Euskal Herria. Guía ilustrada de prehistoria vasca. **Ediciones Mensajero**. Donostia, pp. 194-195.

1.980 **Altuna** Etxabe, Jesús.
Prehistoria de Guipuzcoa. **Club juvenil. C. A. P. de Guipúzcoa**. Donostia, p. 25.

1.980 **Barandiarán** Maestu, Ignacio. – **Vallespí** Pérez, Enrique.
Prehistoria en Navarra. Los monumentos megalíticos: dólmenes, túmulos, menhires.
Trabajos de Arqueología Navarra, nº. 2. Pamplona, p. 155.

1.982 **Altuna**, Jesús – **Mariezkurrena**, Koro – **Armendariz**, Angel – **Del Barrio**, Luis – **Ugalde**, Txomin – **Peñalver**, Xavier.
Carta arqueológica de Guipuzcoa. **Munibe**, nº. 34. Donostia, pp. 208-209.

1.988 **Vegas** Aramburu, José Ignacio.
Revisión del fenómeno de los cromlechs vascos. **Estudios de Arqueología Alavesa**, nº. 16. Vitoria, pp. 282-283.

1.990 **Altuna,** Jesús-**Armendariz**, Ángel-**Del Barrio**, Luis-**Etxeberria**, Francisco-**Mariezkurrena**, Koro-**Peñalver**, Javier-**Zumalabe**, Fran.
Carta Arqueológica de Gipuzkoa. **Munibe**, suplemento nº. 7. Donostia.

1.991/92. **Ripa** Vega, Patxi.
Monumentos megalíticos de Navarra 1.890 – 1.990. **Trabajos de Arqueología Navarra**, nº. 10. Pamplona, pp. 199-208.

1.993 **Federación Guipuzcoana de Montaña**. Comité de Medio Ambiente.
La comisión de Montes, contra la alambrada. **Diario Egin**, domingo, 14 de marzo de 1993. Hernani.

2.004 **Peñalver** Iribarren, Xabier.
Mairubaratzak. Pirinioetako harrespilak. **Munibe**, suplemento nº. 19. Donostia, pp. 48-49, nº. **17**.

2.005 **Peñalver** Iribarren, Xabier.
Los crómlech pirenaicos. **Bolskan**, nº. 22. Huesca, p. 47.

País = **España**	Comunidad Autónoma = **Euskadi**	Provincia (**20**): **Gipuzkoa**	Zona megalítica (**21**): **Oiartzun – Erlaitz**

Municipio = **Oiartzun–Lesaka**	Tipo Monumento (03): **Cromlechs**	Nº. (03):	Nombre: **Errenga** (11)	**Hilharriak**: **20**-21-**03**-**03**

E R R E N G A (11)

12-08-2.006

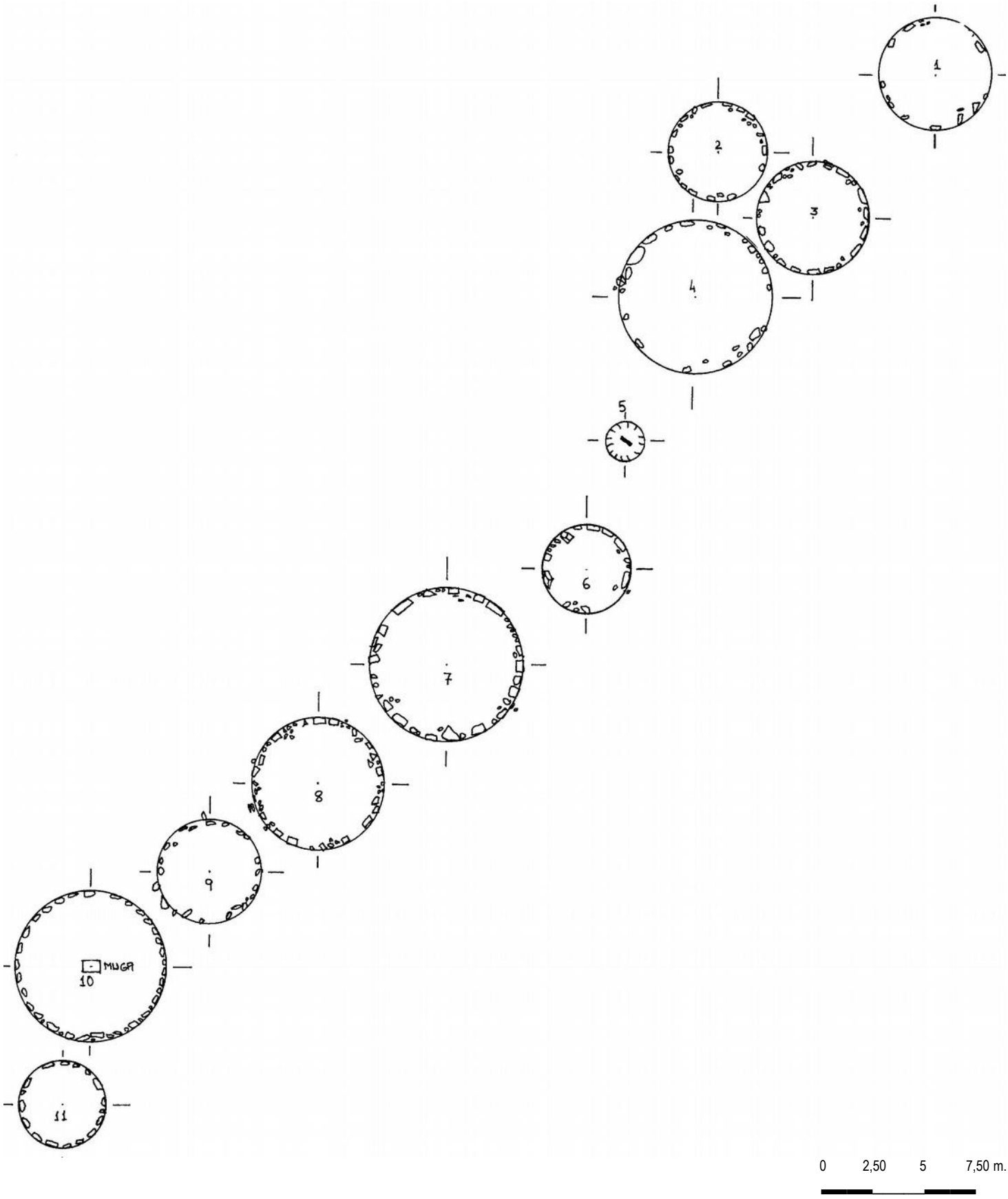

País = **España**	Comunidad Autónoma = **Euskadi**	Provincia (**20**): **Gipuzkoa**	Zona megalítica (**21**): **Oiartzun – Erlaitz**

Municipio = **Oiartzun–Lesaka**	Tipo Monumento (03): **Cromlechs**	Nº. (03):	Nombre: **Errenga** (11)	**Hilharriak**: **20**-21-**03**-**03**

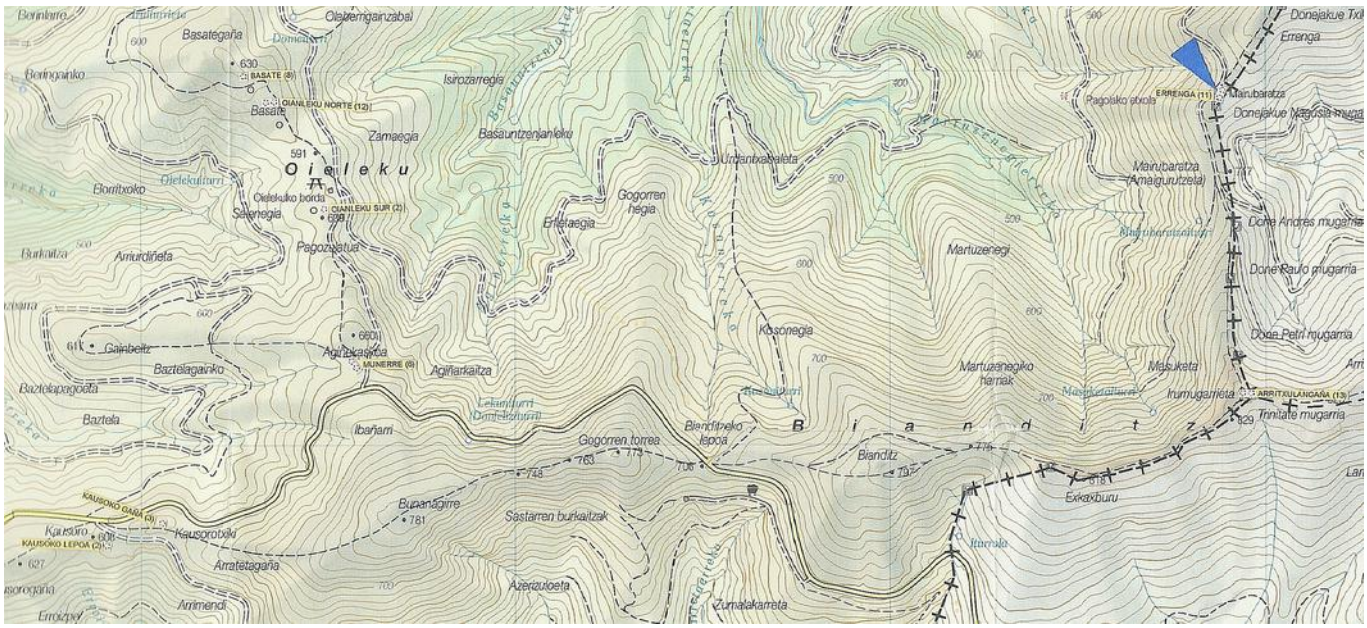

País = **España**	Comunidad Autónoma = **Euskadi**	Provincia (**20**): **Gipuzkoa**	Zona megalítica (**21**): **Oiartzun – Erlaitz**

Municipio = **Oiartzun–Lesaka**	Tipo Monumento (03): **Cromlechs**	Nº. (03):	Nombre: **Errenga** (11)	**Hilharriak**: **20**-21-**03**-**03**

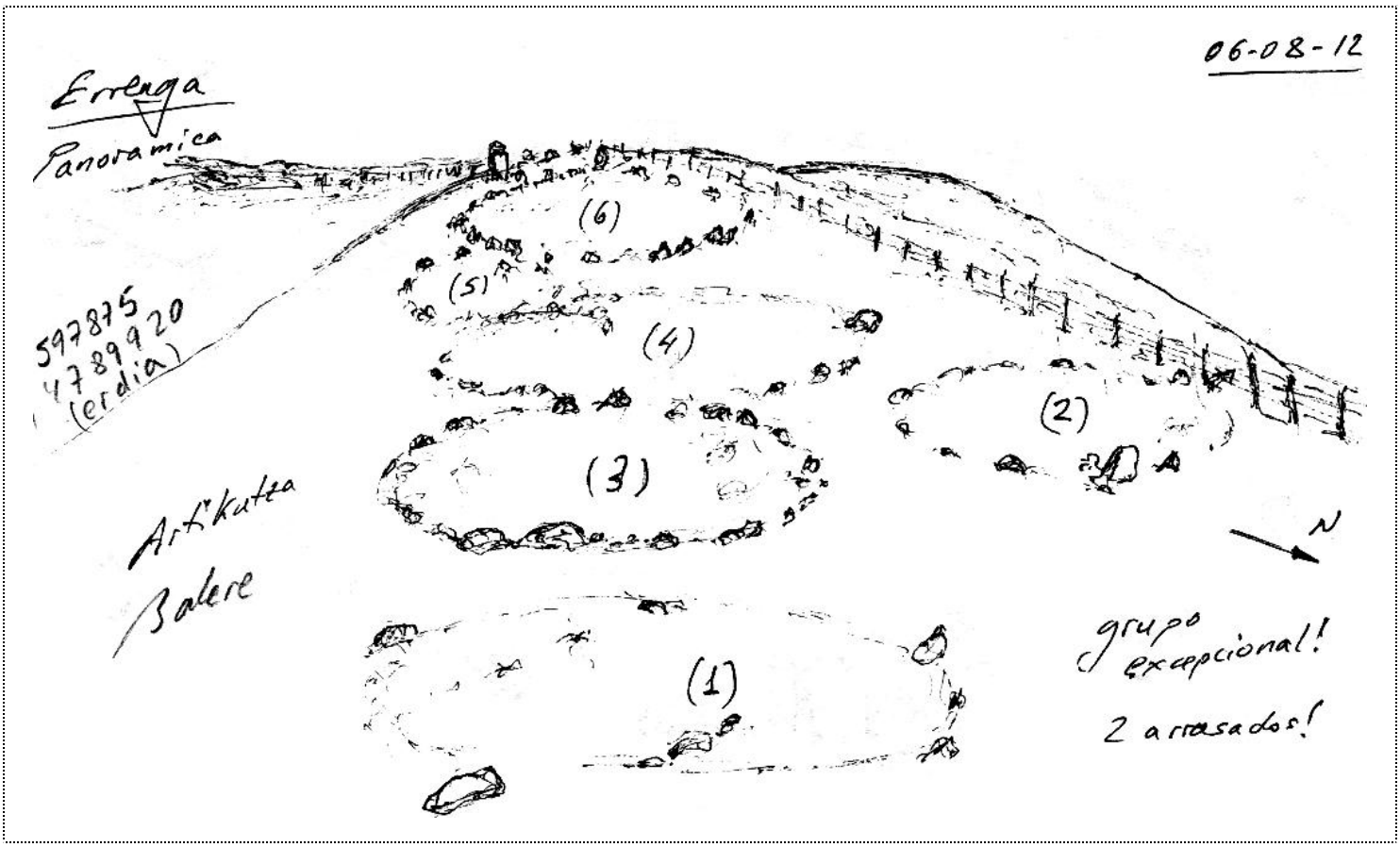

País = **España**	Comunidad Autónoma = **Euskadi**	Provincia (**20**): **Gipuzkoa**	Zona megalítica (**21**): **Oiartzun – Erlaitz**

Municipio = **Oiartzun–Lesaka**	Tipo Monumento (03): **Cromlechs**	Nº. (03):	Nombre: **Errenga** (11)	**Hilharriak**: **20**-21-**03**-**03**

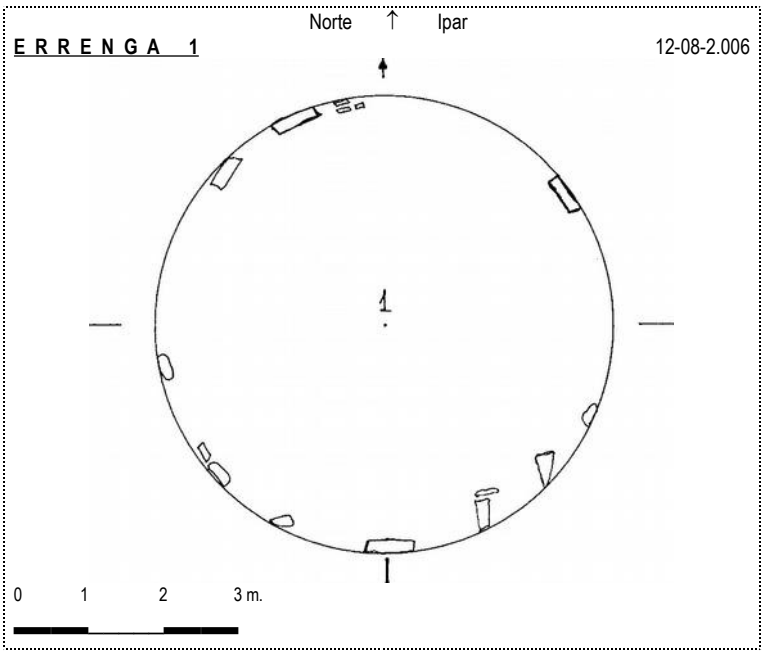

Cromlech (03-a): **Errenga 1**. Hoja **65-I** (Ventas de Irun). Huso **30** T. **U.T.M.** = **X**: 597.904, **Y**: 4.789.947, **Z**: 741. **ED 50**. 12 de agosto de 2.006.

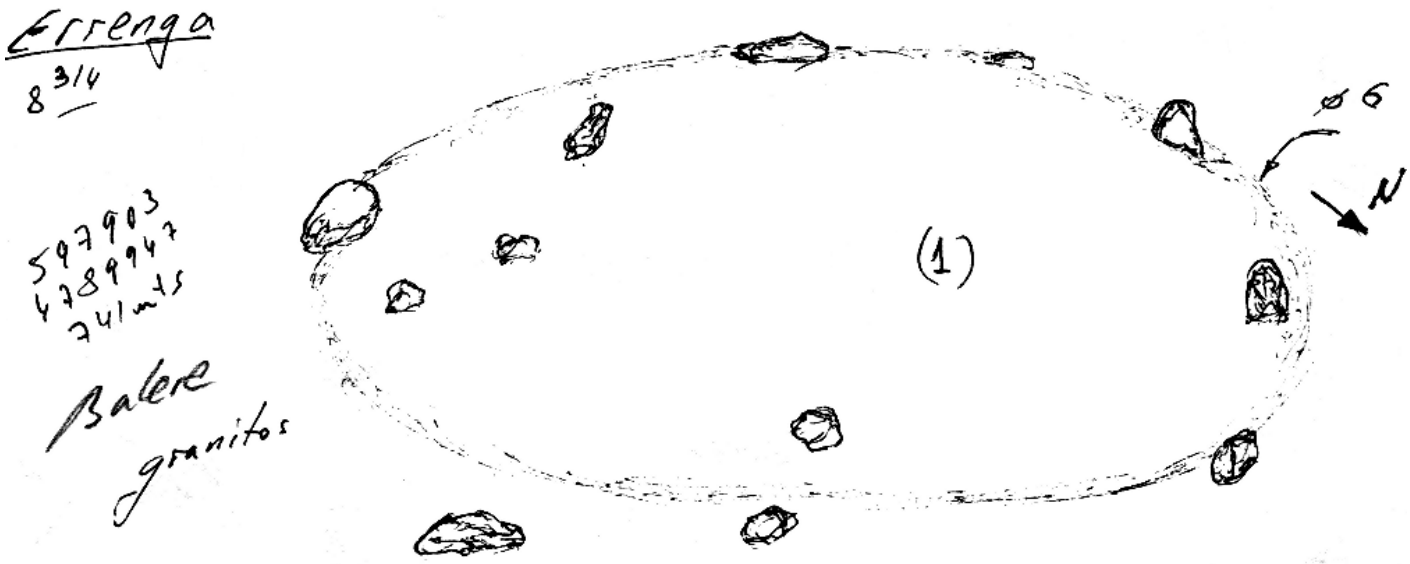

283-2

País = **España**	Comunidad Autónoma = **Euskadi**	Provincia (**20**): **Gipuzkoa**	Zona megalítica (**21**): **Oiartzun – Erlaitz**

Municipio = **Oiartzun–Lesaka**	Tipo Monumento (03): **Cromlechs**	Nº. (03):	Nombre: **Errenga** (11)	**Hilharriak**: **20**-21-03-**03**

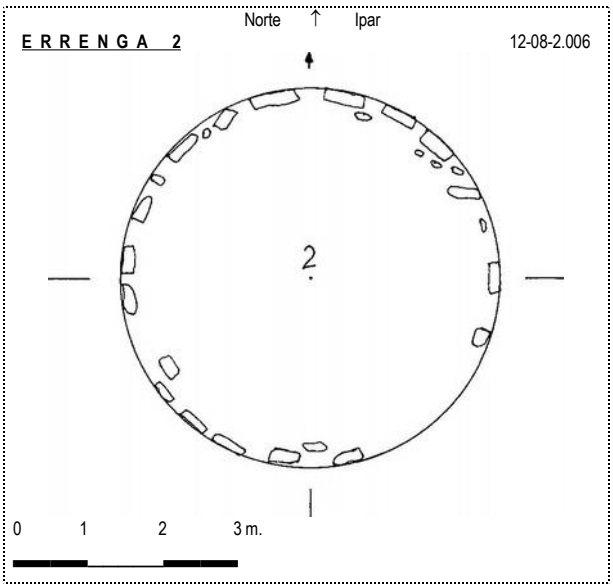

Cromlech (03-b): **Errenga 2**. Hoja **65-I** (Ventas de Irun). Huso **30** T. **U.T.M.** = **X**: 597.895, **Y**: 4.789.945, **Z**: 741. **ED 50**. 12 de agosto de 2.006.

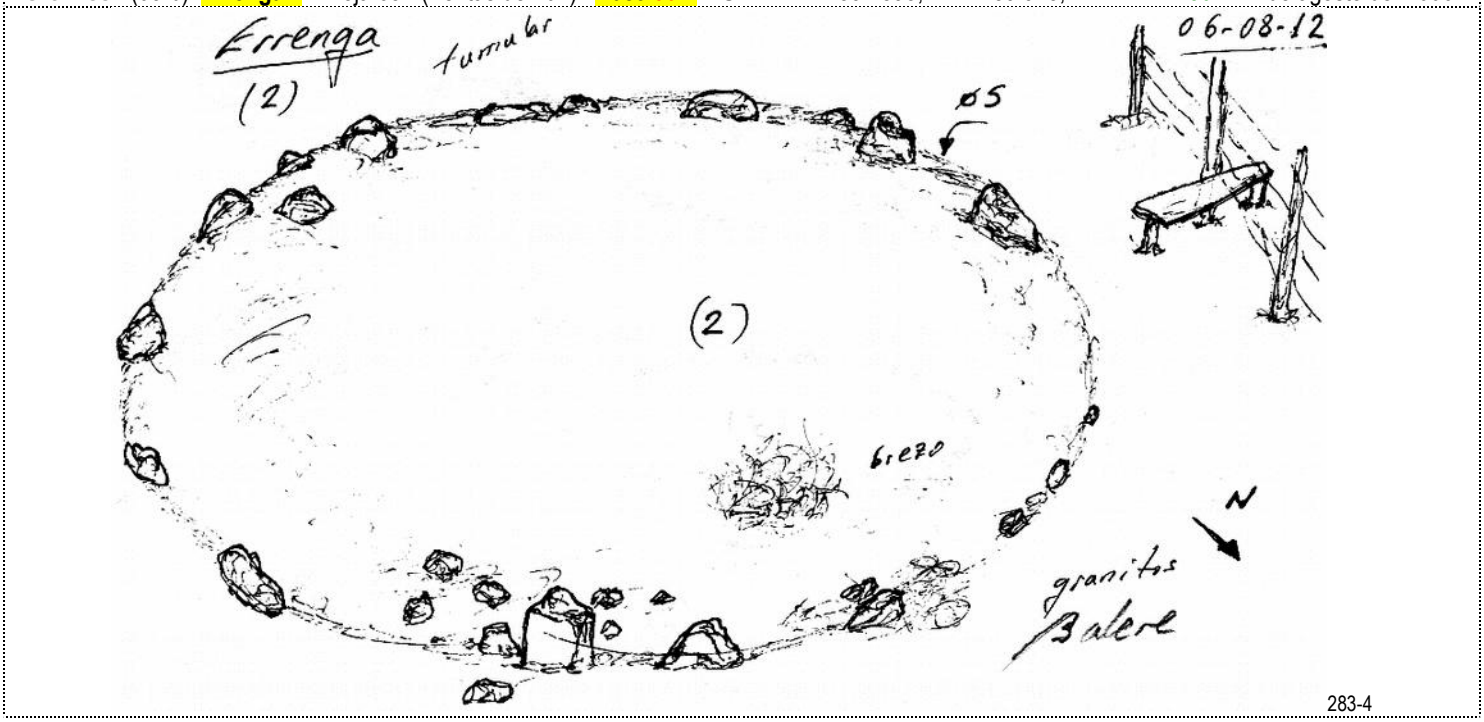

País = **España**	Comunidad Autónoma = **Euskadi**	Provincia (**20**): **Gipuzkoa**	Zona megalítica (**21**): **Oiartzun – Erlaitz**

Municipio = **Oiartzun–Lesaka**	Tipo Monumento (03): **Cromlechs**	Nº. (03):	Nombre: **Errenga** (11)	**Hilharriak**: **20**-21-**03**-**03**

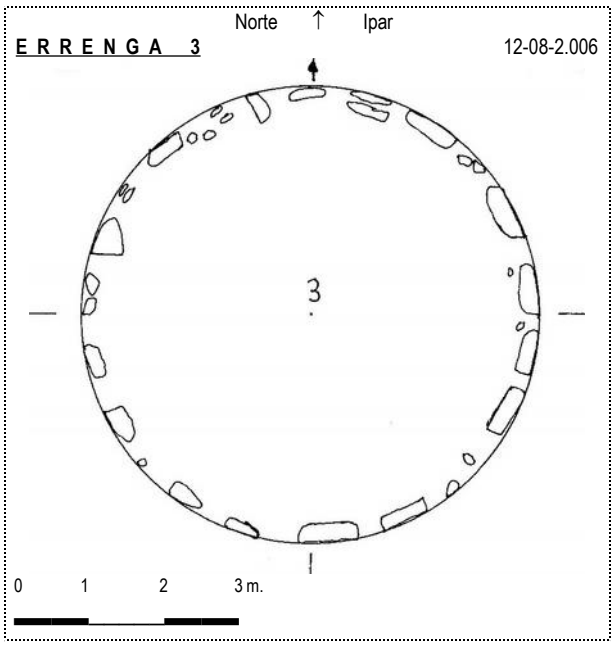

Cromlech (03-c): **Errenga 3**. Hoja **65-I** (Ventas de Irun). Huso **30 T**. **U.T.M.** = **X**: 597.900, **Y**: 4.789.940, **Z**: 741. **ED 50**. 12 de agosto de 2.006.

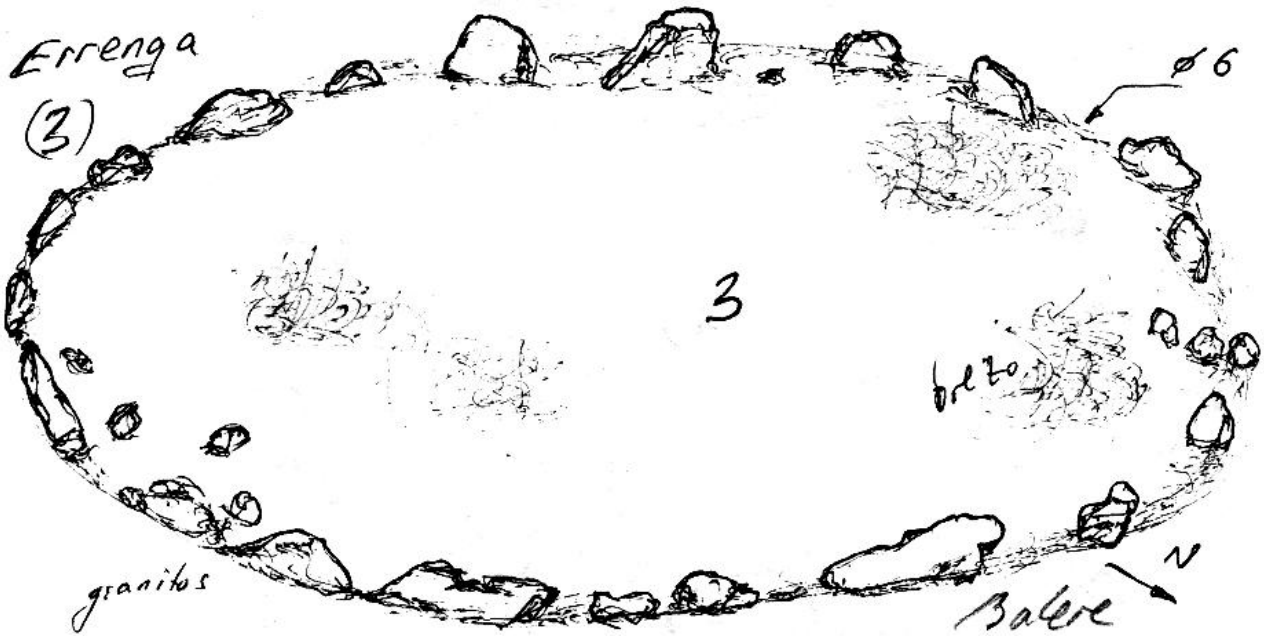

283-3

País = **España**	Comunidad Autónoma = **Euskadi**	Provincia (**20**): **Gipuzkoa**	Zona megalítica (**21**): **Oiartzun – Erlaitz**

Municipio = **Oiartzun–Lesaka**	Tipo Monumento (03): **Cromlechs**	Nº. (03):	Nombre: **Errenga** (11)	**Hilharriak**: **20**-21-**03**-**03**

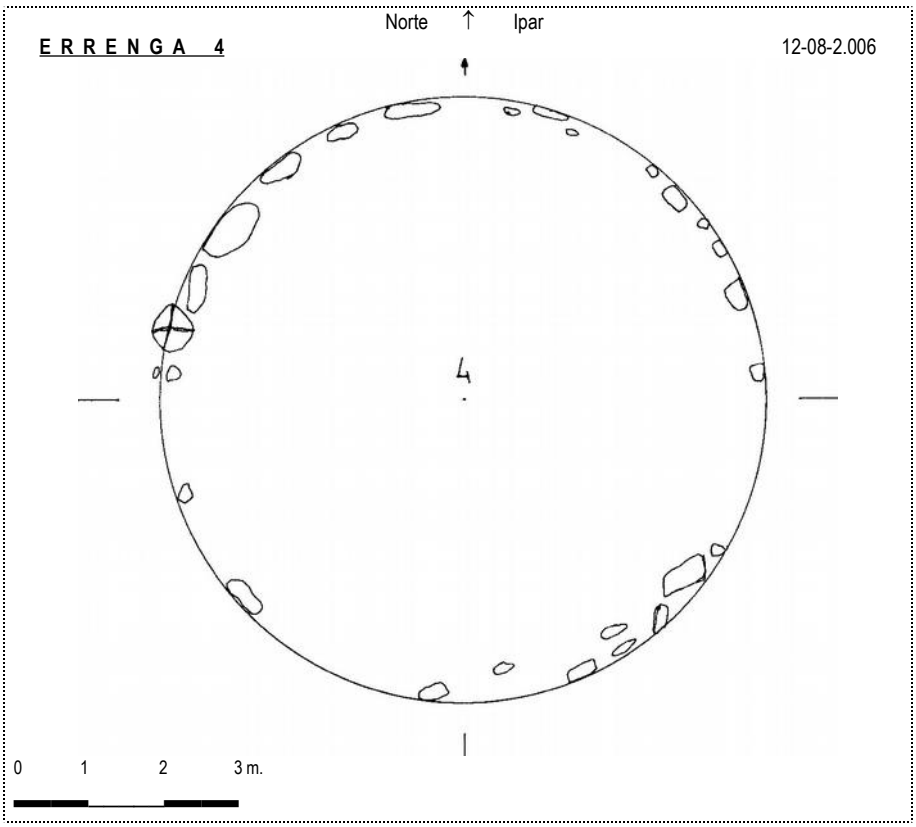

Cromlech (03-d): **Errenga 4**. Hoja **65-I** (Ventas de Irun). Huso **30** T. **U**.**T**.**M**. = **X**: 597.893, **Y**: 4.789.936, **Z**: 741. **ED 50**. 12 de agosto de 2.006.

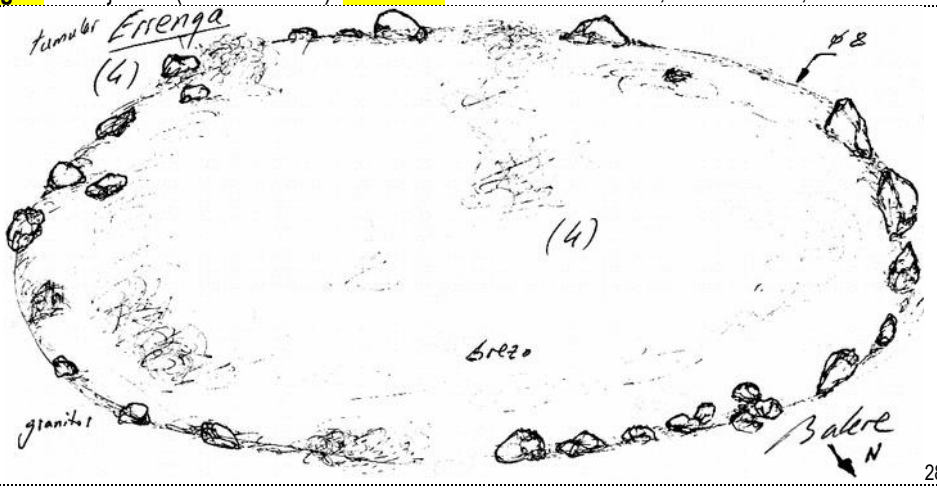

283-5

País = **España**	Comunidad Autónoma = **Euskadi**	Provincia (**20**): **Gipuzkoa**	Zona megalítica (**21**): **Oiartzun – Erlaitz**

Municipio = **Oiartzun–Lesaka**	Tipo Monumento (03): **Cromlechs**	Nº. (03):	Nombre: **Errenga** (11)	**Hilharriak**: **20**-21-**03**-**03**

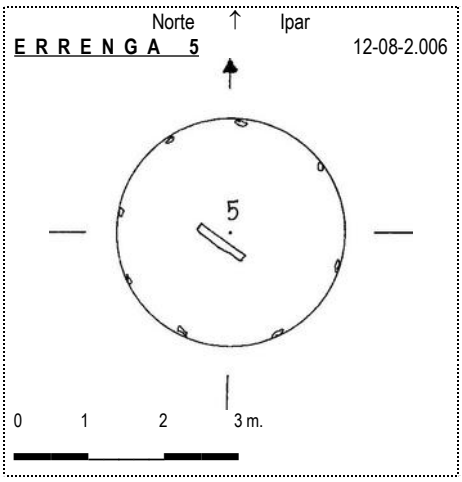

Cromlech (03-e): **Errenga 5**. Hoja **65-I** (Ventas de Irun). Huso **30 T**. **U.T.M.** = **X**: 597.890, **Y**: 4.789.933, **Z**: 740. **ED 50**. 12 de agosto de 2.006.



País = **España**	Comunidad Autónoma = **Euskadi**	Provincia (**20**): **Gipuzkoa**	Zona megalítica (**21**): **Oiartzun – Erlaitz**

Municipio = **Oiartzun–Lesaka**	Tipo Monumento (03): **Cromlechs**	Nº. (03):	Nombre: **Errenga** (11)	**Hilharriak**: **20**-21-**03**-**03**

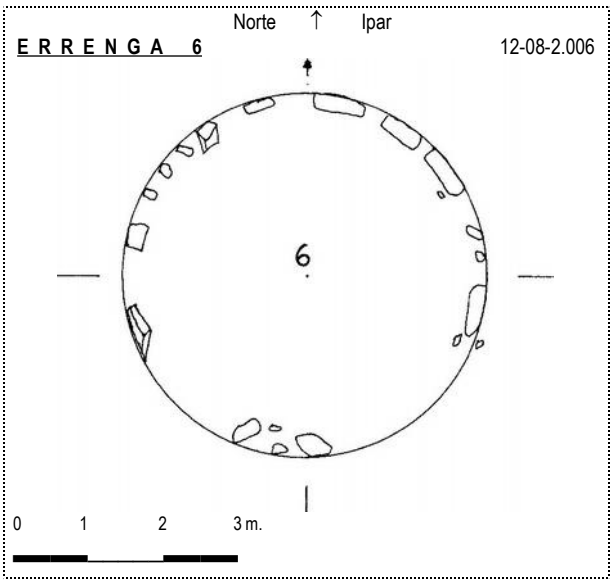

Cromlech (03-f): **Errenga 6**. Hoja **65-I** (Ventas de Irun). Huso **30** T. **U.T.M.** = **X**: 597.888, **Y**: 4.789.921, **Z**: 739. **ED 50**. 12 de agosto de 2.006.



País = España	Comunidad Autónoma = Euskadi	Provincia (20): Gipuzkoa	Zona megalítica (21): Oiartzun – Erlaitz

Municipio = Oiartzun–Lesaka	Tipo Monumento (03): Cromlechs	Nº. (03):	Nombre: Errenga (11)	Hilharriak: 20-21-03-03

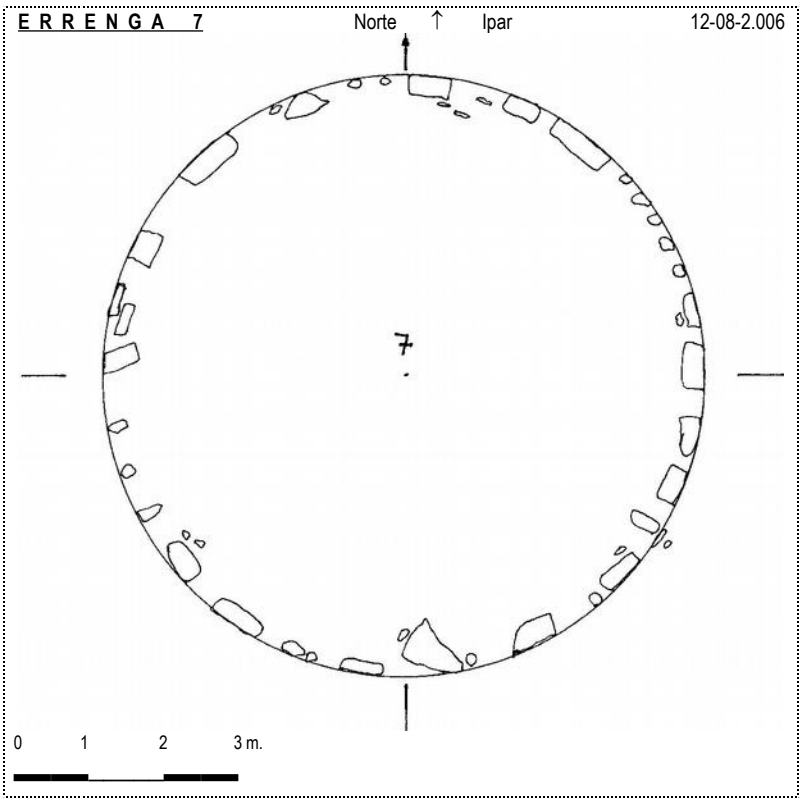

Cromlech (03-g): Errenga 7. Hoja 65-I (Ventas de Irun). Huso 30 T. U.T.M. = X: 597.879, Y: 4.789.919, Z: 739. ED 50. 12 de agosto de 2.006.

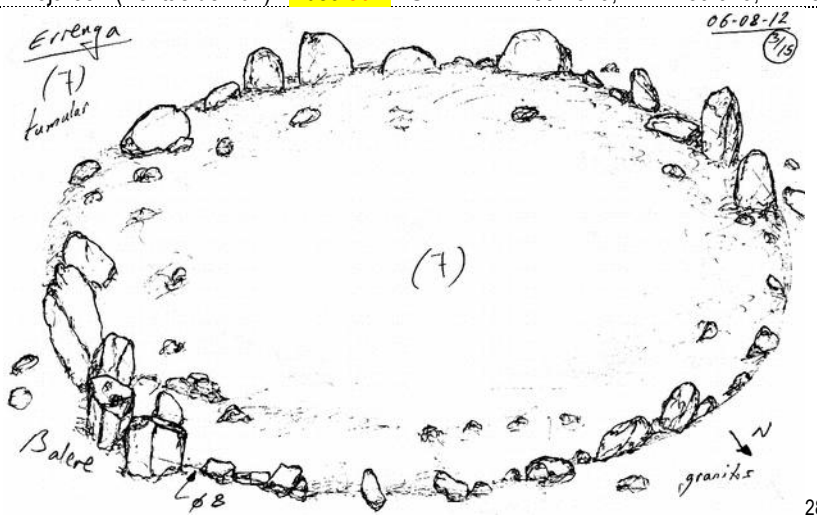

283-7

País = **España**	Comunidad Autónoma = **Euskadi**	Provincia (**20**): **Gipuzkoa**	Zona megalítica (**21**): **Oiartzun – Erlaitz**

Municipio = **Oiartzun–Lesaka**	Tipo Monumento (03): **Cromlechs**	Nº. (03):	Nombre: **Errenga** (11)	**Hilharriak**: **20**-21-**03**-**03**

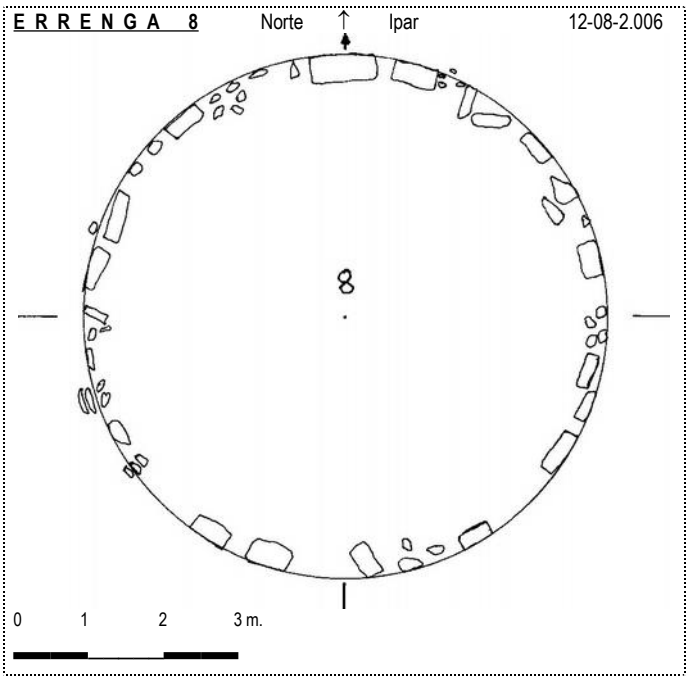

Cromlech (03-h): **Errenga 8**. Hoja **65-I** (Ventas de Irun). Huso **30** T. **U.T.M.** = **X**: 597.872, **Y**: 4.789.913, **Z**: 739. **ED 50**. 12 de agosto de 2.006.



283-8

País = **España**	Comunidad Autónoma = **Euskadi**	Provincia (**20**): **Gipuzkoa**	Zona megalítica (**21**): **Oiartzun – Erlaitz**

Municipio = **Oiartzun–Lesaka**	Tipo Monumento (03): **Cromlechs**	Nº. (03):	Nombre: **Errenga** (11)	**Hilharriak**: **20**-21-03-**03**

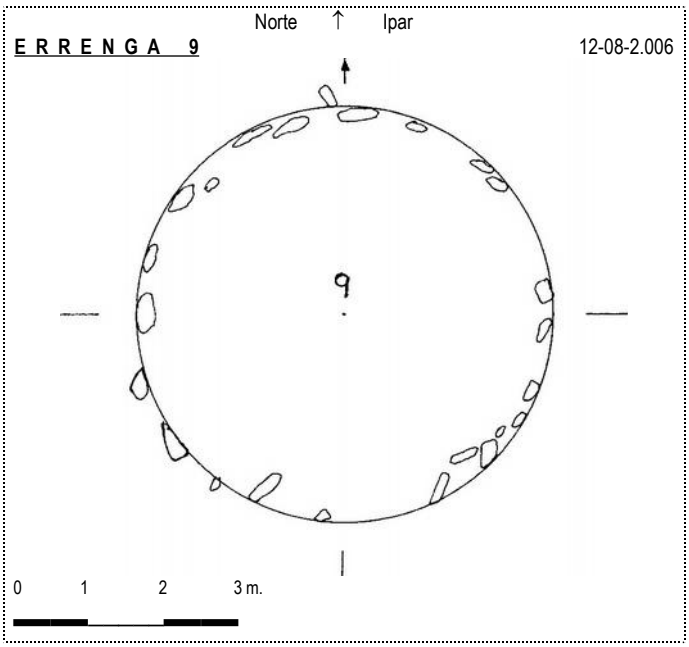

Cromlech (03-i): **Errenga 9**. Hoja **65-I** (Ventas de Irun). Huso **30** T. **U.T.M.** = **X**: 597.865, **Y**: 4.789.906, **Z**: 738. **ED 50**. 12 de agosto de 2.006.

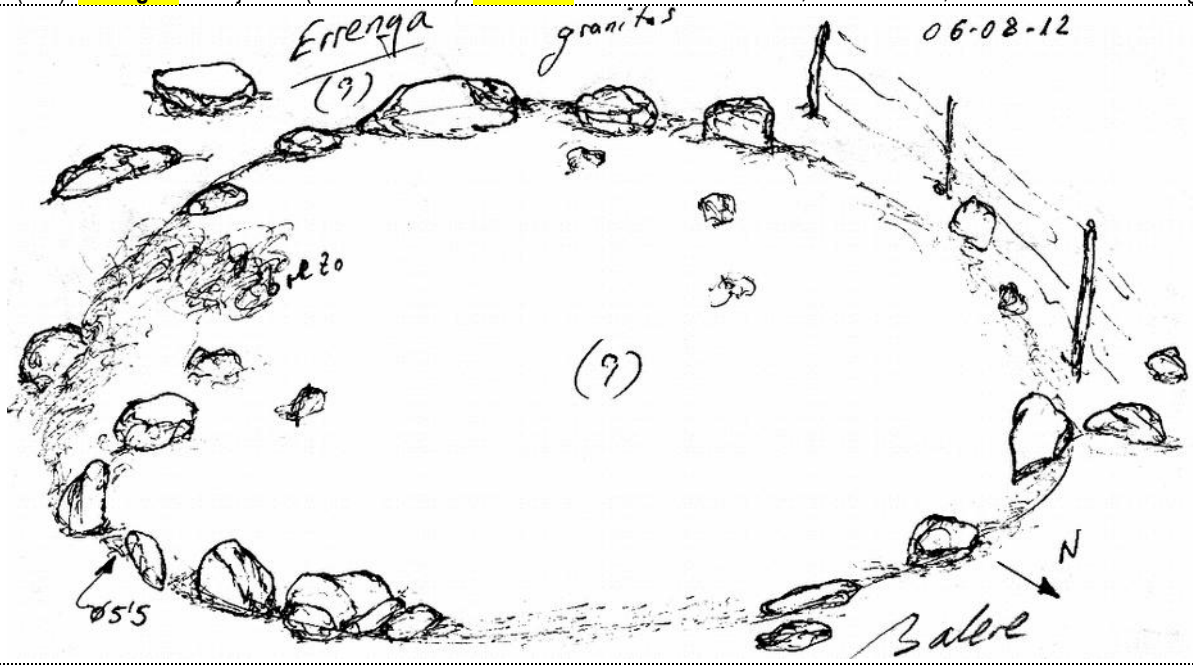

283-9

País = **España**	Comunidad Autónoma = **Euskadi**	Provincia (**20**): **Gipuzkoa**	Zona megalítica (**21**): **Oiartzun – Erlaitz**

Municipio = **Oiartzun–Lesaka**	Tipo Monumento (03): **Cromlechs**	Nº. (03):	Nombre: **Errenga** (11)	**Hilharriak**: **20**-21-**03**-**03**

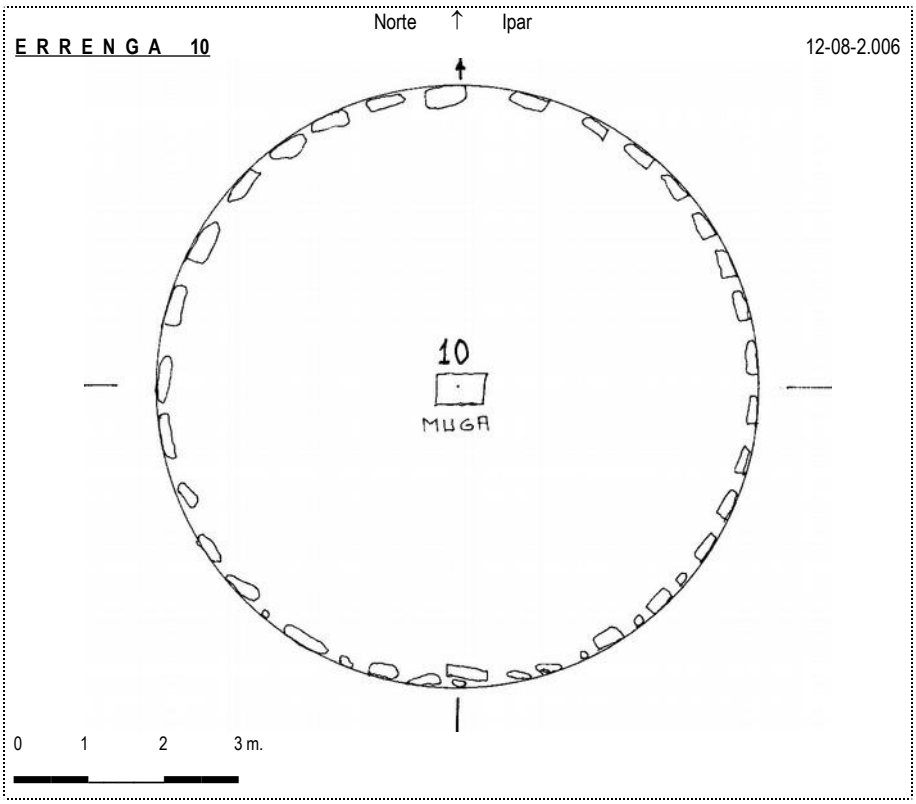

Cromlech (03-j): **Errenga 10**. Hoja **65-I** (Ventas de Irun). Huso **30** T. **U.T.M.** = **X**: 597.858, **Y**: 4.789.901, **Z**: 737. **ED 50**.12 de agosto de 2.006.

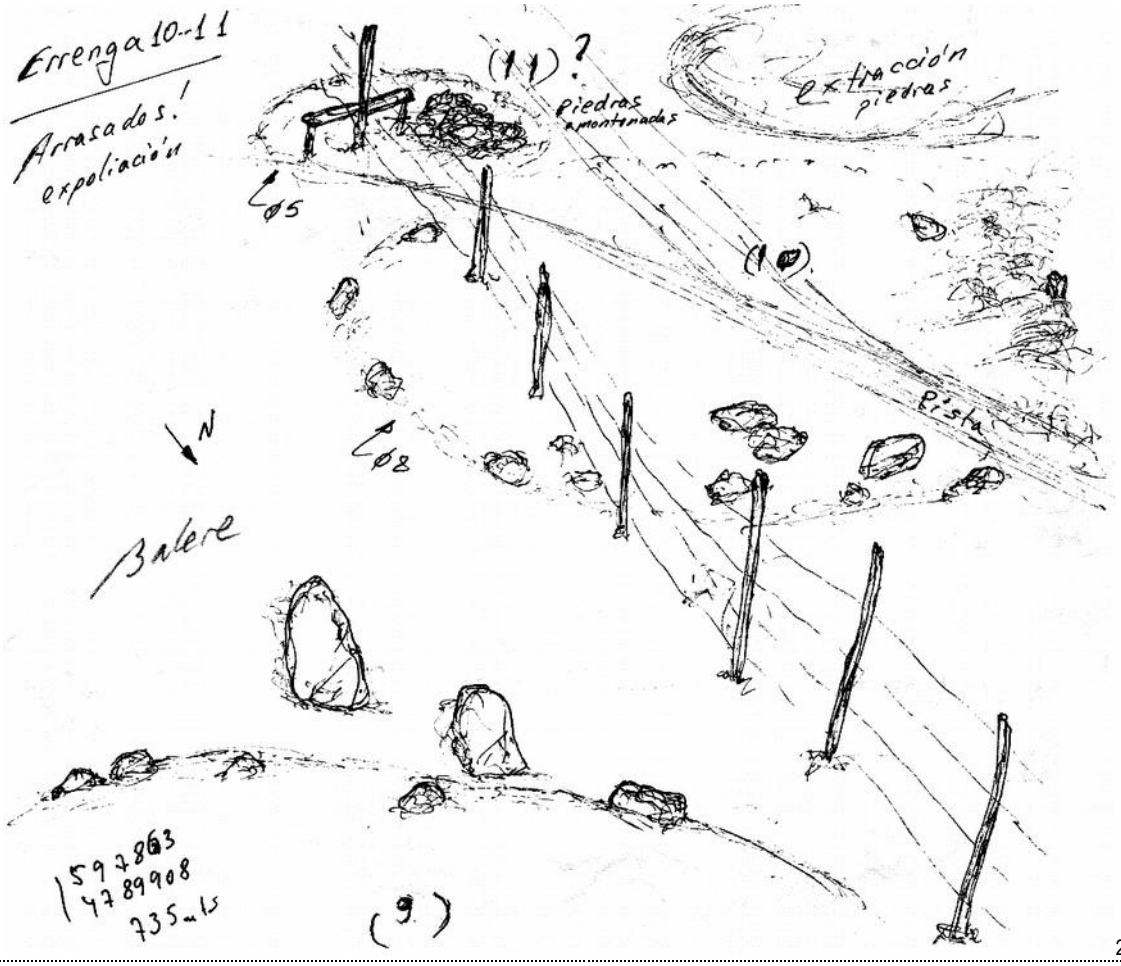

283-10

País = **España**	Comunidad Autónoma = **Euskadi**	Provincia (**20**): **Gipuzkoa**	Zona megalítica (**21**): **Oiartzun – Erlaitz**

Municipio = **Oiartzun–Lesaka**	Tipo Monumento (03): **Cromlechs**	Nº. (03):	Nombre: **Errenga** (11)	**Hilharriak**: **20**-21-**03**-**03**

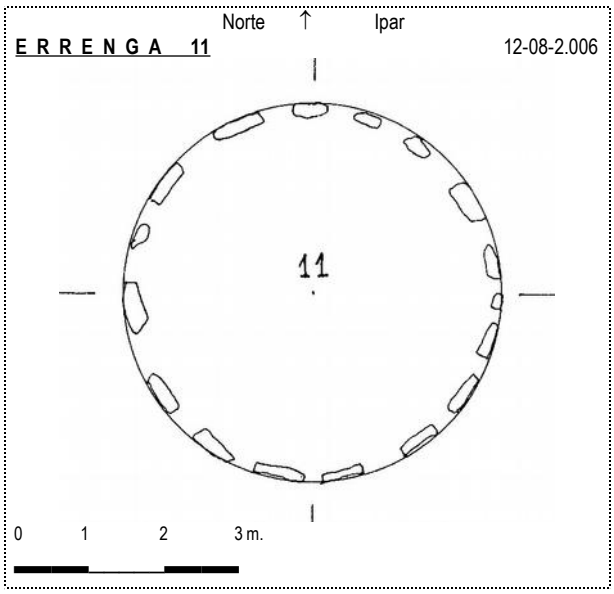

Cromlech (03-I): **Errenga 11**. Hoja **65-I** (Ventas de Irun). Huso **30** T. **U.T.M.** = **X**: 597.857, **Y**: 4.789.894, **Z**: 737. **ED 50**. 12 de agosto de 2.006.



283-10

1.915 **Aranzadi** Unamuno, Telésforo.
Cromlechs en Guipúzcoa. Mairu-baratzak en Oyarzun. **Euskalerriaren Alde**. Donostia, pp. 711-712.

Más tarde tuvimos noticia de otros cromlecs mejor conservados y alguno mayor, situados hacia la raya de Navarra por la parte de Biandiz, y hasta vimos alguna fotografía obtenida por un ilustrado oficial del ejercito.

El día 15 de Septiembre de 1915, salimos de San Sebastián el abajo firmante, el conservador del Museo municipal de dicha ciudad, don Pedro Manuel de Soraluce, y el pintor y vocal de la Comisión etnográfica don José Aguirre.

A las 12¾ llegamos al cuello de Errenga (Errenga lepua), a un cuarto de hora del cual, en una explanada algo más alta, a 680 metros, según mi barómetro, nos esperaban ya los señores Iragorri y Aguirre con el guarda y los peones. En esta explanada (Errenga zelaya) hay diez cromlechs (mairu-baratzak) que de Suroeste a Nordeste abarcan un total de 80 metros y tienen las dimensiones siguientes: el **primero** 5 metros de diámetro; el **segundo** 8,50 metros de Oeste a Este y 7,70 metros de Sur a Norte, ocupando su centro un mojón de Lesaca Oyarzun; el **tercero** 5,20 metros; el **cuarto** 7; el **quinto** 8,10 metros y en él se nota una a manera de puerta hacia el Noroeste; el **sexto** es de 4,70 metros; el **séptimo** de 7,60 metros de Oeste a Este y 7,40 metros de Sur a Norte; el **octavo** es de 5,70 metros y tiene una a manera de puerta hacia el Nordeste, formada por dos piedras bastante próximas, quedando otra piedra tendida y atravesada en la parte interna del cerco; a Levante del octavo hay un **noveno** cromlech de 5,10 metros de diámetro y al Norte un **décimo** cromlech de 5 metros de diámetro.

Por ser el quinto uno de los mayores y con más piedras grandes é hincadas, se procedió a sacar una fotografía de él (como después se hizo de la puerta del octavo); pero el ligero declive del terreno no permitía destacar el cerco más que desde el Norte, y la contraluz consiguiente deja las piedras sin claro-oscuro, poco visibles sobre el fondo. Las dos de la puerta son de metro y veinticinco centímetros de alto, 45 de ancho y 40 de grueso la del lado Sur, de 1,20 x 0,45 x 0,32 la del lado Norte y distan una de otra 0,60; además de ella hay todavía en el cerco otras diez piedras de pie, otras ocho tendidas y varias más pequeñas entre ellas. **Se hizo una excavación desde el centro hasta la puerta y también en dirección perpendicular hacia el Nordeste, sin encontrar más que tierra de brezo en una profundidad de 80 centímetros. No habiendo ni la más mínima elevación de terreno ó túmulo, en el interior del cerco, desestimamos de continuar aquella**.

1.946 **Barandiaran** Ayerbe, José Miguel.
Catalogue des stations préhistoriques des pyrénées basques. **Ikuska "Giza–Ikaskuntza"**, nº. 1. Sara, p. 31.

32. — Station mégalithique des monts EGILUZE, EGIAR, ARRITXOLAGAGNA, **ERRENGA-ZELAIA**, OYANLEKO-TXOKUA et ARRITXURRIETA, dans la vallée d'Oyarzun (vingt-deux cromlechs) découverts depuis 1909 par Pedro Manuel de Soraluce et Manuel de Lekuona (EUSKALERRIAREN-ALDE, 1916).

1.949 **Barandiaran** Ayerbe, José Miguel.
Contribución al estudio de los cromlechs pirenaicos.
Boletín de la Real Sociedad Vascongada Amigos del País. Homenaje a Julio Urquijo e Ibarra. Tomo 1. Donostia, p. 209.

OYARZUN. — Nada tengo que añadir a lo que ya dije en otra ocasión acerca de los cromlechs de los montes de Oyarzun. En *Eusko-Folklore* del año 1924, escribí lo siguiente:

«Con el nombre de *Mairubaratzak*—que hoy significa «huertos de moro»—son conocidos en Oyarzun, los cromlechs o cercos de piedra que existen en sus montañas. Varios de estos cercos fueron descubiertos el año 1909 por D. Pedro Manuel de Soraluce, conservador que fué del Museo de San Sebastián, y cerca de ellos y de otros reconocidos y excavados más tarde, escribió y publicó un artículo en la revista *Euskalerriaren alde*, el Dr. Aranzadi.

Eran veinte los cromlechs conocidos por entonces en los montes de Oyartzun: seis en la cumbre entre *Egiluze* y *Egiar*, tres en *Arritxilagaña*, diez en ***Errenga-Zelaya*** y uno en *Oyanleko-txokua*, variando las dimensiones de su diámetro entre cuatro y diez y seis metros. Las excavaciones practicadas no dieron resultado positivo.

1.953 **Barandiaran** Ayerbe, José Miguel.
El hombre prehistórico en el País Vasco. Monumentos megalíticos del País Vasco. Cromlechs.
Editorial Ekin. Buenos Aires y **Ediciones Vascas**. Donosita, p. 251. nº. **109** a **118**.

100-121. Mairubaratzak (sepulturas de los Mairu), 22 cromlechs situados en los montes de Oyarzun; 6 en la cumbre entre Egiluze y Egiar; 3 en Arritxolagaña; **10 en Errenga-zelaya**; 1 en Oyanleku-txokua; 2 en Arritxieta. Su diámetro varía entre cuatro y diez y seis metros. Aranzadi realizó excavaciones en varios de estos cromlechs; pero no tuvo resultado positivo. Desc. por Pedro Manuel de Soraluce y por Manuel de Lekuona (5, 38 A, 58).

1.960 **Peña** Basurto, Luis.
Reconstitución y catalogación de los «cromlechs» existentes en Guipúzcoa y sus zonas fronterizas con Navarra.
Munibe, nº. 12. Donostia, pp. 109-110-111-112-113-114-115.

1. – **ERRENGA'KO LEPOA**. (*Véase panorámica n.º 1*). – Actualmente integra 9 cromlechs, emplazados en un amplio y abierto collado entre las estribaciones septentrionales de Biandiz (844 mts.) y la cumbre de Errenga (771 mts.), a unos 690 mts. de altitud sobre el mar. Coordenadas aproximadas: long. 1º 53' 35'', lat. 43º 15' 10''.

Se hallan en general bien conservados. Todos adquieren la forma circular, si bien unos con mayor exactitud que otros.

Fueron construídos con piedras de constitución granítica, material que compone el principal elemento geológico de toda aquella zona.

Visitados: en 15 de Diciembre de 1946 y en 15 de Noviembre de 1948.

Según D. Telesforo de Aranzadi que los describe muy someramente en un artículo titulado «Cromlechs de Guipúzcoa. – Mairu baratza (Huerto del Moro)», publicado en la revista «Euskalerriaren Alde», Vol. V, n.º 119, este Sector fue descubierto por D. Pedro de Soraluce entre los días 21 y 28 de Marzo de 1909. Habiéndolo visitado Aranzadi en Septiembre de 1912, registra 10 monumentos en el lugar que él denomina Errenga zelaya.

Figura 3 (Nº. **11** Hilharriak)

Su círculo consta de numerosas piedras, si bien 17 de ellas constituyen su base. Son todas de pequeña alzada y tamaño mediano

Diámetro E.-O. = 4,5 mts.
Diámetro S.-N. = 4,4 mts.

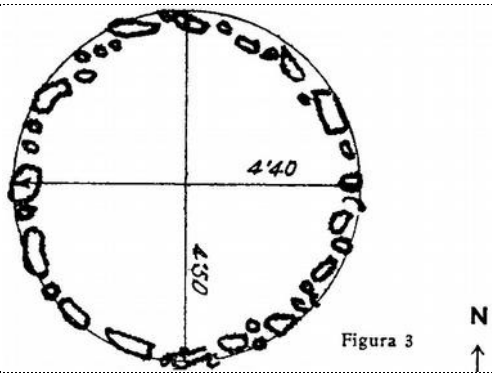

Figura 3

Figura 4 (Nº. **10** Hilharriak)

Costa de 39 piedras destacadas.

En su arco meridional y al exterior se aprecian vestigios de una pequeña cámara.

En su eje existe el mojón divisorio de los términos municipales Lesaca-Oyarzun.

Diámetro E.-O. = 8,- mts.
Diámetro S.-N. = 8,5 mts.

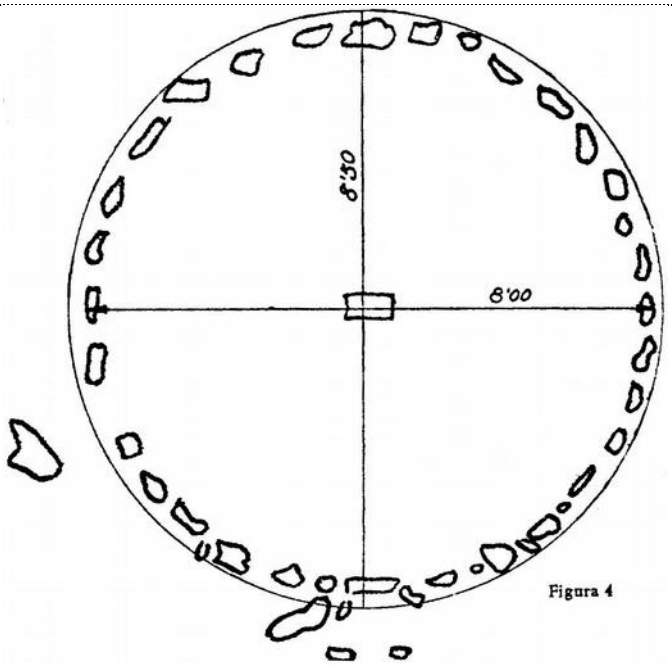

Figura 4

1.960 **Peña** Basurto, Luis.
Reconstitución y catalogación de los «cromlechs» existentes en Guipúzcoa y sus zonas fronterizas con Navarra.
Munibe, nº. 12. Donostia, pp. 109-110-111-112-113-114-115.

Figura 5 (Nº. **9** Hilharriak)

Muestra 19 piedras bastante destacadas y 4 grandes de ellas aparecen tendidas al exterior.

Diámetro E.-O. = 5,20 mts.
Diámetro S.-N. = 4,5 mts.

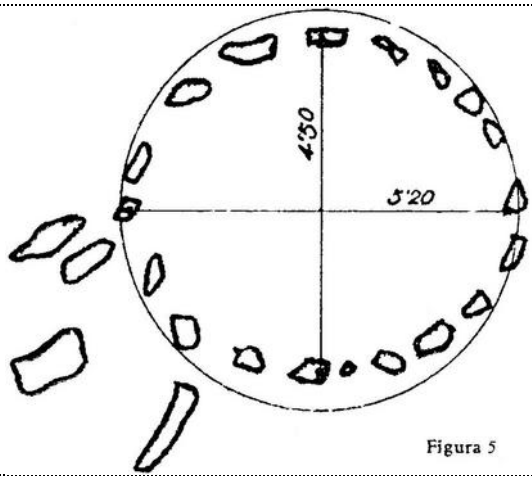

Figura 5

Figura 6 (Nº. **8** Hilharriak)

Casi junto al de la figura n.º 7. Pueden contarse 24 piedras de bastante elevación. Su área parece cubierta de cantos pequeños. Al interior de su arco septentrional muestra excavada un a modo de cámara. Su hito mayor es el que forma el vértice meridional.

Diámetro E.-O. = 7,- mts.
Diámetro S.-N. = 7,1 mts.

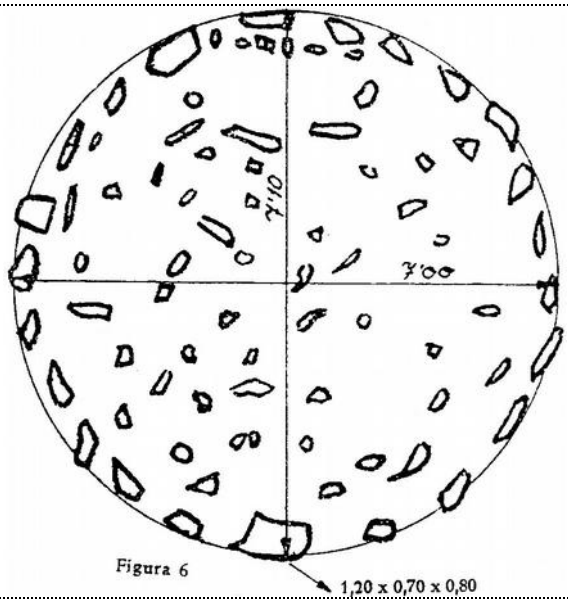

Figura 6

Figura 7 (Nº. **7** Hilharriak)

Está constituído por 33 altas piedras, y muestra un a modo de puerta al NO. No es el más grande, pero sí el más hermoso y característico del Sector.

Diámetro E.-O. = 8,4 mts.
Diámetro S.-N. = 7,8 mts.

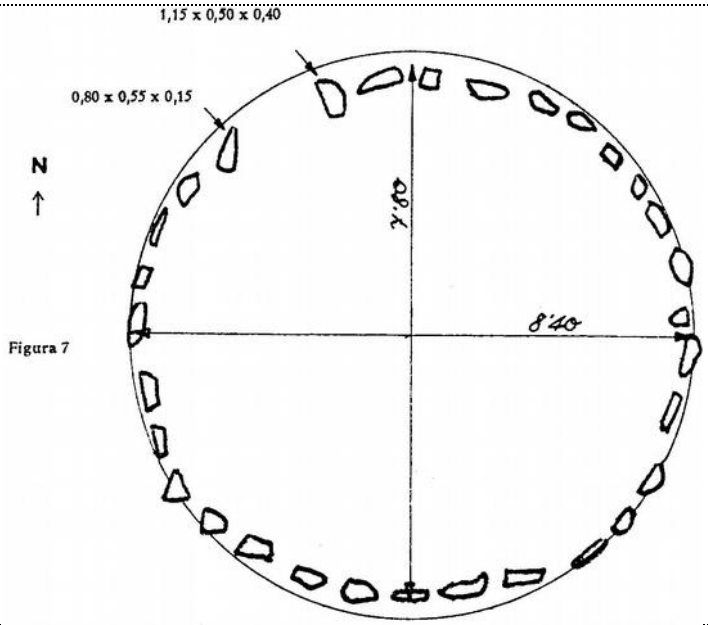

Figura 7

1.960 **Peña** Basurto, Luis.
Reconstitución y catalogación de los «cromlechs» existentes en Guipúzcoa y sus zonas fronterizas con Navarra.
Munibe, nº. 12. Donostia, pp. 109-110-111-112-113-114-115.

(Nº. 6 Hilharriak)

Figura 8

16 piedras de poca altura.

Diámetro E.-O. = 4,6 mts.
Diámetro S.-N. = 4,5 mts.

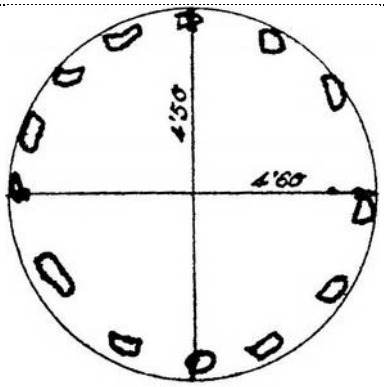

Figura 8

Figura 9 (Nº. 2 Hilharriak)

Formado por 20 piezas de no mucha altura, a excepción de una próxima al N. que tiene dimensiones mucho mayores. Es el monumento más septentrional del sector.

Diámetro E.-O. = 5,- mts.
Diámetro S.-N. = 5,1 mts.

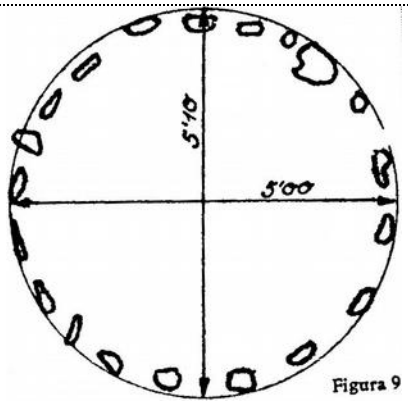

Figura 9

Figura 10 (Nº. 4 Hilharriak)

Suma 16 piedras de no mucha alzada, estando bien conservado.

Diámetro E.-O. = 7,6 mts.
Diámetro S.-N. = 7,7 mts.

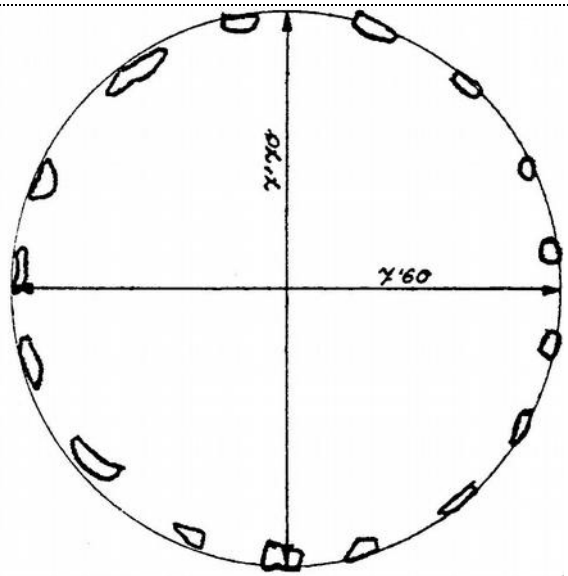

Figura 10

Figura 11 (Nº. 3 Hilharriak)

Tiene 24 piedras de no gran altura. Al exterior de su arco meridional parece poseer una cámara de 1 m. en cuadro aproximadamente, adosada precisamente a las dos piedras más altas del círculo que, bastante separadas entre sí, componen un a modo de puerta.

Diámetro E.-O. = 5,5 mts.
Diámetro S.-N. = 5,7 mts.

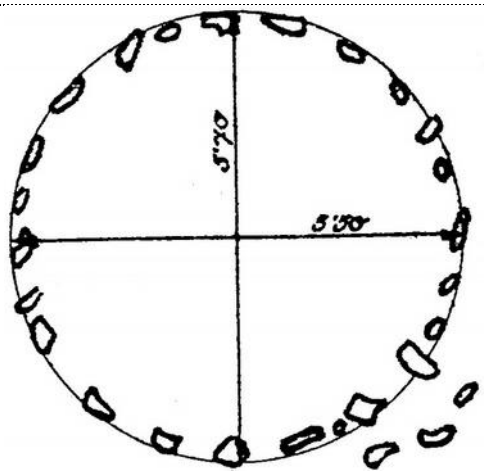

Figura 11

(Nº. 1 Hilharriak)

Al Este, aunque no lejos del de la figura 11, parecen existir las ruinas de otro monumento (tal vez el 10º de Aranzadi), pero actualmente se halla tan deteriorado que no resulta fácil su reconstitución.

1.975 **Altuna** Etxabe, Jesús.
Lehen Euskal Herria. Guia ilustrada de prehistoria vasca. **Ediciones Mensajero**. Donostia, pp. 194-195.

También los cromlechs están situados en lugares de gran visibilidad. Incluso en zonas más altas que los dólmenes. Las divisorias de aguas y los collados siguen siendo lugares preferidos.

En la fotografía superior, collado de Errenga, entre Oyarzun y Lesaca, donde había un conjunto de 9 cromlechs, de los que 2 han sido destrozados en 1972 y sus piedras utilizadas en la pavimentación de una pista de montaña que pasa a 5 metros de ellos.

En la fotografía inferior, algunos de los cromlechs que quedan aún en pie en Errenga. ¿Hasta cuando?

1.980 **Altuna** Etxabe, Jesús.
Prehistoria de Guipuzcoa. **Club juvenil. C. A. P. de Guipúzcoa**. Donostia, p. 25.



A la edad del Bonce le sucedió la Edad del Hierro, que comenzó en el País Vasco hacia el año 800 antes de Cristo.

La penetración de esta cultura en Álava y Navarra, fue intensa. Conocemos allí muchos yacimientos de esta época: poblados y castros muy importantes, que están siendo excavados estos últimos años, especialmente en Álava.

En Guipúzcoa, como en el Norte de Navarra y en las provincias norteñas del País Vasco, abunda un monumento típico de esta época: el cromlech.

El cromlech es un círculo de piedras, en el centro del cual se depositaban los huesos quemados y cenizas del difunto, previamente incinerado o quemado. Estos huesos y cenizas se metían en una vasija de cerámica o en una pequeña cista o camarilla hecha con piedras, o directamente en tierra. Junto con los huesos calcinados, se ponían también algunos utensilios más, de sílex, bronce o hierro. De todas formas el ajuar de los cromlechs suele ser mucho más pobre que el de los dólmenes.

En Guipúzcoa estos monumentos están limitados a su zona oriental.

En el primer cromo, conjunto de cromlechs de Errenga (Oyarzun).

País = España	Comunidad Autónoma = Euskadi	Provincia (20): Gipuzkoa	Zona megalítica (21): Oiartzun – Erlaitz

Municipio = Oiartzun–Lesaka	Tipo Monumento (03): Cromlechs	Nº. (03):	Nombre: Errenga (11)	Hilharriak: 20-21-03-03

1.982 **Altuna**, Jesús – **Mariezkurrena**, Koro – **Armendariz**, Angel – **Barrio**, Luis del – **Ugalde**, Txomin – **Peñalver**, Xavier. *Carta arqueológica de Guipuzcoa.* **Munibe**, nº. 34. Donostia, pp. 208-209.

ERRENGA (O-Er) (16,160)

LOCALIZACIÓN.—Se encuentra entre los términos municipales de Oiartzun (Gipuzkoa) y Lesaka (Nafarroa).

COORDENADAS.—Hoja 65 (Vera de Bidasoa). Long. 01º 53' 33''. Lat. 43º 15' 16''. Alt. 735 m.

ACCESO.—Desde Oiartzun, por la carretera a Lesaka (desde Aritxulegi) o carretera a Artikutza (por Bianditz), alcanzar el collado de Errenga, amplio collado situado entre las estribaciones noroccidentales de Bianditz y las sudoccidentales de Errenga. Los monumentos se hallan sobre la pista que comunica el alto de Aritxulegi con el de Bianditz. La ampliación de esta pista ha dañado alguno de los monumentos. 900 m. al N. de los cromlechs de Arritxulangaña.

DESCRIPCIÓN.—La estación está compuesta en la actualidad por 8 monumentos, con las siguientes características:

Cromlech 1.—Diámetro N-S., 5 m.; E-W., 5,50 m. Tiene 23 testigos, dos de ellos en pie y el resto tendidos o al nivel del terreno.

Cromlech 2.—Diámetro N-S., 6,50 m.; E-W., 7 m. Tiene 40 testigos visibles, de los que 10 destacan del rerreno. En su interior se aprecian huellas de una cata.

Cromlech 3.—Cromlech de aspecto tumular, de 0,25 m. de altura. Diámetro 8 m. Tiene 28 testigos, 17 de los cuales destacan sobre el terreno.

Cromlech 4.—Cromlech de aspecto tumular, de 0,25 m. de altura. Diámetro 4,60 metros. Tiene 13 testigos, de los cuales 6 destacan sobre el terreno.

Cromlech 4.—Cromlech de aspecto tumular, de 0,25 m. de altura. Diámetro 4,60 metros. Tiene 13 testigos, de los cuales 6 destacan sobre el terreno.

Cromlech 5.—Cromlech de aspecto tumular, de 0,15 m. de altura. Diámetro 4,60 metroa. Tiene 23 testigos, de los cuales 5 destacan sobre el terreno.

Cromlech 6.—Cromlech de aspecto tumular, de 0,15 m. de altura. Diámetro 5,20 metros. Tiene 18 testigos, de los cuales 7 destacan sobre el terreno. El monumento está cruzado por un sendero.

Cromlech 7.—Diámetro 6 m. Tiene 23 testigos, de los cuales 12 destacan sobre el terreno.

Cromlech 8.—Diámetro 6,50 m. Tiene 8 testigos que apenas sobresalen del terreno.

Están construidos con materiales del terreno.

CONSERVACIÓN.—Buena.

HISTORIA.—Fueron descubiertos en 1909 por P. Soraluce, quien, acompañado por T. Aranzadi, realizó una somera excavación en 1915. Esta excavación no proporcionó materiales arqueológicos.

SECUENCIA CULTURAL.—Hierro.

BIBLIOGRAFÍA.—Altuna, J. (1974).
Aranzadi, T. (1915).
Barandiarán, J. M. de (1949a).
Barandiarán, J. M. de (1953).
Peña Basurto, L. (1960).

Foto 51. Conjunto de cromlechs de Errenga.

1.988 **Vegas** Aramburu, José Ignacio.
Revisión del fenómeno de los cromlechs vascos. **Estudios de Arqueología Alavesa**, nº. 16. Vitoria, pp. 282-283.

83 – 000 – **ERRENGA**, Guipúzcoa (Oiartzun.
001 – 8.
002 – Desde Oiartzun, por la carretera A Lesaka (desde Aritxulegi) o carretra a Artikutza (Bianditz), alcanzar el collado de Errenga, amplio collado situado entre las estribaciones noroccidentales de Bianditz y las sudoccidentales de Errenga. Los monumentos se hallan sobre la pista que comunica el alto de Aritxulegi con el de Bianditz.
003 – Long. 1º 53' 33'', Lat. 43º 15' 16''.
004 – 735 m.
005 – La estación está compuesta en la actualidad por 8 monumentos.
1 – El eje N-S mide 5,0 m., el E-W 5,5 m., tiene 23 testigos.
2 – El eje N-S mide 6,5 m. y el E-W 7,0 m., y tiene 40 testigos visibles. En su interior se aprecian huellas de una cata.
3 – De aspecto tumular, de 0,25 m. de altura y 8,0 m. de diámetro, tiene 28 testigos.
4 – De aspecto tumular, de 0,15 m. de altura y 4,6 m. de diámetro, tiene 13 testigos.
5 – De aspecto tumular, de 0,15 m. de altura y 7,5 m. en su eje N-S. y 7,7 m. en el E-W, tiene 23 testigos.
6 – De aspecto tumular, de 0,15 m. de altura y 5,2 m. de diámetro, tiene 18 testigos. El monumento está cruzado por un sendero.
7 – De 6,0 m. de diámetro y 23 testigos.
8 – De 6,5 de diámetro y 8 testigos.

	1	2	3	4	5	6	7	8
006 –	23	40	28	13	23	18	23	8
007 –	5x5,5	6,5x7			7,5x7,7			
007 –	5	6,75	8	4,6	7,6	5,2	6	6,5 m. de Ø

008 – Descubiertos en 1909 por P. Soraluce, quien acompañado por T. de Aranzadi, realizó una somera excavación en 1915. Esta excavación no proporcionó materiales arqueológicos.
011 – Edad del Hierro
013 – C.A.G., pág. 208-209.

1991/92 **Ripa** Vega, Patxi.
Monumentos megalíticos de Navarra 1.890 – 1.990. **Trabajos de Arqueología Navarra**, nº. 10. Pamplona, pp. 199-208.

ERRENGAZELAIA- Mairubaratzeta: (10 CROMLECHS).
Área 15. Pedro Manuel de Soraluze-Manuel de Lekuona: 21 / 28.03.1909. Aranzadi realizó excavaciones sin resultado positivo, 09.1912.
José Miguel de Barandiarán: "Enciclopedia General Ilustrada del País Vasco". San Sebastián 1984. Editorial Auñamendi. Vol. XXVI. Pág. 173-174. Da amplia explicación sobre los monumentos llamados MAIRUBARATZAK. Ver MAIRUBARATZETA, como los llaman en Lesaca.
Telesforo de Aranzadi: "Euskalerriaren Alde". Vol. 5. Núm. 119.
Luis Peña Basurto; "Munibe". San Sebastián 1960. Pág. 109.
"Munibe". San Sebastián 1990. Suplemento Núm. 7. Contiene amplia información y medidas de los monumentos.

MAIRUBARATZETA: (10 CROMLECHS). Área 15. Así son conocidos en Lesaca. Ver ERRENGAZELAIA.

OIARTZUN

La Comisión de Montes, contra la alambrada

El Ayuntamiento denuncia duramente la postura del alcalde de Lesaka. En esta actitud confluyen intereses políticos ocultos bajo el tema del pastoreo.

El Ayuntamiento de Oiartzun, a través de la Comisión de Montes, ha criticado duramente la construcción de la alambrada en la muga entre Oiartzun y Lesaka. Para el ente municipal, este cerco ha sido colocado bajo el pretexto del pastoreo, pero con motivos políticos.

Ainhoa FRAILE

La alambrada divide los dos municipios.

«No acarreara más que problemas y pueden minar las tradicionalmente buenas relaciones existentes entre los dos municipios» manifiesta. Denuncia asimismo la actitud del alcalde de Lesaka, ya que, «el proyecto ha sido puesto en marcha sin consultar a dicho municipio». Siendo un problema que atañe a las dos partes, definen la actitud como «poco adecuada».

Para profundizar este tema, EGIN ha querido recoger la voz de este Ayuntamiento a través de Xabier Iragorri, presidente de la comisión de Montes y Xabier Landa, la alambrada ha sido construida sin previa comunicación al Ayuntamiento de la localidad gipuzkoana.

A criterio de los representantes municipales oiartzuarras, este no ha sido el primer intento de Lesaka. El año pasado también hubo un primer intento, y nos enteramos que Lesaka había encargado la realización de 6.000 estacas. Mostramos nuestra disconformidad y, por eso no lo llevaron adelante. Esta segunda vez lo han logrado. Nosotros, legalmente, no podemos hacer nada. El problema radica en qué entendemos por legalidad.

Nada más conocer la noticia, la Corporación se reunió en pleno para intentar buscar alguna solución a este desastre ecológico.

Por motivos políticos

Para los representantes de la Comisión de Montes, en esta actitud confluyen intereses políticos que se ocultan bajo temas ligados al pastoreo. «Para nosotros –recalca Iragorri- el planteamiento de defensa de los pastizales y repoblaciones de laricio, no tiene suficiente fundamento. Al fin y al cabo, eso no es verdad, pues dicha repoblación, por una parte, está prevista en otra zona y, por otro lado, habría que estudiar si es compatible con el proyecto de parque natural de Peñas de Aia».

La alambrada no se puede basar en estas razones, según el Ayuntamiento de Oiartzun y, por ello hay que pensar en otras motivaciones. «Esta colocación de la alambrada, en el fondo, es una distinción más entre Gipuzkoa y Nafarroa que afecta a Euskalherria».

Asimismo, el Ayuntamiento de Oiartzun ha querido criticar la poca sensibilidad que se ha demostrado ante los monumentos prehistóricos existentes, en este caso hacia los cromlechs, ya que uno de ellos queda en la misma línea de la alambrada y esta línea divisoria pasará por su centro.

Postura inadmisible

Para estos dos representantes gipuzcoanos «esta postura es inadmisible y una falta de respeto hacia nuestros antepasados y la propia historia». Muestran asimismo su disconformidad con el modo de ejecución de las obras. «El Ayuntamiento de Lesaka se ha basado en los terrenos de Oiartzun para colocarla, pues ha utilizado pistas e incluso, como se puede observar en la fotografía, han creado nuevas y removido las tierras».

Reunión con pastores

Ante la gravedad del tema, el Ayuntamiento de Oiartzun ha realizado una reunión con los pastores de la zona. Todos afirman que es cierto que sus ovejas pasan a menudo a zona lesakatarra y que están contra esta nueva barrera, mostrándose a favor de buscar entendimiento.

El Ayuntamiento razona en el mismo sentido mostrándose partidario de buscar otro tipo de soluciones aunque las obras estén a punto de concluir. «Eso esperamos del Ayuntamiento de Lesaka ya que, además, -opina- las estacas no traerán sino más problemas».

País = España	Comunidad Autónoma = Euskadi	Provincia (20): Gipuzkoa	Zona megalítica (21): Oiartzun – Erlaitz

Municipio = Oiartzun–Lesaka	Tipo Monumento (03): Cromlechs	Nº. (03):	Nombre: Errenga (11)	Hilharriak: 20-21-03-03

1.993 **Federación Guipuzcoana de Montaña**. Comité de Medio Ambiente.
La comisión de Montes, contra la alambrada. **Diario Egin**, domingo, 14 de marzo de 1993. Hernani.

EL RINCÓN **VERDE**

Domingo, 14 de marzo de 1993

COLABORACIONES

Al Sr. Alcalde de Lesaka

A raíz del problema surgido en la muga entre Lesaka y Oiartzun, la Federación Guipuzcoana de Montaña, por medio de su Comité de Medio Ambiente y como parte interesada en el tema, expone que:

La valoración actual de los montes es bastante más amplia que la que los considera mero sustento para el ganado o simple sustrato productor de madera. El paisaje, la fauna, la flora, los monumentos megalíticos que hablan de nuestro pasado, la tranquilidad, naturalidad y otras cualidades de los montes hasta hace unos años poco consideradas, se valoran hoy en día, tanto como la explotación de los mismos.

La revalorización de los aspectos ecológicos y lúdicos de los montes, aunque quizás un poco tarde, comienza ya a ser evidente en la planificación y gestión de los mismos. El poder disfrutar de fauna viva, flora, bosques o paisajes poco degradados se considera cada vez más una necesidad y, aunque no faltan ejemplos de explotación abusiva y degradación, también es cierto que la tendencia es a dejar a un lado planteamientos estrechos.

Por todo esto, al cercar de manera indiscriminada y exhaustiva los kilómetros de monte que separan Lesaka de Oiartzun, con el único pretexto de impedir el paso de ganado de un término municipal a otro, sólo pueden ser considerado de auténtica aberración. La idea de su Ayuntamiento ha destrozado suelo, degradado el paisaje, insultado a la cultura, a los montañeros, perjudicado a la fauna… y todo por trasnochadas rencillas entre ganaderos y posibles planes de repoblación forestal.

Señor Alcalde: afortunadamente, las equivocaciones pueden corregirse. Retiren ese disparate o sustitúyanlo en todo caso por un seto natural, con pasos apropiados para montañeros y fauna, planificándolo de forma razonable y beneficiosa para todos. Rectificar es de sabios y empecinarse resultaría anacrónico. Todo está en sus manos.

ERRENGA

RECTIFICAR ES DE SABIOS Y EMPECINARSE RESULTARÍA ANACRÓNICO. TODO ESTÁ EN SUS MANOS

Comité de MEDIO AMBIENTE

FEDERACIÓN GUIPUZCOANA DE MONTAÑA

Cromlechs de Errenga

2.004 **Peñalver** Iribarren, Xabier.
Mairubaratzak. Pirinioetako harrespilak. **Munibe**, suplemento nº. 19. Donostia, pp. 48-49, nº. **17**.

17.- **ERRENGA**

Kokalekua
Errenga mendiaren ipar-mendebaldeko saihetsaldeko zabalgune batean, uren banalerroan eta Lesakako udalerriarekiko mugan, gailurretik 350 m HM-ra, Oiartzungo udalerrian.

Koordenatuak:
Orria: 65-1. Irun. (1:25.000)
X. 597.880 Y. 4.789.945 Z. 735

Deskribapena
8 harrespileko multzoa. Bertako granitoa.

1.- Harrespila. 5 m-ko diametroa I-H-an eta 6,50 m-koa E-M-an. Bloke formako 23 lekuko ageriko ditu, eta horien artean 2 nabarmentzen dira, 0,37 eta 0,30 m garaiak, hurrenez hurren.

2.- Harrespila. 6,50 m-ko diametroa I-H-an eta 7 m-koa E-M-an. Bloke formako 40 lekuko ageriko ditu, eta horien artean 15 nabarmentzen dira, 0,90 eta 0,10 m bitarteko garaiera dutenak.

3.- Tumuludun harrespila. 8 m-koa du diametroa eta 0,25 m da garaia. Bloke formako 40 lekuko agerikoz osatua; 1,15 eta 1,10 m bitarteko garaiera duten 22 lekuko nabarmentzen direla horien artean.

4.- Tumuludun harrespila. 4,60 m-ko diametroa eta 0,15 m-ko garaiera. Bloke formako 13 lekuko agerikoz osatua; horien artean 7 nabarmentzen dira, 0,35 eta 0,15 m bitarteko garaiera dutenak.

5.- Tumuludun harrespila. 7,50 m-ko diametroa I-H-an, 7,70 m-koa E-M-an, eta 0,15 m-ko garaiera. Bloke formako 23 lekuko agerikoz osatua; horien artean 4 nabarmentzen dira, 0,45 eta 0,15 m bitarte garaiak.

6.- Tumuludun harrespila. 5,20 m-ko diametroa eta 0,15 m-ko garaiera duena. Bloke formako 20 lekuko agerikoz osatua; horien artean 9 nabarmentzen dira, 0,50 eta 0,15 m arteko garaierakoak.

7.- Harrespila. 6 m-ko diametroa. Bloke formako 23 lekuko agerikoz osatua; horien artean 12 nabarmentzen dira, 0,55 eta 0,10 m arteko garaierakoak.

8.- Harrespila. 6,50 m-ko diametroa. Bloke formako 8 lekuko agerikoz osatua; horien artean bat nabarmentzen da, 0,20 m garaia.

Historia
1909an aurkitu zituen P. Soralucek; egile hark, T. de Aranzadi lagun zuela, azaleko indusketa bat egin zuen 1915ean.

Materialak
Ez zen inolako materialik aurkitu indusketan.

Bibliografia

Altuna, J.; et alii. (1982)
Altuna, J.; et alii. (1990)
Aranzadi, T. de (1915)
Barandiaran, J. M. de (1949a)
Barandiaran, J. M. de (1953)
Peña Basurto, L. (1960)

12. argazkia. Errengako harrespil multzoa.

ERRENGA (17).

1.- Monumentu mota
Harrespila.

2.- Egitura periferikoa.
2.1.- Lekukoen antolamendua.
Ez dago informaziorik.
2.2.- Lekukoen forma.
Granitozko blokeak.
2.3.- Lekukoak Nola eusten diren.
Ez dago informaziorik.

3.- Barne egitura.
3.1.- Erdigunea.
Ez dago informaziorik.
3.2.- Peristalitoaren eta erdialdearen arteko eremua.
Ez dago informaziorik.

4.- Errausketa hondarren gordailua.
Ez dago informaziorik.

2.005 **Peñalver** Iribarren, Xabier.
Los crómlech pirenaicos. **Bolskan**, nº. 22. Huesca, p. 47.

47. *ERRENGA*

Situación

En un rellano de la estribación noroccidental del monte Errenga, en la divisoria de aguas y línea de límite con el término de Lesaka, 350 m al sureste de dicha cima, en el término municipal de Oiartzun. (La colocación de una alambrada en el lugar los sitúa en la actualidad en el término navarro de Lesaka).

Coordenadas:
Hoja 65-1. Irún (1: 25 000).
X: 597.880, Y: 4 789 945, Z: 735.

Descripción

Conjunto de 8 crómlech. Granitos del terreno.

1. Crómlech. Diámetro de 5 m N-S y 6,50 m E-W. Compuesto por 23 testigos visibles con forma de bloque, entre los que destacan 2 de 0,37 y 0,30 m de altura.

2. Crómlech. Diámetro de 6,50 m N-S y 7 m E-W. Compuesto por 40 testigos visibles con forma de bloque, entre los que destacan 15 de 0,90 a 0,10 m de altura.

3. Crómlech tumular de 8 m de diámetro y 0,25 m de altura. Compuesto por 40 testigos visibles con forma de bloque, entre los que destacan 22 de 1,15 a 0,10 m de altura.

4. Crómlech tumular de 4,60 m de diámetro y 0,15 m de altura. Compuesto por 13 testigos visibles con forma de bloque, entre los que destacan 7 de 0,35 a 0,15 m de altura.

5. Crómlech tumular. Diámetro de 7,50 m N-S y 7,70 m E-W, con una altura de 0,15 m. Compuesto por 23 testigos visibles con forma de bloque, entre los que destacan 4 de 0,45 a 0,15 m de altura.

6. Crómlech tumular de 5,20 m de diámetro y 0,15 m de altura. Compuesto por 20 testigos visibles con forma de bloque, entre los que destacan 9 de 0,50 a 0,15 m de altura.

7. Crómlech. 6 m de diámetro. Compuesto por 23 testigos visibles con forma de bloque, entre los que destaca 12 de 0,55 a 0,10 m de altura.

8. Crómlech. 6,50 m de diámetro. Compuesto por 8 testigos visibles con forma de bloque, entre los que destaca uno de 0,20 m de altura.

Historia

Fueron descubiertos en 1909 por P. Soraluce, quien acompañado por T. de Aranzadi, realizó una somera excavación en 1915.

Materiales

La excavación no proporcionó material alguno.

Bibliografía

ALTUNA *et alii* (1982 y 1990), ARANZADI (1915), BARANDIARÁN, J. M. de (1949a y 1953), PEÑA (1960).

163. argazkia. Harrespilen banaketak adieratzen duenez, kokagune batzuek lehentasuna zuten beste batzuen aldean. Argazkian Errengako harrespil multzoa.