País = España	Comunidad Autónoma = País Vasco	Provincia (20): Gipuzkoa	Municipio = Elgoibar

Zona megalítica (17): Kalamua	Tipo Monumento (02): Túmulo	Nº. (01):	Nombre: Kanpaizulo	Hilharriak: 20-17-02-01

COORDENADAS: Hoja **63-III** (Eibar). I.G.N. Escala 1: 25.000. **U.T.M.** Huso 30 T. = **X**: 544.830, **Y**: 4.786.942, **Z**: 550. **European 1979**.
Hoja **63-III** (Eibar). I.G.N. Escala 1: 25.000. **U.T.M.** Huso 30 T. = **X**: 544.727, **Y**: 4.786.733, **Z**: 550. **ETRS 89**.

SITUACIÓN: Se halla situado al noroeste de la población de Elgoibar, en un altozano al oeste del monte Morkaiko, al NNW del caserío Oatxiki.

ACCESO: Desde la población de Elgoibar hay que coger la carretera que con rumbo suroeste sube hasta la muga con Bizkaia hasta el barrio de San Migel. Desde allí se coge una pista hacia el sur que bordeando el monte Morkaiko se acerca hasta el caserío Oatxiki para ya continuar subiendo hasta el collado donde veremos sobre una pequeña cota este enorme túmulo.

DESCRIPCIÓN: **Túmulo**. Situado en un pequeño altozano en medio de una plantación de pinos, donde crece la zarza.
El enorme túmulo mide 20m de diámetro, alcanzando una altura máxima de 1,50m por el lado norte y 0,50m por el lado sur. Tiene una depresión central de 4m de diámetro por 0,50m de profundidad. Se le notan en distintas partes del mismo varios agujeros, fruto de la extracción de materiales para otros aprovechamientos.
Materiales, basaltos del lugar.

HISTORIA: Localizado por Juan **San Martín** Ortiz de Zarate, el 10 de febrero de 1.952.
No ha sido excavado hasta la fecha.

BIBLIOGRAFÍA:

1.953 **San Martín** Ortiz de Zarate, Juan.
Materiales para el catálogo dolménico del País Vasco nº. 5. Dos nuevos dólmenes vascos.
Munibe. nº. 5. Donostia–San Sebastián, pp. 19-20-21.

1.953 **Elosegui** Irazusta, Jesús.
Catálogo dolménico del País Vasco. **Pirineos**, nº. 9. Zaragoza, p. 327, nº. **298**.

1.973 **Apellániz** Castroviejo, Juan María.
Corpus de materiales de las culturas prehistóricas con cerámica de la población de cavernas del País Vasco meridional. **Munibe**, suplemento nº. 1. Donostia, p. 166, nº. **14-3**.

1.982 **Altuna** Etxabe, Jesús – **Mariezkurrena** Gastearena, Koro – **Armendariz** Gutiérrez, Ángel – **Del Barrio** Bazaco, Luis – **Peñalver** Iribarren, Xabier – **Ugalde** Cejudo, Txomin.
Carta arqueológica de Guipúzcoa (Monumentos megalíticos). **Munibe**, nº. 34. Donostia, p. 159.

1.990 **Altuna** Etxabe, Jesús – **Armendariz** Gutiérrez, Ángel – **Del Barrio** Bazaco, Luis – **Etxeberria** Gabilondo, Francisco – **Mariezkurrena** Gastearena, Koro – **Peñalver** Iribarren, Xabier – **Zumalabe** Makirriain, Fran.
Carta arqueológica de Gipuzkoa. Megalitos. **Munibe**, suplemento nº. 7. Donostia, nº. **098**.

2.005 **Sasieta** Larrañaga, Mikel.
Dolmen de Kanpaizulo (Elgoibar). **Arkeoikuska 04**, Vitoria, pp. 163-164.

2.011 **Del Barrio** Bazaco, Luis.
Nuevos megalitos y megalitos relocalizados en el periodo 2002-2011 en Gipuzkoa. **Lurrailan**, Donostia.

2.014 **Barrero** Hidalgo, Balere – **Millán** San Emeterio, Luis.
Monumentos prehistóricos en Gipuzkoa-1. **Edición propia**. Donostia, p. 185.

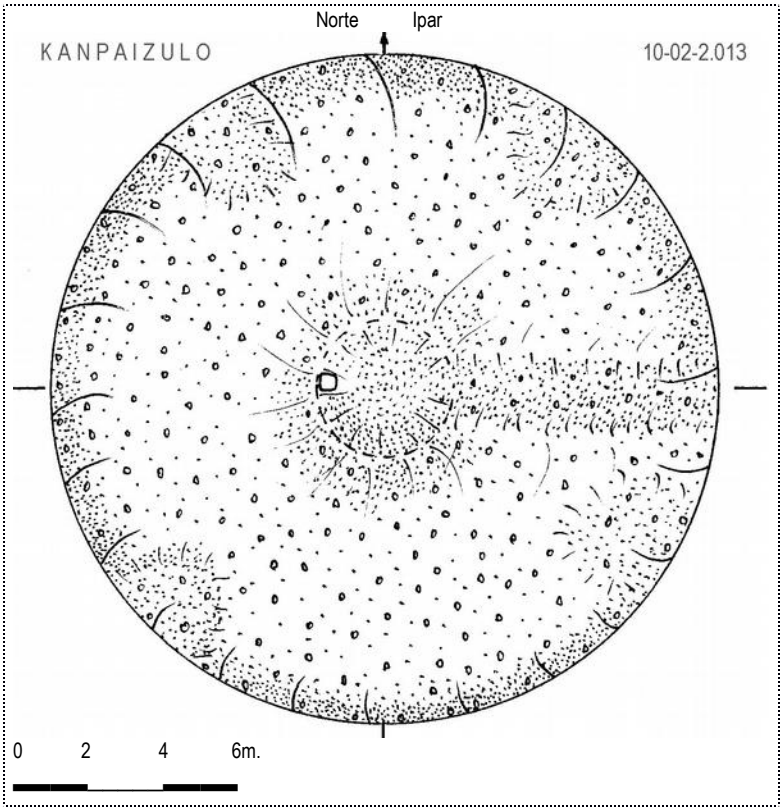

País = **España**	Comunidad Autónoma = **País Vasco**	Provincia (**20**): **Gipuzkoa**	Municipio = **Elgoibar**

Zona megalítica (**17**): **Kalamua**	Tipo Monumento (02): **Túmulo**	Nº. (01):	Nombre: **Kanpaizulo**	**Hilharriak**: **20**-17-**02**-**01**

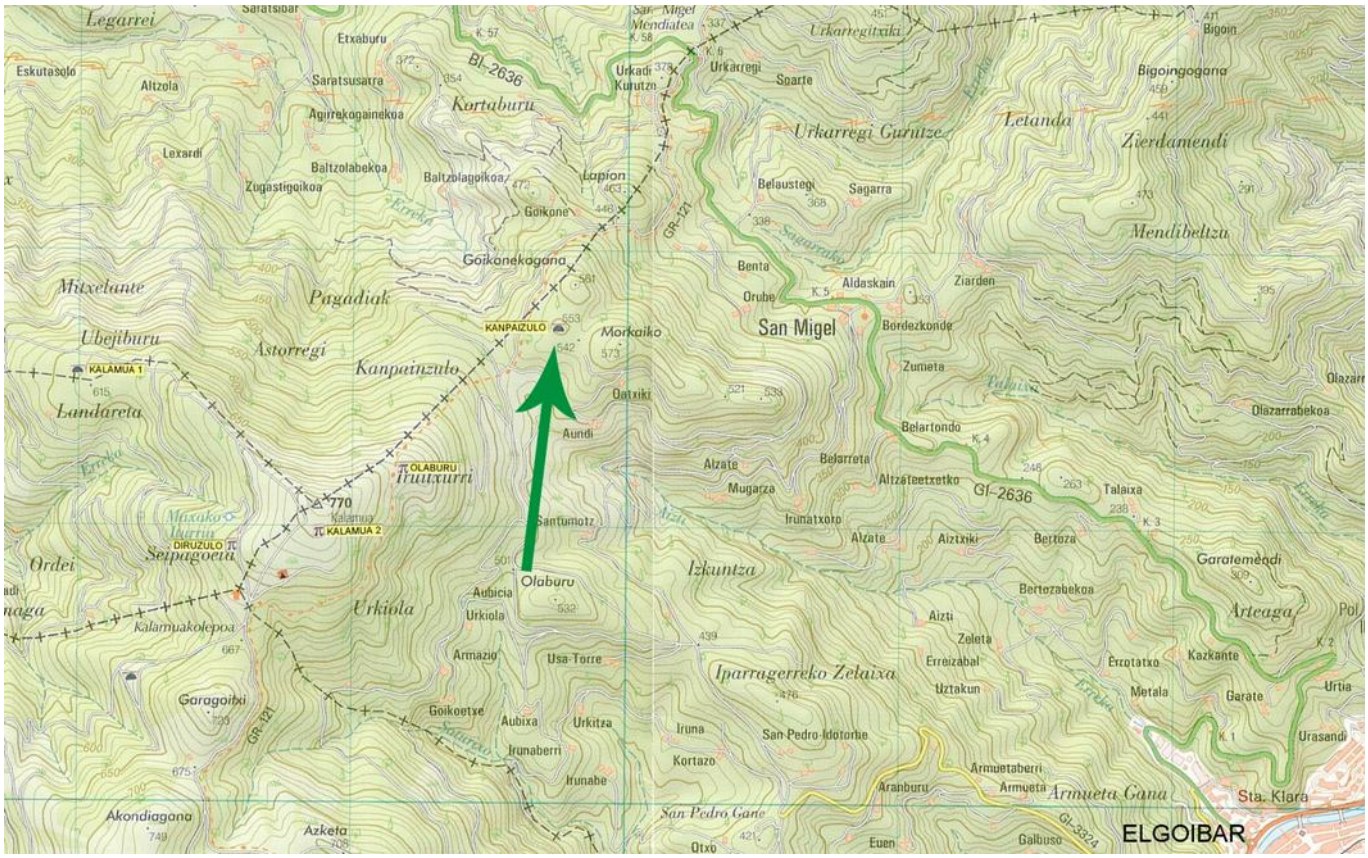

31 de Marzo de 2.021.

31 de Marzo de 2.021.

31 de Marzo de 2.021.

1.953 **San Martín** Ortiz de Zarate, Juan.
Materiales para el catálogo dolménico del País Vasco nº. 5. Dos nuevos dólmenes vascos. **Munibe**. nº. 5. Sara, pp. 19-20-21.

DOLMEN DE **KANPAIZULO** (Guipúzcoa)

Descubrí este dolmen el 10 de febrero de 1952. Volví a visitarlo el 25-VII-1952 y precisé los datos que cito a continuación.

Se encuentra a 478 m. s. n. m. en una lomita que sobresale en la parte N. de la cresta que forman las cotas *Morkaiko* y *Kanpanzulo* en término municipal de *Elgóibar*. Coordenadas geográficas en la hoja núm. 63 (Eibar) del mapa al 1:50.000 del I. G. y C., long. 1º 14' 30'', lat. 43º 13' 53''. Algunos rumbos desde el dolmen: *Morkaiko*, 132º; *San Miguel*, 100º; *Urkaregi*, 13º; cota *Lapion*, 312º.

El galgal de piedras sueltas mide 7 m. de diámetro y apenas 0,3 metros de alto. Todo el conjunto se halla muy revuelto. El abundante helecho me impidió sacar un dibujo válido. Tanto en el terreno como en los materiales del galgal abunda la ofita.

Situación del dolmen de Kanpanzulo

1.953 **Elosegui** Irazusta, Jesús.
Catálogo dolménico del País Vasco. **Pirineos**, nº. 9. Zaragoza, p. 327, nº. **298**.

298. **KANPAIZULO**... … … … …. … … … 478 m. Kalamua (Guipúzcoa) 1953
Descubierto por Juan SAN MARTÍN, de Eibar, el 10-II-1952, en el espolón NE. del monte Kalamúa (767 m.). Coordenadas geográficas en la hoja n.º 63-Eibar: long. 1º14'30'', lat. 43º13'53''. Galgal de 7 m. de diámetro, muy rebajado. El descubridor no ha publicado las características del recinto dolménico.—Materiales: ofita.—Inexplorado.
Bibliografía.—(101).

1.973 **Apellániz** Castroviejo, Juan María.
Corpus de materiales de las culturas prehistóricas con cerámica de la población de cavernas del País Vasco meridional.
Munibe, suplemento nº. 1. Donostia, p. 166, nº. **14-3**.

14 – 3. KAMPAIZULO
LOCALIZACIÓN: Término municipal de Elgóibar. En una pequeña loma que sobresale en la parte N. de la cresta que forman las cotas de Morkaiko y Kampaizulo a 478 ms. de a. s.n.m.
Coordenadas: Long.: 1º, 14', 30''. Lat.: 43º, 13, 53'' de la Hoja nr. 63 – Eibar.

DESCRIPCIÓN: Dolmen (?). Túmulo circular de 7 ms. de diámetro y 0,3 ms. de altura. Cámara desaparecida (?). Ofita del terreno.
HISTORIA: Descubrimiento por J. San Martín en 1952. No se conoce excavación.
BIBLIOGRAFÍA: San Martín, J. Dos nuevos dólmenes… (1953). 19.

País = España	Comunidad Autónoma = País Vasco	Provincia (20): Gipuzkoa	Municipio = Elgoibar

Zona megalítica (17): Kalamua	Tipo Monumento (02): Túmulo	Nº. (01):	Nombre: Kanpaizulo	Hilharriak: 20-17-02-01

1.982 **Altuna** Etxabe, Jesús – **Mariezkurrena** Gastearena, Koro – **Armendariz** Gutiérrez, Ángel – **Del Barrio** Bazaco, Luis – **Peñalver** Iribarren, Xabier – **Ugalde** Cejudo, Txomin.
Carta arqueológica de Guipúzcoa (Monumentos megalíticos). **Munibe**, nº. 34. Donostia, p. 159.

KANPAIZULO

LOCALIZACION. — Término municipal de Elgóibar.
COORDENADAS.—Hoja 63 (Eibar). Long. 01° 14' 30". Lat. 43° 13' 53". Alt. 478 m.
ACCESO.—Desde Elgóibar, ascender al puerto de San Miguel. Desde aquí coger la pista que, partiendo junto a la ermita, asciende en dirección al caserío Uatxiki. Sobre el citado caserío, en dirección NNW se encuentra el lugar denominado Kanpai-zulo.

DESCRIPCIÓN.—Túmulo circular de 7 m. de diámetro y 0,30 m. de altura. Ofitas del terreno.
CONSERVACIÓN.—No localizado.
HISTORIA.—Fue descubierto en 1952 por J. San Martín. No se conoce excavación.
SECUENCIA CULTURAL.—Eneolítico-Bronce.
OBSERVACIONES.—Reconocido el lugar, no se ha podido localizar el monumento descrito.
BIBLIOGRAFÍA.—Apellániz, J. M.ª (1973a). San Martín, J. (1953).

1.990 **Altuna** Etxabe, Jesús – **Armendariz** Gutiérrez, Ángel – **Del Barrio** Bazaco, Luis – **Etxeberria** Gabilondo, Francisco – **Mariezkurrena** Gastearena, Koro – **Peñalver** Iribarren, Xabier – **Zumalabe** Makirriain, Fran.
Carta arqueológica de Gipuzkoa. Megalitos. **Munibe**, suplemento nº. 7. Donostia, nº. **098**.

KANPAIZULO

TIPO: Túmulo N.º : 098
SIGLA: --
T.M.: Elgoibar
MAPA N.º : 63-3.98

SITUACIÓN

Estación megalítica de Kalamua.
Elgoibar.
* En el lugar de Kanpaizulo, sobre el caserío Uatxiki y al NNW. de éste. A dicho caserío se accede por una pista que parte de la ermita existente en el puerto de San Miguel.
Hoja 63 (Eibar):
Long. 01° 14' 30" Lat. 43° 13' 53" Alt. 478 m.

DESCRIPCIÓN

Túmulo de 7 m. de diámetro y 0,30 m. de altura. Ofitas del terreno.

HISTORIA

Fue descubierto en 1952 por J. SAN MARTIN. No ha sido excavado.

OBSERVACIONES

Reconocido el lugar, no se ha podido localizar el monumento descrito.

BIBLIOGRAFIA

ALTUNA, J.; MARIEZKURRENA, K.; ARMENDARIZ, A. et al. (1982)
SAN MARTIN, J. (1953)
APELLANIZ, J. M. (1973a)
SAN MARTÍN, J. (1953)

2.005 **Sasieta** Larrañaga, Mikel.
Dolmen de Kanpaizulo (Elgoibar). **Arkeoikuska** 04, Vitoria, pp. 163-164.

B.3.3.6. Dolmen de Kanpaizulo (Elgoibar)

Dirección: Munibe Taldea
Subvención: Propia

El pasado año de 2004, Juan M.ª Arruabarrena y Miguel Sasieta miembros de Munibe Taldea, junto con José Julián Márquez, miembro del Grupo Espeleológico de Elgoibar, prospectando por la zona, redescubrimos el dolmen de Kanpaizulo (Elgoibar), cuyo emplazamiento hasta entonces no había sido identificado, según las distintas ediciones de la *Carta Arqueológica de Gipuzkoa*.

Este monumento fue descubierto por Juan San Martín el año 1952 y forman parte, junto a los de Diruzulo y Olaburu, de la estación megalítica de Kalamua.

Se halla situado en el extremo de un rellano junto a un afloramiento basáltico, donde actualmente crece un pinar. Las coordenadas del monumento son las siguientes:

Hoja 63-34. Elgoibar. X 544.843 Y 4.786.934 Z 558.

Presenta planta circular, de diez metros de diámetro. Su altura es de un metro. El túmulo está constituido por basaltos del entorno. En el centro tiene un amplio cráter, donde asoma un bloque de notables dimensiones. En un sector del túmulo existe una amplia zanja que evidencia la extracción de piedra.

Miguel Sasieta

Kanpaizuloko trikuharria (Elgoibar). Dolmen de Kanpaizulo (Elgoibar).

País = España	Comunidad Autónoma = País Vasco	Provincia (20): Gipuzkoa	Municipio = Elgoibar

Zona megalítica (17): Kalamua	Tipo Monumento (02): Túmulo	Nº. (01):	Nombre: Kanpaizulo	Hilharriak: 20-17-02-01

2.011 **Del Barrio** Bazaco, Luis.
Nuevos megalitos y megalitos relocalizados en el periodo 2002-2011 en Gipuzkoa. **Lurrailan**, Donostia.

Nuevos megalitos y megalitos relocalizados en el periodo 2002-2011 en Gipuzkoa
Luis del Barrio Bazaco, LURRAILAN. Diciembre 2011

DENOMINACIÓN: Kanpaizulo **TIPO:** Túmulo **PERÍODO GENERAL:** Neolítico - Edad del Bronce

SITUACIÓN: En la Estación megalítica de Kalamua. En el término municipal de Elgoibar (en las parcelas 79 y 83 del polígono 23 del término de Elgoibar, de propiedad privada)

LOCALIZACIÓN: En el cuarto occidental de la loma de *Kanpaizulo*, a 220 m al NE del collado homónimo, a 255 m al WNW de la altura de *Morkaiko*, y a unos 320 m al NW del caserío *Oatxiki*.

COORDENADAS UTM (ED 50): X. 544830 **Y.** 4786942 **Z.** 550

DESCRIPCIÓN: Túmulo. Erigido sobre un resalte. Galgal de 20 m de diámetro y entre 1,60 m de altura al N y 0,60 m al S, con hoyada central de 4 m de diámetro y 0,50 m de profundidad abierta en trinchera hasta el extremo oriental, cubierto prácticamente en su totalidad por suelo. En el sector occidental de la oquedad emerge un gran bolo (0,80 m x 0,60 m). En varios puntos de su estructura externa se aprecian mordeduras ocasionadas por el aprovechamiento, de antaño, de sus componentes. Materiales, basaltos del terreno. No ha sido excavado.

HISTORIA: Descubierto por J. San Martín en 1952. Dado por ilocalizado desde 1982, el 12 de enero de 2002 fue relocalizado por L. del Barrio.

OBSERVACIONES: Se integra en el Conjunto Monumental de la Estación Megalítica de Kalamua, en los territorios Históricos de Gipuzkoa y Bizkaia (BOPV Nº 46 de 06.03.2009).

Las parcelas y el lugar donde se erige se dedican a la explotación de coníferas (pino insignis), nueve de las cuales se encuentran enraizadas en el megalito.

Popularmente se cuenta que, en el paraje donde se erige "desde tiempo de los gentiles" hay enterrada una campana de oro, de ahí su topónimo. También se cuenta que, en las inmediaciones existe un tesoro enterrado por las tropas napoleónicas en su retirada de la península, en la mitad del primer cuarto del siglo XIX.

Carece de señalización.

BIBLIOGRAFÍA:

ALTUNA, J.; ARMENDARIZ, A.; BARRIO, L. DEL; ETXEBERRIA, F.; MARIEZKURRENA, K.; PEÑALVER, J. & ZUMALABE, F. J. (1990): Gipuzkoa. Carta Arqueológica. I. Megalitos. *Munibe (Antropología-Arkeologia) Suplemento 7*. San Sebastián.

ALTUNA, J.; BARRIO, L. DEL; MARIEZKURRENA, K. (2002): Gipuzkoa. Carta Arqueológica. Megalitos. Nuevos descubrimientos 1990-2001. *Munibe (Antropología-Arkeologia) Suplemento 15*. San Sebastián.

ALTUNA, J.; MARIEZKURRENA, K.; ARMENDARIZ, A.; BARRIO, L. DEL; UGALDE, TX. & PEÑALVER, J. (1982): Gipuzkoa. Carta Arqueológica de Guipúzcoa. *Munibe 34*. San Sebastián.

DEL BARRIO, L. (2011): *Megalitos en Gipuzkoa 2002-2011*. Inédito. Departamento de Cultura. Gobierno Vasco.

MUNIBE T. (2005): Dolmen de Kanpaizulo (Elgoibar). *Arkeoikuska 2004*, 163-164. Vitoria-Gasteiz.

SAN MARTÍN, J. (1953): Materiales para el catálogo dolménico del País Vasco nº 5. Dos nuevos dólmenes vascos. *Munibe 5*. 20-21. San Sebastián.

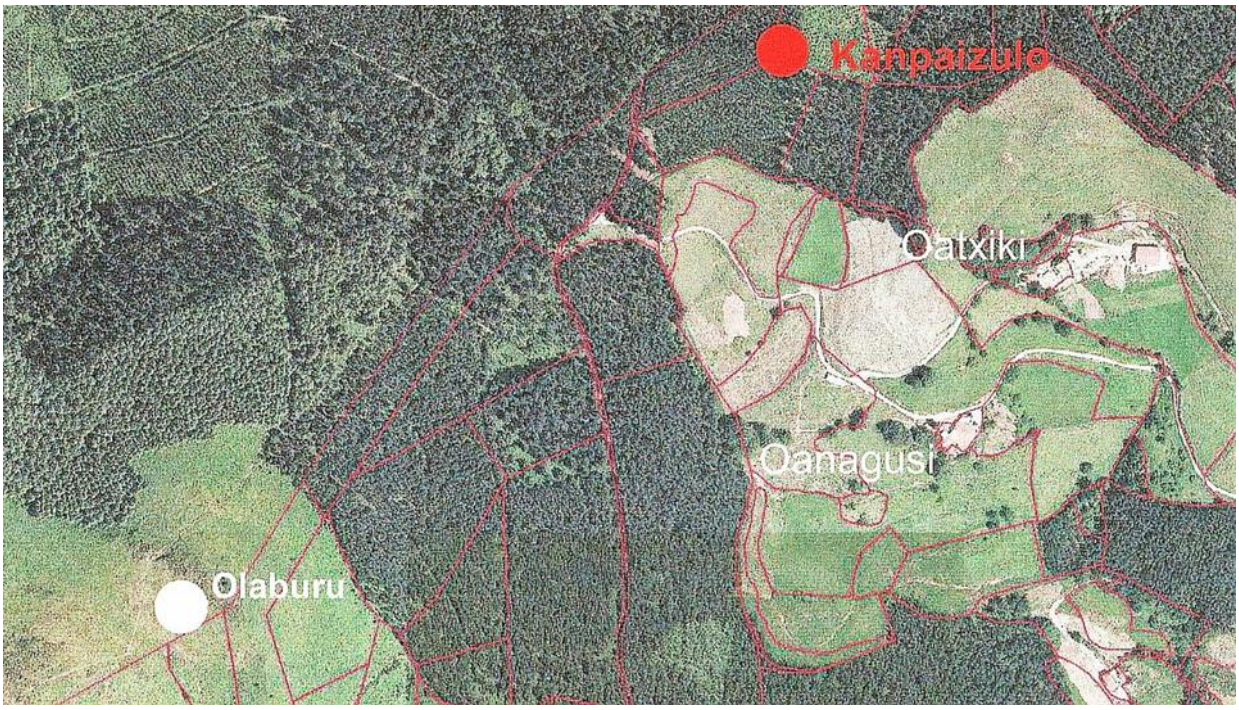

2.014 **Barrero** Hidalgo, Balere – **Millán** San Emeterio, Luis.
Monumentos prehistóricos en Gipuzkoa-1. **Edición propia**. Donostia, p. 185.

Zona	Nombre	X	Y
KALAMUA	**KANPAIZULO**	544726	4786731
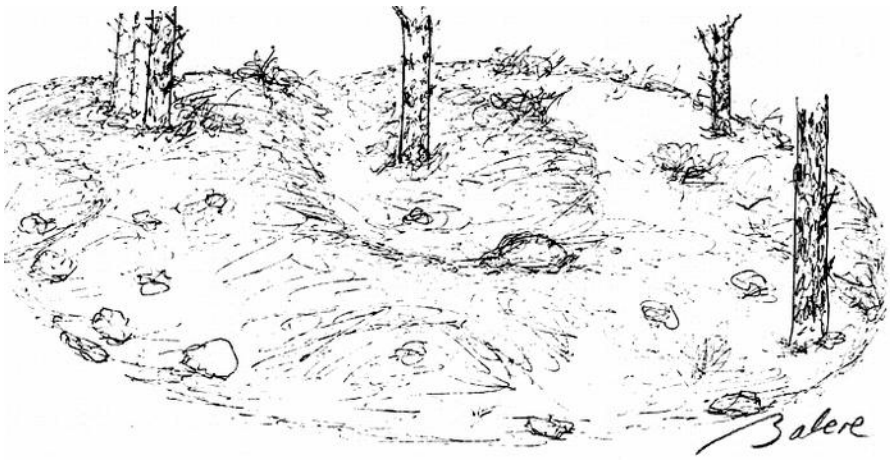
J. S. Martín junto a J. M. Larrea, se despistaron en 1952 y dieron con este monumento que identificaron como túmulo dolménico. Pasaron años en los que se le dio por desaparecido, hasta que en 2002 L. Del Barrio volvió a localizarlo. Ubicado en una lomita que sobresale al Norte del Markaiko. La toponimia no le ha favorecido, ya desde antiguo se viene buscando la "campana de oro" que se supone contiene. Para su construcción se aprovecha un resalte natural con lo que parece mucho más grande, en la depresión central emerge un pedrusco y en el exterior se observan más, son basaltos locales que han sido extraídos del galgal para su reutilización. Ni señalado, ni excavado, ni limpio, nadie se ha atrevido a dibujarlo.