País = España	Comunidad Autónoma = País Vasco	Provincia (20): Gipuzkoa	Municipio = Zumarraga

Zona megalítica (14): Iruarrieta	Tipo Monumento (02): Túmulo	Nº. (04):	Nombre: Pagobakarra	Hilharriak: 20-14-02-04

COORDENADAS: Hoja **88 – II** (Zumarraga). I. G. N. 1: 25.000. **U.T.M.** Huso 30 T. = **X**: 556.708, **Y**: 4.775.341, **Z**: 790. **European 1979**.
Hoja **88 – II** (Zumarraga). I. G. N. 1: 25.000. **U.T.M.** Huso 30 T. = **X**: 556.604, **Y**: 4.775.131, **Z**: 790. **ETRS 89**.

LOCALIZACIÓN: Se halla situado al norte de las poblaciones de Zumarraga y Urretxu, al sureste del monte Irumugarrieta, a pocos metros al este de la pista que desde la población de Azkoitia pasa por este lugar, en un amplio collado.

ACCESO: Desde la población de Azpeitia coger la carretera GI 3172 hasta llegar a la altura del caserío Arrieta. Allí hay que coger un desvío hacia la izquierda y a unos cien metros hay que coger otro desvío a la derecha que nos lleva hasta la parte alta de la montaña, donde se termina el asfalto. Desde aquí tenemos que seguir hacia el sur por una pista, que enseguida tiene mal piso, pero con un todo terreno o en tiempo seco se puede acceder hasta llegar al cabo de un kilómetro a la loma oeste del monte Irumugarrieta, donde se halla el dolmen de Iruarrieta I. Tenemos que seguir por la pista que ahora desciende y toma rumbo hacia el este durante unos quinientos metros, donde veremos el dolmen de Iruarrieta II a la derecha de la pista en un pequeño altozano, justo donde pasa una alambrada casi por la mitad del monumento, antes de comenzar una fuerte bajada. Una vez bajado este fuerte desnivel se llega a un collado donde se halla situado este túmulo a la izquierda (este) de la pista detrás de un muro de piedras muy bajo.

DESCRIPCIÓN: **Túmulo**. Situado en terreno llano, donde solamente crece la fina hierba, libre totalmente de árboles y de helechos.
El túmulo mide 6m de diámetro N-S y 8,70m E-W, con una altura máxima de 0,40m. Está formado de tierra y piedra menuda, por lo que pensamos que mas que un túmulo, se trata de un fondo de cabaña, tanto por las medidas como por su composición.
Materiales, basaltos del terreno.

HISTORIA: Localizado por Juan Mari **Arruabarrena** Astiazaran, Luis **Del Barrio** Bazaco y Mikel **Sasieta** Larrañaga, en el año 1.989.
No ha sido excavado hasta la fecha.

BIBLIOGRAFÍA: 1.990 **Altuna** Etxabe, Jesús – **Armendariz** Gutiérrez, Angel – **Del Barrio** Bazaco, Luis – **Etxeberria** Gabilondo, Francisco – **Mariezkurrena** Gastearena, Koro – **Peñalver** Iribarren, Xabier – **Zumalabe** Makirriain, Francisco Javier.
Carta arqueológica de Guipúzcoa (Monumentos megalíticos). **Munibe**, suplemento nº. 7. San Sebastián–Donostia, nº. **245**.
2.014 **Barrero** Hidalgo, Balere – **Millán** San Emeterio, Luis.
Monumentos prehistóricos en Gipuzkoa-1. **Edición propia**. San Sebastián–Donostia, p. 174.



29 de Marzo de 2.012.

País = España	Comunidad Autónoma = País Vasco	Provincia (**20**): Gipuzkoa	Municipio = Zumarraga

Zona megalítica (**14**): Iruarrieta	Tipo Monumento (02): Túmulo	Nº. (04):	Nombre: **Pagobakarra**	**Hilharriak**: **20-14-02-04**

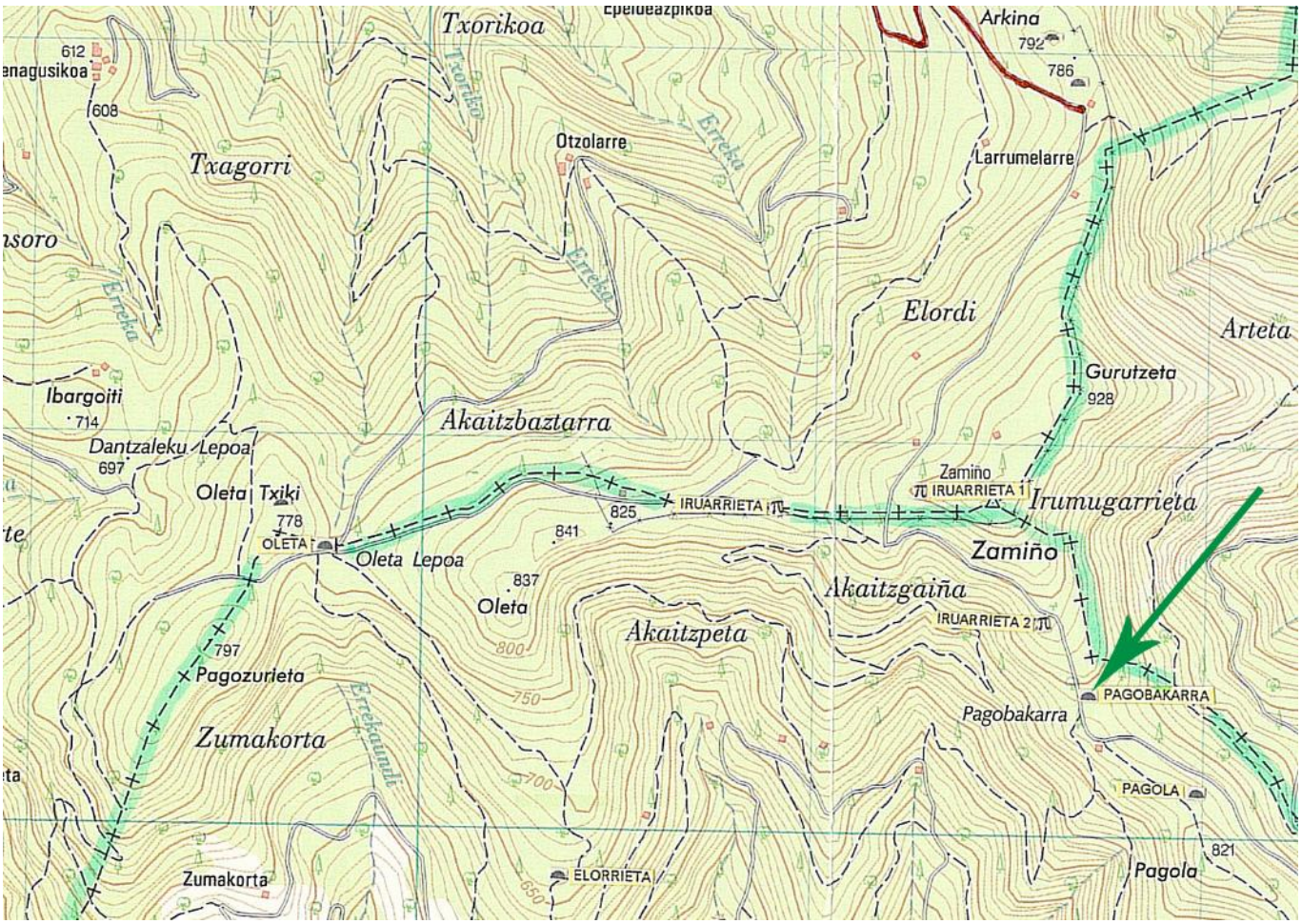

Túmulo (04): **Pagobakarra**. Hoja **88–II** (Zumarraga). I. G. N. 1: 25.000. **U**.**T**.**M**. Huso **30** T. = **X**: 556.708, **Y**: 4.775.341, **Z**: 790. **ED 50**. 29 de marzo de 2.012

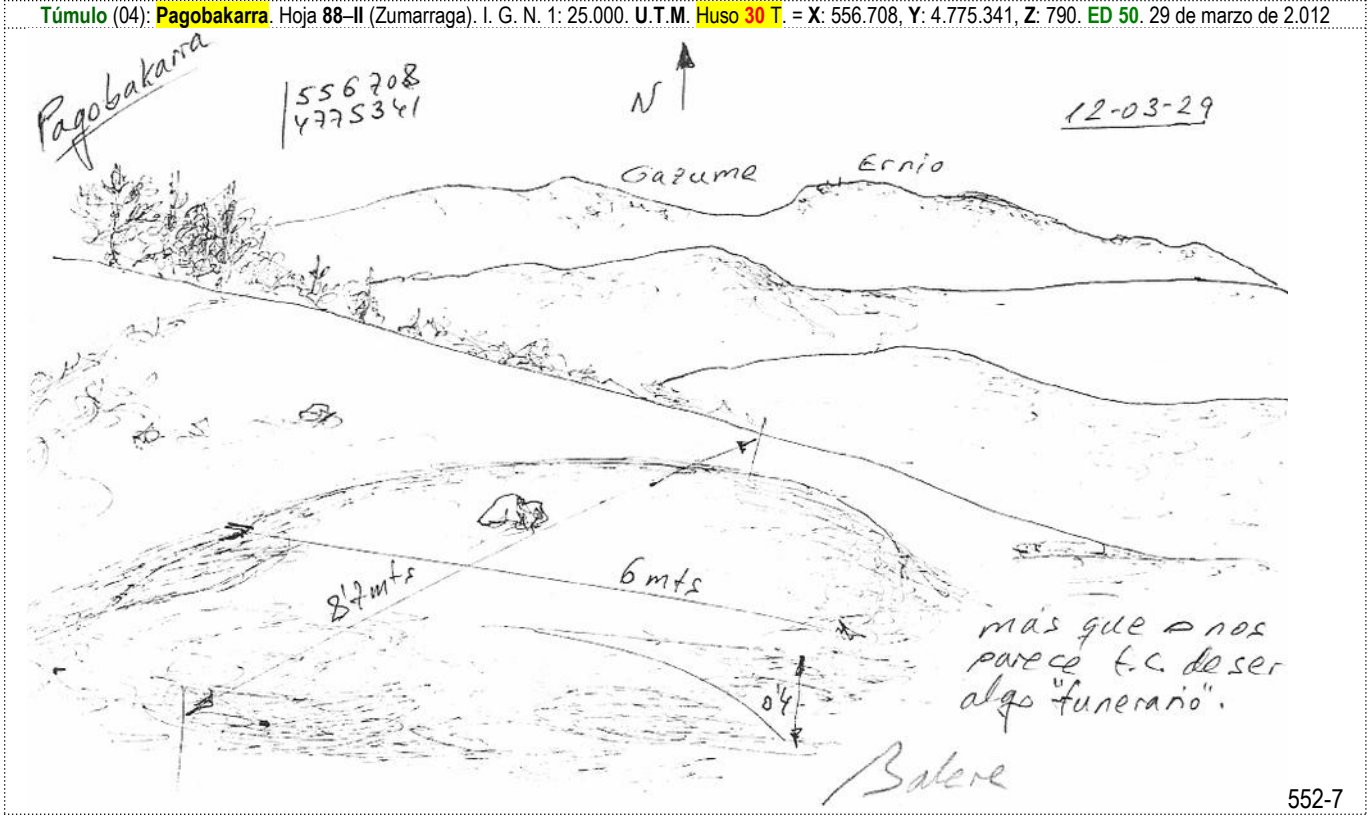

552-7

País = **España**	Comunidad Autónoma = **País Vasco**	Provincia (**20**): **Gipuzkoa**	Municipio = **Zumarraga**

Zona megalítica (**14**): **Iruarrieta**	Tipo Monumento (02): **Túmulo**	Nº. (04):	Nombre: **Pagobakarra**	**Hilharriak**: **20-14-02-04**

29 de Marzo de 2.012.

29 de Marzo de 2.012.

29 de Marzo de 2.012.

1.990 **Altuna** Etxabe, Jesús – **Armendariz** Gutiérrez, Angel – **Del Barrio** Bazaco, Luis – **Etxeberria** Gabilondo, Francisco – **Mariezkurrena** Gastearena, Koro – **Peñalver** Iribarren, Xabier – **Zumalabe** Makirriain, Francisco Javier.
Carta arqueológica de Guipúzcoa (Monumentos megalíticos). **Munibe**, suplemento nº. 7. San Sebastián–Donostia, nº. **245**.

PAGOBAKARRA

TIPO: Túmulo N.°: 245
SIGLA: Ir-Pb.
T.M.: Zumarraga
MAPA N.°: 88-2.245

SITUACIÓN

* Estación megalítica de Iruarrieta.
* Zumarraga.
* En la estribación sudoriental del monte Iruarrieta (Irumugarrieta o Xamiño), a 580 m. de su cumbre. El dolmen Iruarrieta I se localiza 240 m. al NNW.
* Hoja 88 (Vergara):
  Long. 01° 23' 01" Lat. 43° 07' 38" Alt. 790 m.
  Hoja 88-14 (Azpeitia):
  X. 556.720 Y. 4.775.355 Z. 790

DESCRIPCIÓN

Túmulo de 6 m. de diámetro N.-S. y 8,70 m. E.-W., con una altura de 0,40 m. Basaltos del terreno.

HISTORIA

Fue descubierto en 1989 por J. M. ARRUABARRENA, L. del BARRIO, y M. SASIETA. No ha sido excavado.

SECUENCIA CULTURAL

Neolítico-Bronce.

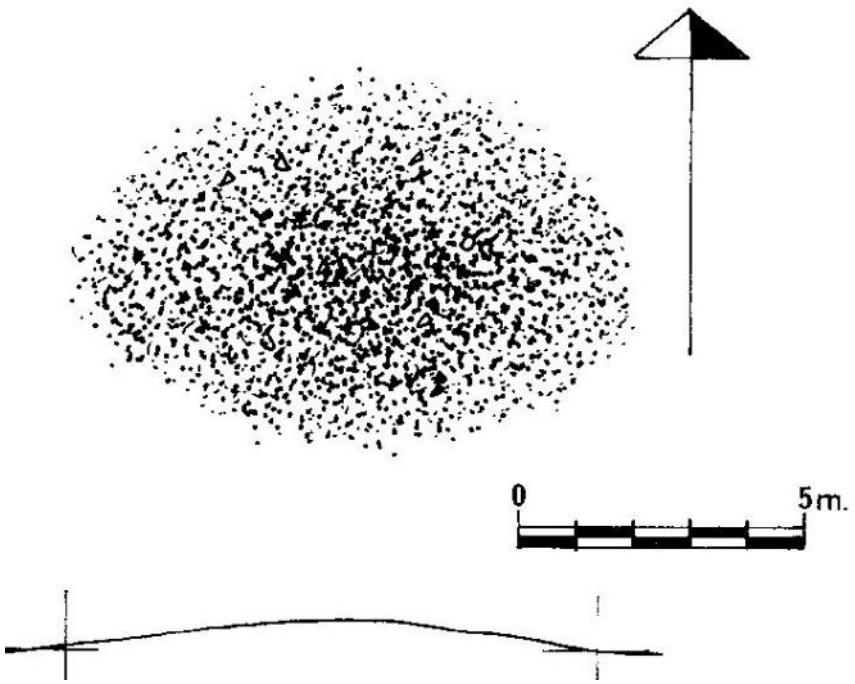

País = España	Comunidad Autónoma = País Vasco	Provincia (20): Gipuzkoa	Municipio = Zumarraga

Zona megalítica (14): Iruarrieta	Tipo Monumento (02): Túmulo	Nº. (04):	Nombre: Pagobakarra	Hilharriak: 20-14-02-04

2.014 **Barrero** Hidalgo, Balere – **Millán** San Emeterio, Luis.
Monumentos prehistóricos en Gipuzkoa-1. **Edición propia**. San Sebastián–Donostia, p. 174.

Zona	Nombre	X	Y
IRUARRIETA	**PAGOBAKARRA**	556604	4775131

J. M. Arruabarrena, L. Del Barrio y M. Sasieta dieron cuenta de su existencia en 1989. Lo consideran túmulo ovalado o alargado con poca piedra basáltica visible y altura regular. Situado en una pequeña llanura, en la cara SE del monte Iruarrieta, con unas vistas inmejorables sobre Gazume y Ernio, soleado y a resguardo de los fríos vientos norteños. Lo cual nos lleva a pensar que más que un túmulo funerario nos hallamos ante un fondo de cabaña típico. Una excavación dilucidaría la posible controversia.