País = España	Comunidad Autónoma = País Vasco	Provincia (20): Gipuzkoa	Municipio = Hernani

Zona megalítica (13): Igoin – Akola	Tipo Monumento (01): Dolmen	Nº. (18):	Nombre: Sagastietako lepua III	Hilharriak: 20-13-01-18

COORDENADAS: Hoja **64-IV** (Andoain). I.G.N. Escala 1: 25.000. **U.T.M.** Huso 30 T = **X**: 586.895, **Y**: 4.789.087, **Z**: 322. **European 1979**.
Hoja **64-IV** (Andoain). I.G.N. Escala 1: 25.000. **U.T.M.** Huso 30 T = **X**: 586.792, **Y**: 4.788.878, **Z**: 322. **ETRS 89**.

SITUACIÓN: Se halla situado en el collado de Sagastieta, al noroeste del caserío Akola, al sureste de Hernani y al este de Urnieta.

ACCESO: El más cómodo es desde Donostia coger la carretera que se dirige hacia Goizueta hasta un poco antes de llegar a Fagollaga donde se coge un desvío a la izquierda que nos lleva hasta el caserío Larragain. Continuamos hacia delante por una pista de cemento hasta llegar a la altura del caserío Akola donde hay que dejar el vehículo. A partir de aquí hay que continuar por la pista y en el primer cruce hay que ir hacia la izquierda hasta llegar a la parte alta donde veremos el bonito dolmen de Sagastietako lepua I a la izquierda del collado. Los restos de este otro dolmen están hacia el noreste a poco más de cincuenta metros de distancia.

DESCRIPCIÓN: **Dolmen**. Situado en un terreno prácticamente llano, donde solamente crece el helecho, totalmente libre de árboles.
Lo que se conserva del túmulo mide 8m de diámetro, alcanzando una altura de 0,15m ya que al haber sido arrasado justo quedan restos del túmulo, sospechando que las losas de la cámara, como parte del las piedras del túmulo han sido tiradas hacia el sur por la pendiente. Parece que tiene una pequeña depresión en la parte central donde estaría la cámara dolménica.
Materiales, areniscas del lugar.

HISTORIA: Localizado por Balere **Barrero**, Goyo **Mercader**, Luis **Millán**, Xabier **Taberna** e Iñigo **Txintxurreta**, el 03 de enero de 2.012, aunque ya se había visto en varias ocasiones de años anteriores, pero al estar tan arruinado no fue considerado entonces.
Denunciado por Luis **Del Barrio** Bazaco, en abril del año 2.014.
Ha sido arrasado y justo quedan los restos del túmulo a ras del suelo.

BIBLIOGRAFÍA: Inédito hasta la fecha.

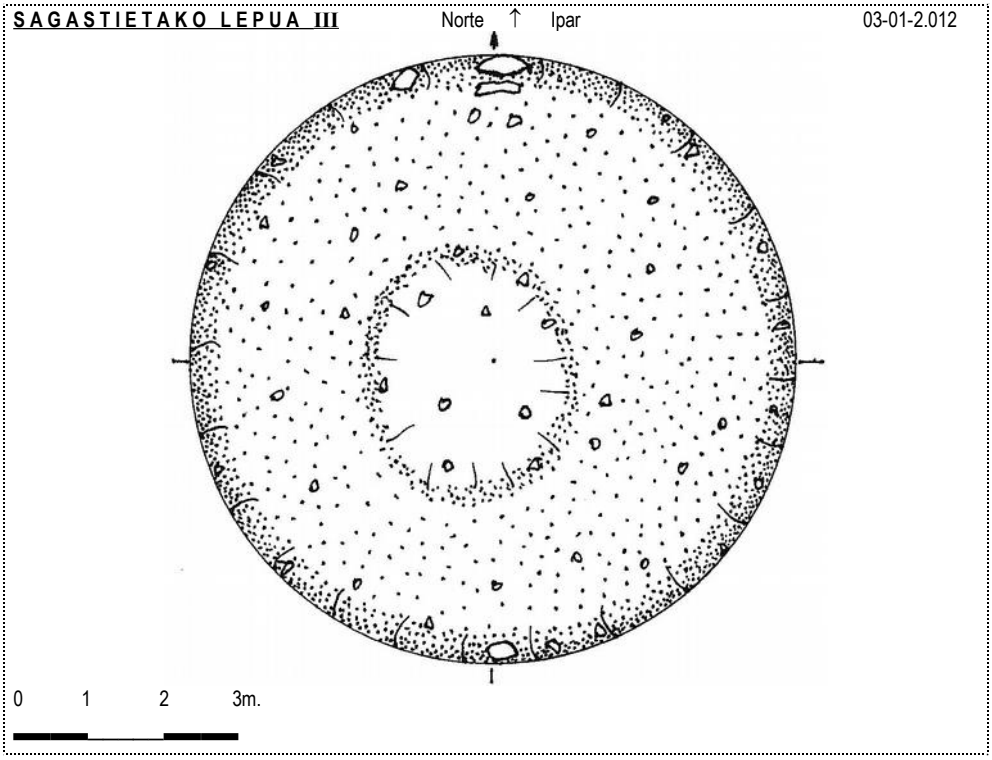

País = España	Comunidad Autónoma = País Vasco	Provincia (**20**): Gipuzkoa	Municipio = Hernani

Zona megalítica (**13**): Igoin – Akola	Tipo Monumento (01): Dolmen	Nº. (18):	Nombre: **Sagastietako lepua III**	Hilharriak: 20-13-01-18

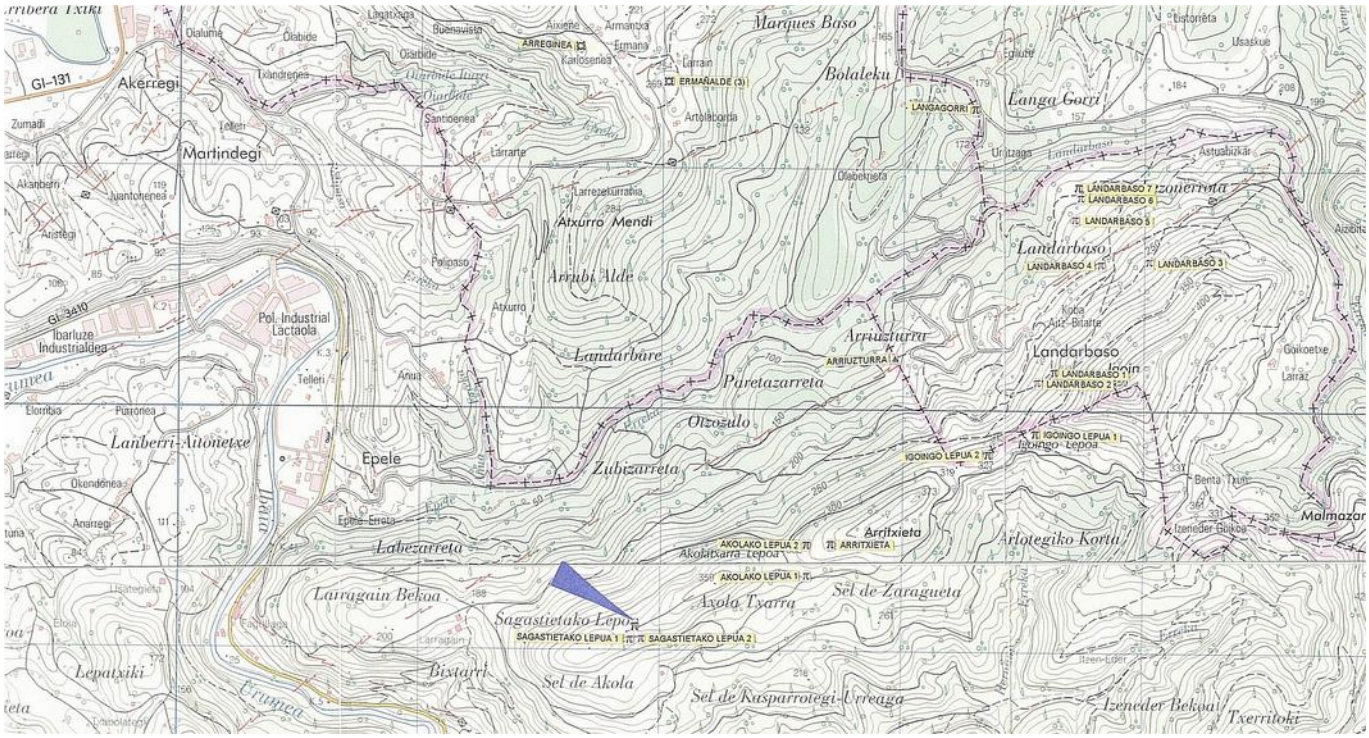

Dolmen (18): **Sagastietako lepua III**. Hoja **64-IV** (Andoain). Escala 1: 25.000. **U**.**T**.**M**. Huso **30** T = **X**: 586.895, **Y**: 4.789.087, **Z**: 322. **ED 50**. 03 de enero de 2.012.

542-1

País = España	Comunidad Autónoma = País Vasco	Provincia (20): Gipuzkoa	Municipio = Hernani

Zona megalítica (13): Igoin – Akola	Tipo Monumento (01): Dolmen	Nº. (18):	Nombre: Sagastietako lepua III	Hilharriak: 20-13-01-18

Dolmen (18): **Sagastietako lepua III**. Hoja **64-IV** (Andoain). Escala 1: 25.000. **U.T.M.** Huso 30 T = **X**: 586.792, **Y**: 4.788.878, **Z**: 322. **ETRS 89**. 12 de abril de 2.014.

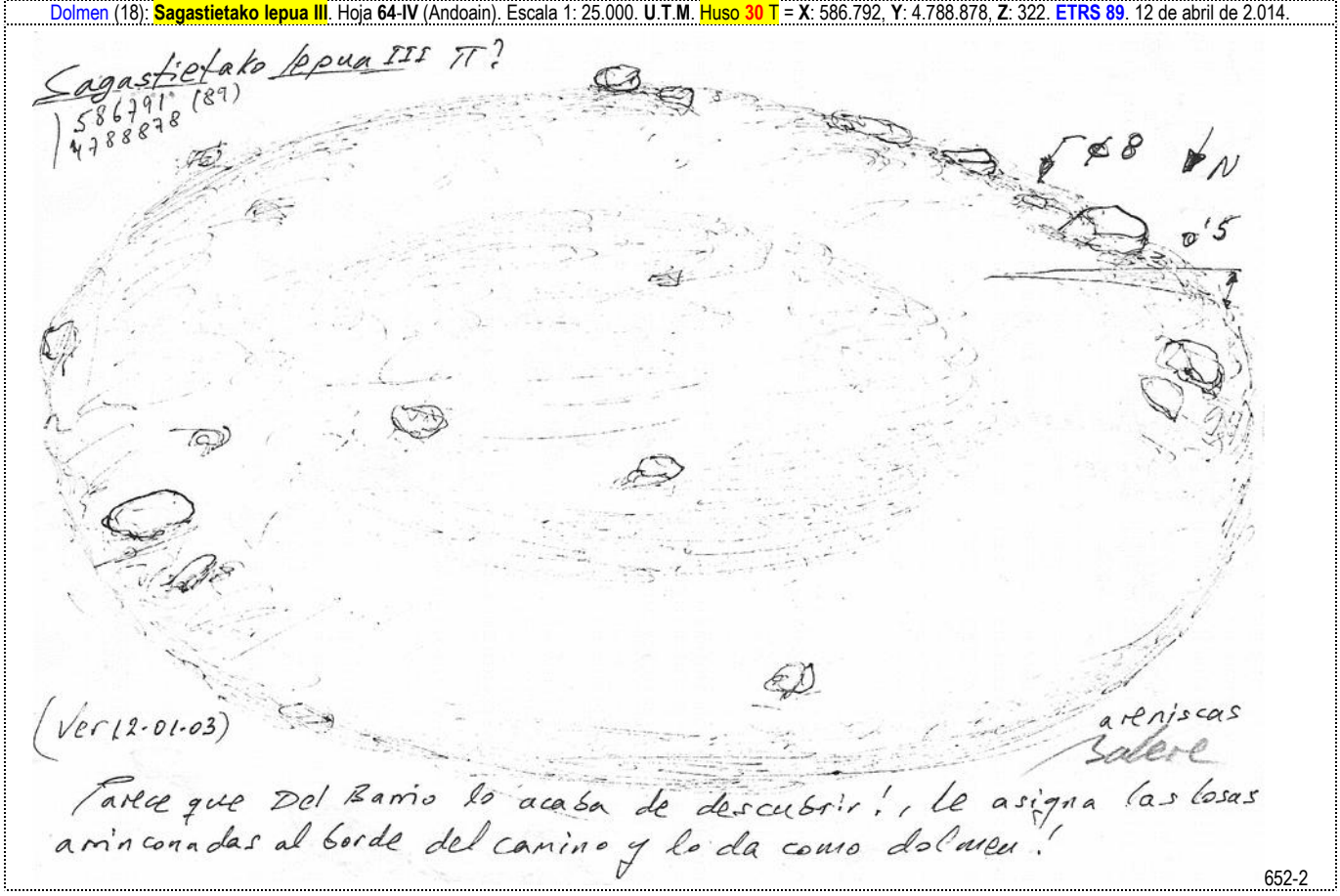

652-2

País = España	Comunidad Autónoma = País Vasco	Provincia (20): Gipuzkoa	Municipio = Hernani

Zona megalítica (13): Igoin – Akola	Tipo Monumento (01): Dolmen	Nº. (18):	Nombre: Sagastietako lepua III	Hilharriak: 20-13-01-18