

COORDENADAS: Hoja **63–III** (Eibar). I.G.N. Escala 1: 25.000. Coordenadas **U.T.M. Huso 30 T.** = X: 550.036, Y: 4.781.473, Z: 851. **European 1979.**
 Hoja **63–III** (Eibar). I.G.N. Escala 1: 25.000. Coordenadas **U.T.M. Huso 30 T.** = X: 549.933, Y: 4.781.264, Z: 851. **ETRS 89.**

LOCALIZACIÓN: Se halla situado al este del monte Atxolin, entre Sabua y Aizkoin y al noreste de Soraluze.

ACCESO: Desde la población de Soraluze, junto a la iglesia, tomar la carretera que sube a Karakate. En el lugar de Urteaga Zelaia, donde se encuentra un refugio, tomar la pista que asciende hacia el noreste, al cordal de Irukurtzeta. Seguir el cordal en dirección sureste hasta la cima de Atxolin. El dolmen se halla una vez pasada la cumbre, en un suave rellano, a escasos metros de la cumbre.

DESCRIPCIÓN: **Dolmen.** Situado en terreno llano, libre de helechos y árgomas, donde sólo crece la hierba fina, libre de arbolado. Tiene un túmulo de tierra y piedras areniscas de tamaño mediano a pequeño, que mide 6m de diámetro, alcanza una altura máxima de 0,60m. Tiene una depresión central, que mide 3m de diámetro, con una profundidad de 0,60m. Actualmente sólo hay una losa de la cámara dolménica tumbada en el centro de la depresión que mide 1,40m de largo, 0,85m de ancho con un grosor aproximado de 0,20m.
 Materiales: basaltos y areniscas del terreno.

HISTORIA: Localizado por José Miguel **Barandiaran** Ayerbe, el 02 de junio de 1.921.
 Excavado el 7 de julio de 1.921 por Telésforo **Aranzadi** Unamuno, José Miguel **Barandiaran** Ayerbe y Enrique **Eguren** Bengoa.

BIBLIOGRAFIA:

1.922 **Aranzadi** Unamuno, Telésforo – **Barandiaran** Ayerbe, José Miguel – **Eguren** Bengoa, Enrique.
Exploración de diez y seis dólmenes de la sierra de Elosua–Plazentzia.
Diputación Foral de Gipuzkoa. San Sebastián–Donostia, pp. 3-16-17-18, lámina 6 y foto 11.

1.946 **Barandiaran** Ayerbe, José Miguel.
Catalogue des stations préhistoriques des Pyrénées Basques. Ikuska “Giza-Ikaskuntza. nº. 1. Sara, p. 30.

1.953 **Barandiaran** Ayerbe, José Miguel.
El hombre prehistórico en el País Vasco. Editorial Ekin. Buenos Aires, p. 201, nº. 62.

1.953 **Elosegui** Irazusta, Jesús.
Catálogo dolménico del País Vasco. Pirineos, nº. 9. Zaragoza, p. 272, nº. 106.

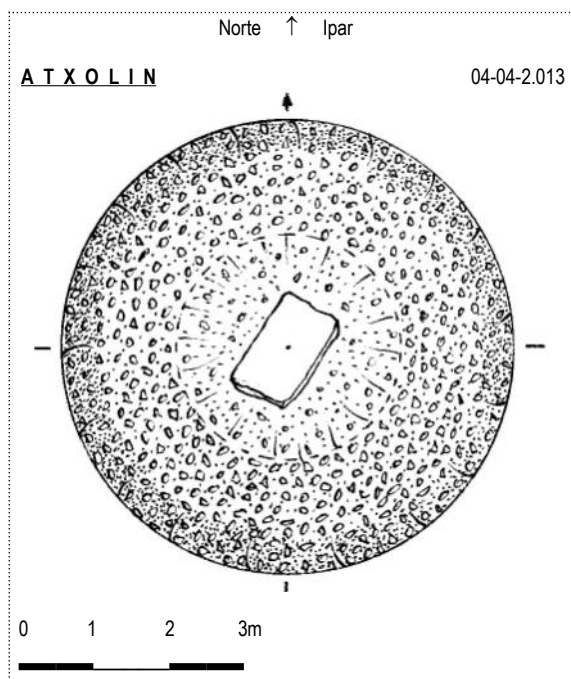
1.973 **Apellániz** Castroviejo, Juan María.
Corpus de materiales de las culturas prehistóricas con cerámica de la población de cavernas del País Vasco meridional. Munibe, suplemento nº. 1. San Sebastián–Donostia, p. 218, nº. 27–8.

1.982 **Altuna** Etxabe, Jesús – **Mariekurrena** Gastearena, Koro – **Armendariz** Gutiérrez, Ángel – **Del Barrio** Bazaco, Luis – **Ugalde** Cejudo, Txomin – **Peñalver** Iribarren Xabier.
Carta arqueológica de Guipúzcoa (Monumentos megalíticos). Munibe, nº. 34. San Sebastián–Donostia, p. 167.

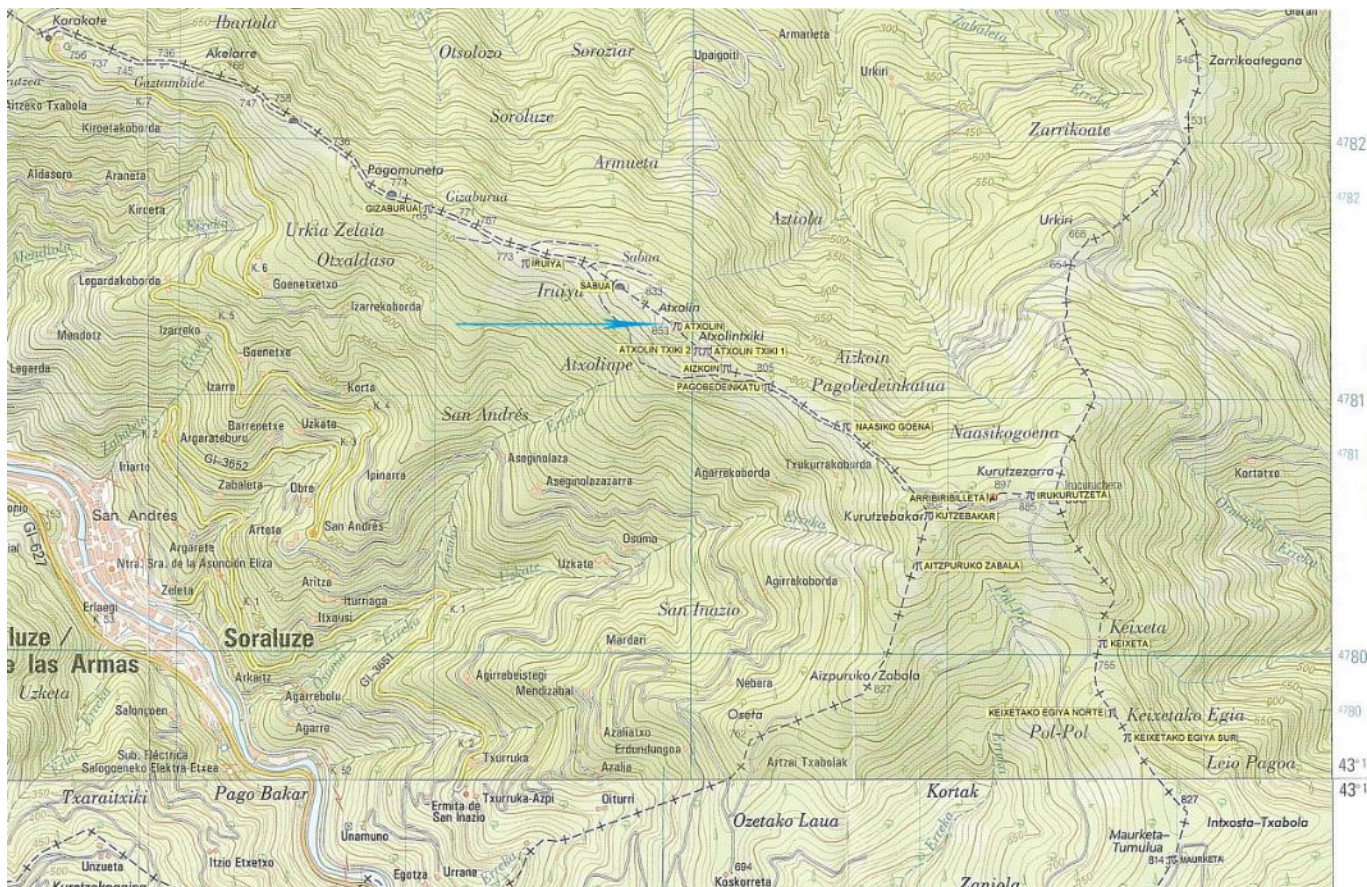
1.990 **Altuna** Etxabe, Jesús – **Armendariz** Gutiérrez, Ángel – **Del Barrio** Bazaco, Luis – **Etxeberria** Gabilondo, Francisco – **Mariekurrena** Gastearena, Koro – **Peñalver** Iribarren, Xabier – **Zumalabe** Makirriain, Francisco Javier.
Carta arqueológica de Guipúzcoa (Monumentos megalíticos). Munibe, suplemento nº. 7. San Sebastián–Donostia, nº. 113.

2.011 **Mujika** Alustiza, José Antonio – **Edeso** Fito, José Miguel.
Los primeros agricultores y ganaderos en Gipuzkoa del Neolítico a la Edad del Hierro. Arkeologia 0.2. Diputación Foral de Gipuzkoa. San Sebastián–Donostia, pp. 277-278-282-283.

2.014 **Barrero** Hidalgo, Balere – **Millán** San Emeterio, Luis.
Monumentos prehistóricos en Gipuzkoa-1. Arzarrak. Edición propia. San Sebastián–Donostia, p. 125.



País = España	Comunidad Autónoma = País Vasco	Provincia (20): Gipuzkoa	Municipios = Elgoibar-Soraluze
Zona megalítica (10): Elosua – Plazentzia	Tipo Monumento (01): Dolmen	Nº. (16):	Nombre: Atxolin Hilharriak: 20-10-01-16



Dolmen (14): **Atxolin**. Hoja 63-III (Eibar). I.G.N. Escala 1: 25.000. Coordenadas U.T.M. **Huso 30 T.** = X: 550.036, Y: 4.781.473, Z: 851. **ED 50**. 01 de diciembre de 2.001.





23 de Febrero de 2.019.



04 de Mayo de 2.013.



04 de Mayo de 2.013.

País = España	Comunidad Autónoma = País Vasco	Provincia (20): Gipuzkoa	Municipios = Elgoibar-Soraluze
Zona megalítica (10): Elosua – Plazentzia	Tipo Monumento (01): Dolmen	Nº. (16):	Nombre: Atxolin Hilharriak: 20-10-01-16



23 de Febrero de 2.019.



23 de Febrero de 2.019.

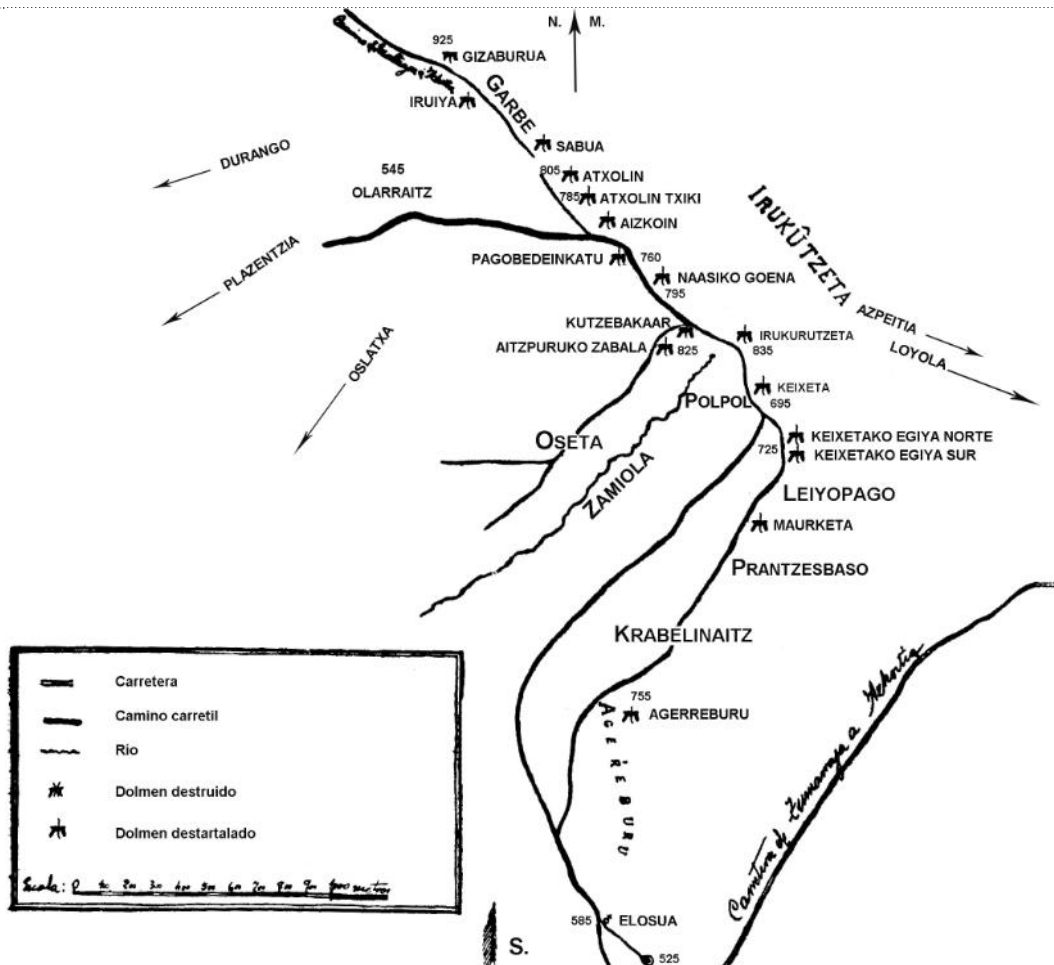


23 de Febrero de 2.019.



04 de Mayo de 2.013.

1.922 Aranzadi Unamuno, Telésforo – Barandiaran Ayerbe, José Miguel – Eguren Bengoa, Enrique.
Exploración de diez y seis dólmenes de la sierra de Elosua-Plazentzia.
 Diputación Foral de Gipuzkoa. San Sebastián-Donostia, pp. 3-16-17-18, lámina 6 y foto 11.



Croquis de la estación dolménica de la sierra de Elosua – Plazentzia.
Atxolin

Situación

7 de Julio de 1921. En un sitio de lo más vistoso, junto al peñasco más elevado de Atxolin (805 m. sobre el nivel del mar), se halla enclavado el dolmen de este nombre.

Tamaño, y excavación

El montículo de piedra que rodea al dolmen está tan rebajado y aun revuelto, que no es posible conocer sus límites. Además (no en balde subsisten las creencias acerca del *idinarru* de oro), los buscadores de tesoros no habían de estar dormidos, ahora que en los contornos se habla de sepulturas de gentiles a propósito de nuestras investigaciones. Es el caso que, desde hace menos de ocho días a esta parte, ha sido este dolmen registrado y revuelto nuevamente. Preguntamos con aire de candidez a los obreros si estos últimos días se ha oído hablar de algún rico improvisado en los pueblos vecinos: nos contestaron que no.

En el centro del túmulo aparece enhiesta una losa de 1,80 m. de largo por 0,90 de alto y 0,20 de grueso, orientada en dirección E.—W. Existen otras cuatro losas esparcidas en la superficie del túmulo, que han debido pertenecer a la cámara dolménica.

Obtuvimos una fotografía de estas ruinas desde NW.

(fotografía número 11).
 Hecha la excavación, no apareció ninguna cosa de interés; e inmediatamente bajamos al dolmen de Iruiya (según otros *Idoia*).



Fot. 11.—Atxolin desde N. W.

1.946 Barandiaran Ayerbe, José Miguel de.
Catalogue des stations préhistoriques des Pyrénées Basques. Ikuska "Giza-ikaskuntza. n.º. 1. Sara, p. 30.

MONUMENTA VASCONUM ANTIQUA

CATALOGUE

Des STATIONS PRÉHISTORIQUES
Des PYRÉNÉES BASQUES

— GUIPUZCOA

20. — Station mégalithique d'ELOSUA-PLAZENTZIA (sept dolmens) découverte en 1920 par J.-M. de Barandiaran et explorée par celui-ci avec la collaboration de T. de Aranzadi et E. de Eguren. Matériaux au Musée de Saint-Sébastien (14).

1.953 Barandiaran Ayerbe, José Miguel de.
El hombre prehistórico en el País Vasco. Editorial Ekin. Buenos Aires, p. 201, n.º. 62.

62. *Atxolin*, dolmen en el monte de este nombre. Túmulo poco destacado que en la parte central tiene una losa de 1,80 de largo y 0,90 de ancho y otras cuatro esparcidas en su ruedo. La exploración no dio resultado positivo (15).

1.953 Elosegui Irazusta, Jesús.
Catálogo dolménico del País Vasco. Pirineos, n.º. 9. Zaragoza, p. 272, n.º. 106.

106. **ATXOLIN...** ... 805 m. Elosua-Plazentzia (Guipúzcoa) 1922

Junto al peñasco de "Atxolin" en paraje de gran visibilidad. Galgal revuelto y rebajado de dimensiones imprecisables. Hoyo central. Una losa enhiesta y cuatro derribadas.—Orientación: (?).—Exploración, en 1921, por A-B-E, con resultado negativo.
Bibliografía.—(46), (107).

1.973 Apellániz Castroviejo, Juan María.
Corpus de materiales de las culturas prehistóricas con cerámica de la población de cavernas del País Vasco meridional. Munibe, suplemento n.º. 1. San Sebastián–Donostia, p. 218, n.º. 27–8.

27 - 8. **ATXOLIN** (E. 106)

LOCALIZACIÓN: Término municipal de Vergara (?). En el monte de su nombre; a 805 ms. s.n.m..

DESCRIPCIÓN: Dolmen. Túmulo circular en su origen, hoy desfigurado y arruinado. Cámara de 1 sola losa enhiesta, en dirección E.W. y otras 4 esparcidas por el túmulo.

HISTORIA: Descubrimiento por J. M. de Barandiarán en 1921. Excavación por T. Aranzadi, J. M. Barandiarán, E. Eguren en 1921, de la que no se conoce ajuar.

BIBLIOGRAFÍA: Aranzadi, T. Barandiarán, J. M. Eguren, E. Exploración de... Elosua-Plazentzia. (1922). Pág. 23.— Barandiarán, J. M. Hombre prehistórico... (1953).

1.982 **Altuna** Etxabe, Jesús – **Mariezkurrena** Gastearena, Koro – **Armendariz** Gutiérrez, Ángel – **Del Barrio** Bazaco, Luis – **Ugalde** Cejudo, Txomin – **Peñalver** Iribarren Xabier.
Carta arqueológica de Guipúzcoa (Monumentos megalíticos). **Munibe**, n.º. **34**. San Sebastián-Donostia, p. 167.

ATXOLIN (EP-Atx. L) (9,105)

LOCALIZACIÓN.—Término municipal de Soraluze (Placencia de las Armas) - Elgoibar.

COORDENADAS.—Hoja 63 (Eibar). Long. 01° 18' 10". Lat. 43° 10' 57". Alt. 848 m.
Hoja 63-60 (Placencia de las Armas). X. 550.040. Y. 4.781.490. Z. 848.

ACCESO.—Desde Soraluze, junto a la iglesia, tomar la carretera que sube a Karakate. En el lugar denominado Urteaga Zelaia, donde se encuentra un refugio, tomar la pista que asciende hacia el NE., al cordal de Irukurtzeta. Seguir el cordal dirección SE., hasta ascender a la peña Atxolin. A 10 metros al SE. de la cota máxima, junto a unos peñascos, se encuentra el monumento. En la divisoria Soraluze-Elgoibar. A 150 m. al NW. de Atxolin Txiki y 280 m. al SE. del lugar de Sabua.

DESCRIPCIÓN.—¿Dolmen? Túmulo de 7 m. de diámetro y 0,80 m. de altura máxima. Cubierto por hier-

ba sobre la que afloran algunas piedras. Cráter central que se alarga en dirección N. de 3 m. por 2 m. por 0,40 de fondo, en el que se encuentra caída una losa de 1 m. por 0,60 m. La losa está cubierta en parte por tepes. Basaltos del terreno

CONSERVACIÓN.—Mala.

HISTORIA.—Fue descubierto en 1921 por J. M. de Barandiarán y excavado en julio de ese mismo año por T. de Aranzadi, J. M. de Barandiarán y E. Eguren.

MATERIALES.—No apareció material alguno en la excavación citada.

SECUENCIA CULTURAL.—Eneolítico-Bronce.

BIBLIOGRAFÍA.—Apellániz, J. M.^a (1973 a). Aranzadi, T. de; Barandiarán, J. M. de, y Eguren, E. (1922). Barandiarán, J. M. de (1953). Elósegui, J. (1953).

1.990 **Altuna** Etxabe, Jesús – **Armendariz** Gutiérrez, Ángel – **Del Barrio** Bazaco, Luis – **Etxeberria** Gabilondo, Francisco – **Mariezkurrena** Gastearena, Koro – **Peñalver** Iribarren, Xabier – **Zumalabe** Makirriain, Francisco Javier.
Carta arqueológica de Guipúzcoa (Monumentos megalíticos). **Munibe**, suplemento n.º. **7**. San Sebastián-Donostia, n.º. **113**.

ATXOLIN

Tipo: Dolmen N.º: 113. SIGLA: EP-Atx.L.
T.M.: Elgoibar-Soraluze. MAPA N.º: 63-3.113.

SITUACIÓN

- * Estación megalítica de Elosua-Plazentzia.
- * Bergara-Soraluze.
- * En lo alto del monte Atxolin, 10 m. al SE. de su cota más elevada, junto a unas peñas. El túmulo Atxolin Txiki se localiza 150 m. al SE.
- * Hoja 63 (Eibar):
Long. 01° 18' 10" Lat. 43° 10' 57" Alt. 848 m.
Hoja 63-60 (Placencia de las Armas):
X. 550.040. Y. 4.781.480. Z. 848.

DESCRIPCIÓN

Dolmen. Túmulo de 7 m. de diámetro y 0,80 de altura máxima. En 1921 conservaba una losa enhiesta (1,80x0,90x0,20 m.) en su centro, orientada en sentido E-W., y otras cuatro, esparcidas por la superficie del túmulo. Actualmente presenta un cráter central de 3x2 m. de diámetro y 0,40 m. de profundidad, que se prolonga hacia el Norte. En su fondo, una losa tendida de 1 x 0,60 m. Basaltos del terreno.

HISTORIA

Fue descubierto en 1921 por J. M. de BARANDIARAN y excavado ese mismo año por T. de ARANZADI, J. M. de BARANDIARAN y E. EGUREN.

MATERIALES

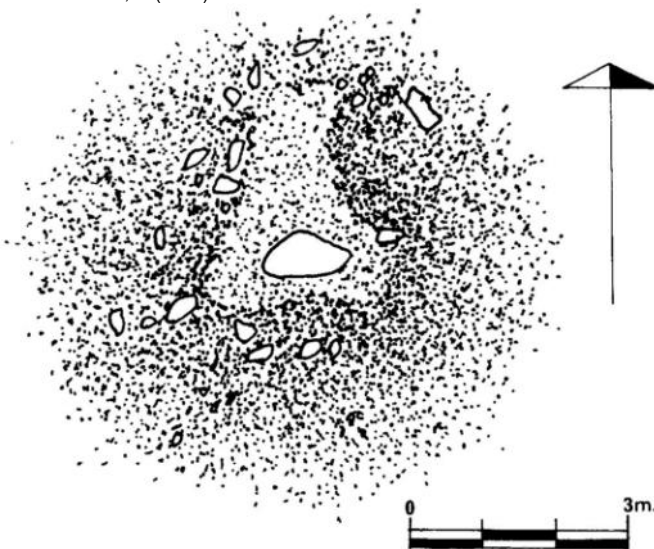
La excavación no proporcionó material alguno.

SECUENCIA CULTURAL

Neolítico-Bronce.

BIBLIOGRAFÍA

- ALTUNA, J.; MARIEZKURRENA, K.; ARMENDARIZ, A. et al. (1982).
- APELLANIZ, J. M. (1973a)
- ARANZADI, T. de; BARANDIARÁN, J. M. de; y EGUREN, E. (1922).
- BARANDIARÁN, J. M. de (1953).
- ELOSEGUI, J. (1953).



2.011 **Mujika** Alustiza, José Antonio – **Edeso** Fito, José Miguel.
Los primeros agricultores y ganaderos en Gipuzkoa del Neolítico a la Edad del Hierro.
Arkeologia 0.2. Diputación Foral de Gipuzkoa. Donostia, pp. 277-278-282-283.

Atxolin

Este dolmen presenta un túmulo desfigurado y rebajado, de 7 m de diámetro y 0,80 m de altura. Durante la excavación se observó que en el centro existía una losa enhiesta, con orienta-

ción E-W (1,80 x 0,90x 0,20 m), y cuatro más sobre el túmulo. Actualmente muestra un cráter en el centro. No se recuperó material arqueológico alguno durante los trabajos de excavación.

2.014 **Barrero** Hidalgo, Balere – **Millán** San Emeterio, Luis.
Monumentos prehistóricos en Gipuzkoa-1. Arzarrak. Edición propia. San Sebastián-Donostia, p. 125.

Balere Barrero-Luis Millán MONUMENTOS PREHISTÓRICOS EN GIPUZKOA-I

Zona	Nombre	X	Y
ELOSUA-PLAZENTZIA	ATXOLIN	549933	4781264



Un dolmen con poca suerte, situado en un lugar privilegiado, bajo la cima del monte homónimo. Localizado y excavado en 1921 por: Barandiaran, Aranzadi y Eguren, los cuales dan cuenta de la existencia de una losa cameral vertical (E-W) y otras 4 esparcidas sobre el túmulo no hallaron ningún ajuar. Actualmente podemos apreciar un “bulto” algo informe, con una depresión central conteniendo una losa tumbada. El lugar es muy visitado por montañeros y cazadores. El roquedo cercano es sugerente y a buen seguro significaba algo para aquella gente. Las piedras son basálticas del entorno y la datación casi imposible, por falta de datos.



ARZARRAK-2014

País = España	Comunidad Autónoma = País Vasco	Provincia (20): Gipuzkoa	Municipios = Elgoibar–Soraluze
Zona megalítica (10): Elosua – Plazentzia	Tipo Monumento (01): Dolmen	Nº. (16):	Nombre: Atxolin Hilharriak: 20-10-01-16

2.018 Debabarrena Turismoa. www.debabarrenaturismo.com



3.- Atxolin

Solo se conserva la losa de la cámara original, y alrededor, se puede ver el túmulo de piedra, construido con basaltos del lugar.

Dimensiones

El túmulo tiene un diámetro de 7 metros y una altura de 0,80 metros, la losa es de 1 X 0,6 metros de ancho.

Investigaciones

Fue encontrado por J.M. Barandiaran en 1920, y un año más tarde fue excavado por T. Aranzadi, J.M. Barandiaran y E. Eguren. Desde entonces, no se ha realizado otra investigación. La estructura y algunos materiales se han publicado en varias obras de investigación: Aranzadi, Barandiaran y Eguren (1922), J. M. Barandiaran (1953), J. Elósegui (1953), Cartas arqueológicas de Gipuzkoa (1982, 1990), J. M. Apellániz (1973).

Hallazgos

En la excavación no se recuperó ningún material arqueológico. En la excavación de 2017, en la cuesta de Atxolin, a unos 30 metros del dolmen, se encontró un fragmento de piedra de chispa.

A destacar

Atxolin es ejemplo claro de la territorialidad que se desarrolla desde el Neolito, ya que los dólmenes se construyen en lugares determinantes. En este caso, desde la cima de Atxolin se controla todo el ancho paisaje.