

País = <b>España</b>	Comunidad Autónoma = <b>Euskadi</b>	Provincia (20): <b>Gipuzkoa</b>	Municipio = <b>Zegama</b>
Zona megalítica (08): <b>Brinkola-Zegama</b>	Tipo Monumento (02): <b>Túmulo</b>	Nº. (01):	Nombre: <b>Irumugarrieta</b>   Hilharriak: <b>20-08-02-01</b>

COORDENADAS: Hoja **88 – II** (Beasain). I.G.N. Escala 1: 25.000. U.T.M. **Huso 30 T.** = X: 556.093, Y: 4.760.759, Z: 822. **European 1979.**  
 Hoja **88 – II** (Beasain). I.G.N. Escala 1: 25.000. U.T.M. **Huso 30 T.** = X: 555.990, Y: 4.760.550, Z: 822. **ETRS 89.**

SITUACIÓN: Se halla situado al sureste de las poblaciones de Brinkola y Lagazpia y al oeste suroeste de las poblaciones de Zerain y Segura.

ACCESO: Desde la población de Brinkola hay que ir hacia el sur-sureste por una pista que va cerca de las vías del tren y que asciende hasta la zona de Irumugarrieta. Desde este lugar tenemos que ir hacia el noreste unos seiscientos metros para llegar hasta el túmulo.

DESCRIPCIÓN: **Túmulo.** Situado cerca de un collado, al norte del monte Arranoaitz, en terreno de pastizales totalmente libre de arbolado. El túmulo mide 22m de diámetro, alcanzando una altura de 2,50m por el lado oeste y 1,50m por el lado este. No hay restos visibles de losas por el interior y en la parte norte tiene hecho una especie de puesto de caza con las piedras del propio túmulo. Materiales, areniscas del terreno.

HISTORIA: Localizado por Jesús **Elosegui** Irazusta, el 29 de junio de 1.951. No ha sido excavado hasta la fecha.

BIBLIOGRAFÍA: 1.952 **Elosegui** Irazusta, Jesús.  
*Materiales para el catálogo dolménico del País Vasco nº. 3. Ocho nuevos dólmenes guipuzcoanos. Munibe*, nº 4. San Sebastián-Donostia, pp. 131-132-133.

1.953 **Barandiaran** Ayerbe, José Miguel.  
*El hombre prehistórico en el País Vasco. Editorial Ekin.* Buenos Aires, p. 203, nº. 80.

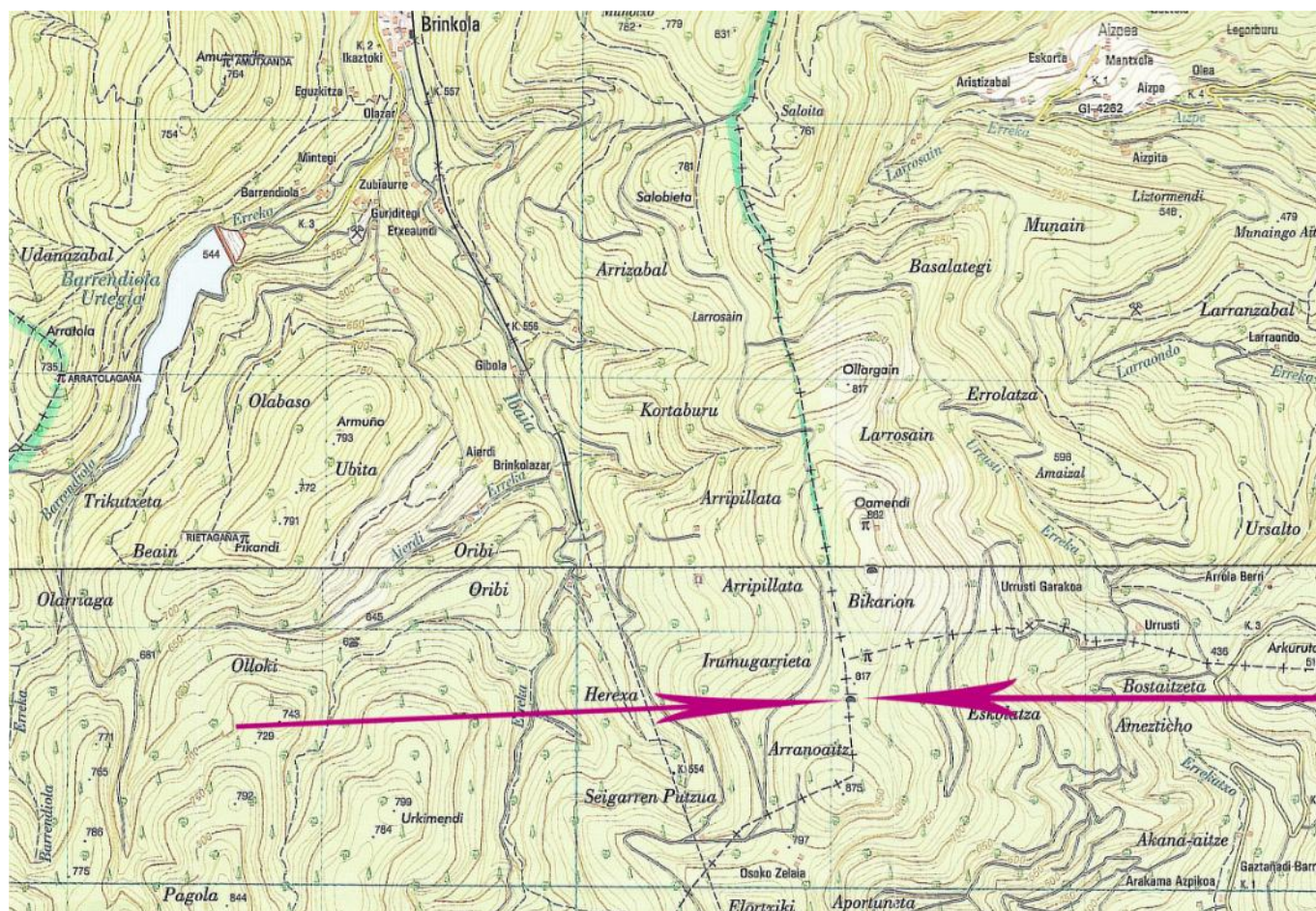
1.953 **Elosegui** Irazusta, Jesús.  
*Catálogo dolménico del País Vasco. Pirineos*, nº. 9. Zaragoza, p. 319, nº. 277.

1.973 **Apellániz** Castroviejo, Juan María.  
*Corpus de materiales de las culturas prehistóricas con cerámica de la población de cavernas del País Vasco meridional. Munibe*, suplemento nº. 1. San Sebastián-Donostia, pp. 221-222, nº. 30-1.

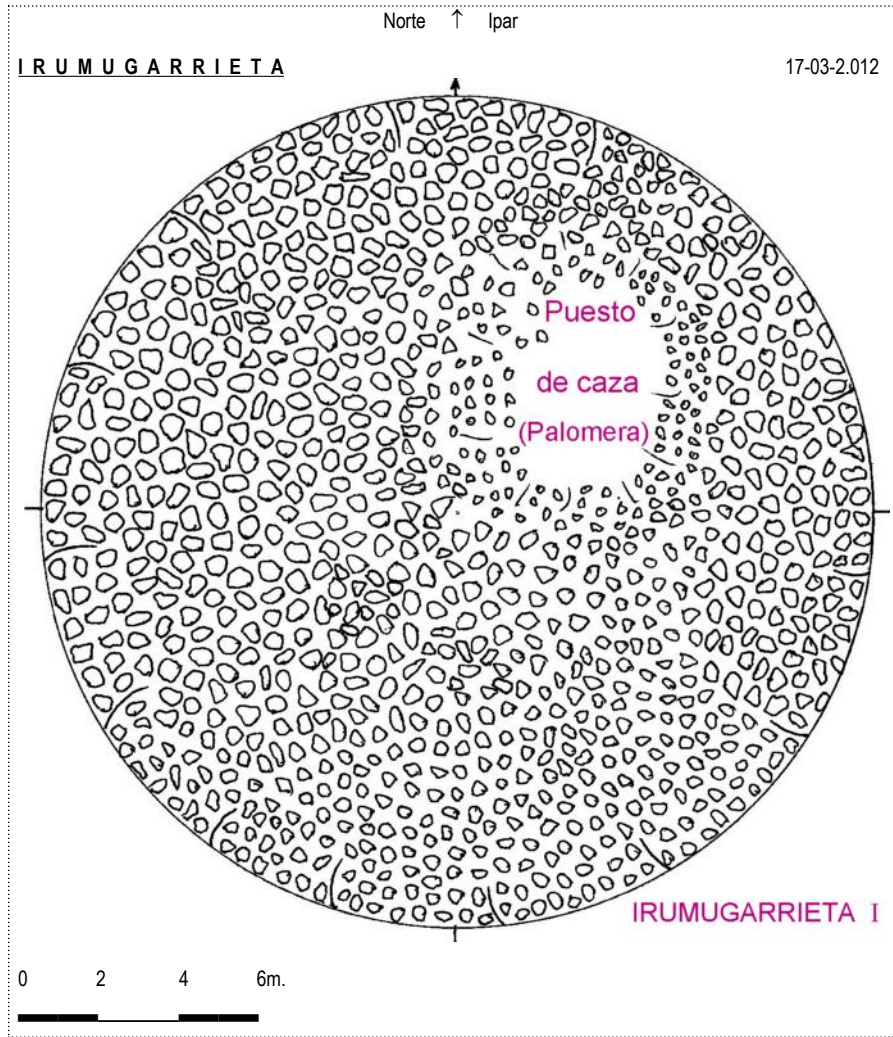
1.982 **Altuna** Etxabe, Jesús – **Mariezkurrena** Gastearena, Koro – **Armendariz** Gutiérrez. Ángel – **Del Barrio** Bazaco, Luis – **Ugalde** Cejudo, Txomin – **Peñalver** Iribarren, Xabier.  
*Carta arqueológica de Guipúzcoa (Monumentos megalíticos). Munibe*, nº. 34. San Sebastián-Donostia, p. 119.

1.990 **Altuna** Etxabe, Jesús – **Armendariz** Gutiérrez, Ángel – **Del Barrio** Bazaco, Luis – **Etxeberria** Gabilondo, Francisco – **Mariezkurrena** Gastearena, Koro – **Peñalver** Iribarren, Xabier – **Zumalabe** Makirriain, Francisco Javier.  
*Carta arqueológica de Guipúzcoa (Monumentos megalíticos). Munibe*, suplemento nº. 7. San Sebastián-Donostia, nº. 032.

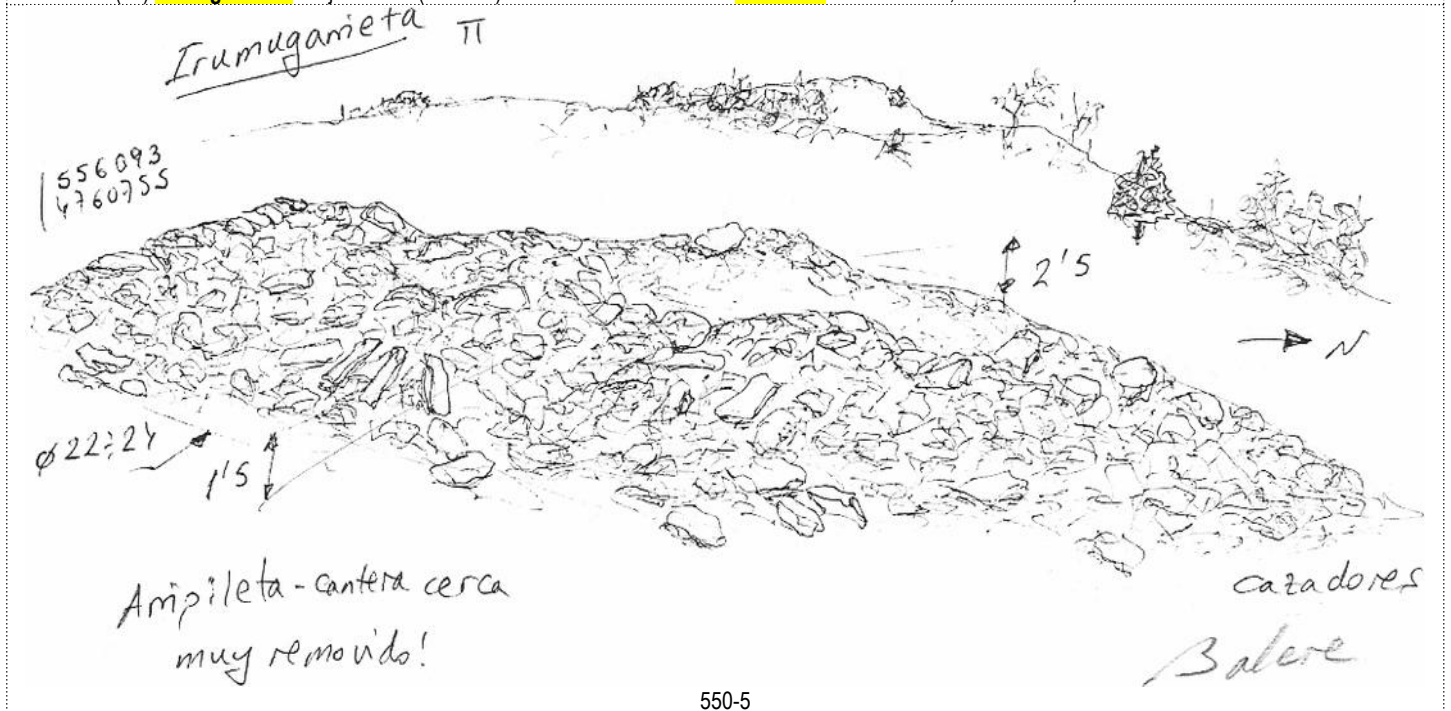
2.014 **Barrero** Hidalgo, Balere – **Millán** San Emeterio, Luis.  
*Monumentos prehistóricos en Gipuzkoa-1. Arzarrak. Edición propia.* San Sebastián-Donostia, p. 102.



País = <b>España</b>	Comunidad Autónoma = <b>Euskadi</b>	Provincia (20): <b>Gipuzkoa</b>	Municipio = <b>Zegama</b>
Zona megalítica (08): <b>Brinkola-Zegama</b>	Tipo Monumento (02): <b>Túmulo</b>	Nº. (01):	Nombre: <b>Irumugarrieta I</b>
			Hilharriak: <b>20-08-02-01</b>




**Túmulo (01) Irumugarrieta I.** Hoja 88 - IV (Beasain). Escala 1: 25.000. U.T.M. Huso 30 T. = X: 556.093, Y: 4.760.759, Z: 822. ED 50. 17 de marzo de 2.012.



Pais = <b>España</b>	Comunidad Autónoma = <b>Euskadi</b>	Provincia (20): <b>Gipuzkoa</b>	Municipio = <b>Zegama</b>
Zona megalítica (08): <b>Brinkola-Zegama</b>	Tipo Monumento (02): <b>Túmulo</b>	Nº. (01):	Nombre: <b>Irumugarrieta</b>   Hilharriak: <b>20-08-02-01</b>

Túmulo (01) **Irumugarrieta I**. Hoja 88 - IV (Beasain). Escala 1: 25.000. U.T.M. Huso 30 T. = X: 555.990, Y: 4.760.550, Z: 822. ETRS 89. 17 de marzo de 2.012.



550-6



País = <b>España</b>	Comunidad Autónoma = <b>Euskadi</b>	Provincia (20): <b>Gipuzkoa</b>	Municipio = <b>Zegama</b>
----------------------	-------------------------------------	---------------------------------	---------------------------

Zona megalítica (08): <b>Brinkola-Zegama</b>	Tipo Monumento (02): <b>Túmulo</b>	Nº. (01):	Nombre: <b>Irumugarrieta</b>	Hilharriak: <b>20-08-02-01</b>
--	------------------------------------	-----------	------------------------------	--------------------------------



IRUMUGARRIETA (ARRIPILLETA) 17-03-2.012

LUIS MILLÁN



IRUMUGARRIETA (ARRIPILLETA)

17-03-2.012

LUIS MILLÁN



IRUMUGARRIETA (ARRIPILLETA) 17-03-2.017

LUIS MILLÁN



IRUMUGARRIETA (ARRIPILLETA)

17 - 03 - 2.012

LUIS MILLÁN



IRUMUGARRIETA (ARRIPILLETA)

17 - 03 - 2.012

LUIS MILLÁN



IRUMUGARRIETA

07 - 12 - 2.016

LUIS MILLÁN



IRUMUGARRIETA

07 - 12 - 2.016

LUIS MILLÁN

País = <b>España</b>	Comunidad Autónoma = <b>Euskadi</b>	Provincia (20): <b>Gipuzkoa</b>	Municipio = <b>Zegama</b>
Zona megalítica (08): <b>Brinkola-Zegama</b>	Tipo Monumento (02): <b>Túmulo</b>	Nº. (01):	Nombre: <b>Irumugarrieta</b>   Hilharriak: 20-08-02-01



País = <b>España</b>	Comunidad Autónoma = <b>Euskadi</b>	Provincia (20): <b>Gipuzkoa</b>	Municipio = <b>Zegama</b>
Zona megalítica (08): <b>Brinkola-Zegama</b>	Tipo Monumento (02): <b>Túmulo</b>	Nº. (01):	Nombre: <b>Irumugarrieta</b>   Hilharriak: 20-08-02-01

**1.952** Elosegui Irazusta, Jesús.

*Materiales para el catálogo dolménico del País Vasco nº. 3. Ocho nuevos dólmenes guipuzcoanos. Munibe, nº 4. San Sebastián-Donostia, pp. 131-132-133.*

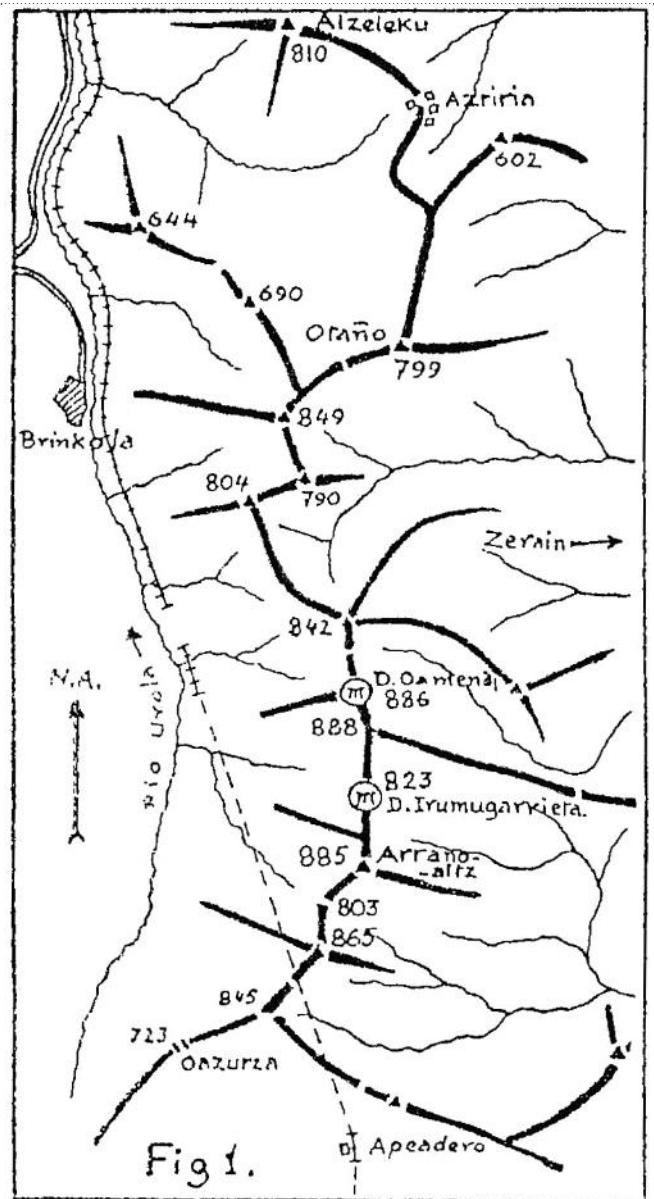
Continuando ordenadas rebuscas, esta vez en montes de Guipúzcoa, localicé varios dólmenes, hasta hoy inéditos a mi entender. Si bien llegan hoy a nuestra estudiosa consideración en estado francamente ruinoso, tiene siempre interés su denuncia y descripción, siquiera como elemento de juicio para el mayor conocimiento de la densidad geográfica del fenómeno dolménico en el País Vasco.

29-junio-1951

En compañía de mi esposa y del directivo del Grupo "Aranzadi" don Manuel Laborde, iniciamos la excursión en el apeadero de Zegama. El altímetro señala 523 m. Nos dirigimos hacia el NW. (fig. 1) y examinamos atentamente las pendientes y cumbre que culminan en la cota 84 m. Bajamos al cuello de Oazurza (723 m.) y remontamos luego a la cota 865 m. llamada Ormakio. Traspuesto el collado de Okoso (r) o (803 m.) examinamos la ladera W. del monte Arranoaitz (885 m.). En el sector N. del mismo, cerca de la "Irumuga! En que se unen los términos municipales de Legazpia, Zerain y Zegama, a 823 m. sobre el nivel del mar, hallamos el primer dolmen de la jornada, al que denominaremos

**DOLMEN DE IRUMUGARRIETA.**—Se halla en pleno espinazo de la serie de cumbres que estamos recorriendo. El terreno, en las inmediaciones, es en suave loma, en la que recientemente se ha abatido un joven pinar y donde abundan robles y pinos de porte adulto. Tupida vegetación de brezo y helecho no llegan a enmascarar el inmenso galgal de piedras areniscas de 22/24 mts. de diámetro. En el centro de la inmensa aglomeración existe un ahondamiento circular en forma de cráter de 7/8 metros de diámetro. Los cazadores del contorno han utilizado piedras del galgal para construir "in situ" una estratégica "parada" para caza de palomas. Divísanse Aloña, Orkatzategui, Peñas de Etxaguren, Anboto, Udalaiz, Gorostiaga y otras cumbres vascas. Sería preciso efectuar una excavación para conocer si existen aún vestigios de cámara sepulcral. Altitud, 823 m.

Coordenadas geográficas: mapa n.º 113, Salvatierra, del 1 : 50.000; long. 1º 22' 26"; lat. 42º 59' 43".



**1.953** Barandiaran Ayerbe, José Miguel.

*El hombre prehistórico en el País Vasco. Editorial Ekin. Buenos Aires, p. 203, nº. 80.*

## APÉNDICE II

### MONUMENTOS MEGALÍTICOS DEL PAÍS VASCO

#### DÓLMENES

80. *Irumugarrieta*, dolmen situado en el lado N. de la montaña de Arranoaitz, cerca de la confluencia de los límites de Legazpia, Cerain y Zegama. Gran túmulo de piedras areniscas (93 B).

País = <b>España</b>	Comunidad Autónoma = <b>Euskadi</b>	Provincia (20): <b>Gipuzkoa</b>	Municipio = <b>Zegama</b>
Zona megalítica (08): <b>Brinkola-Zegama</b>	Tipo Monumento (02): <b>Túmulo</b>	Nº. (01):	Nombre: <b>Irumugarrieta</b>   Hilharriak: <b>20-08-02-01</b>

**1.953** Elosegui Irazusta, Jesús.

*Catálogo dolménico del País Vasco. Pirineos*, nº. 9. Zaragoza, p. 319, nº. 277.

277. **IRUMUGARRIETA**... .. 823 m. **Brinkola-Cegama** (Guip.) 1952  
 Coordenadas en la hoja n.º 113-Salvatierra: long. 1º22'26'', latitud 42º59'43''.—Descubierto el 29-VI-1951 por J. ELÓSEGUI.—Dolmen destruido, del que no queda más que un inmenso galgal de 22/24 m. de diámetro con un hoyo central de 7/8 m. de diámetro, en el que sería preciso investigar para hallar restos de cámara sepulcral.—Materiales: areniscas.—Inexplorado.  
 Bibliografía.—(98), (107).

**1.973** Apellániz Castroviejo, Juan María.

*Corpus de materiales de las culturas prehistóricas con cerámica de la población de cavernas del País Vasco meridional. Munibe*, suplemento nº. 1. San Sebastián-Donostia, pp. 221-222, nº. 30-1.

### 30 – 1. IRUMUGARRIETA (E. 277).

LOCALIZACIÓN: Término municipal de **Cegama**. En el collado que separa las cotas de Arranoaitz y Arripillate, junto a la mojonera que separa Legazpia, Cerain y Cegama; a 823 ms. s.n.m.

Coordenadas: Long.: 1º, 22', 26''. Lat.: 42º, 59', 43'' de la Hoja nr. 113 - Salvatierra.

DESCRIPCIÓN: Dolmen ? Túmulo casi circular de piedras, de 22 y 24 ms. de diámetro; cráter central sin losas de cámara, en estado ruinoso. Areniscas del terreno.

HISTORIA: Descubrimiento por J. Elósegui en 1951. No se conoce excavación.

BIBLIOGRAFÍA: Elósegui, J. Ocho nuevos dólmenes... (1952). Pág. 131. - Barandiarán, J. M. Hombre prehistórico... (1953).

**1.982** Altuna Etxabe, Jesús – Mariezkurrena Gastearena, Koro – Armendariz Gutiérrez. Ángel – Del Barrio Bazaco, Luis – Ugalde Cejudo, Txomin – Peñalver Iribarren, Xabier.  
*Carta arqueológica de Guipúzcoa (Monumentos megalíticos)*. **Munibe**, nº. 34. San Sebastián-Donostia, p. 119.

### IRUMUGARRIETA (BZ-Ir) (2,29)

LOCALIZACIÓN. — Término municipal de Zegama.

COORDENADAS. — Hoja 113 (Salvatierra). Long. 01º 22' 28''. Lat. 42º 59' 45''. Alt. 823 m.

Hoja 113-5 (Legazpia). X. 556.100. Y. 4.760.805. Z. 823.

ACCESO.—Desde la estación de ferrocarril de Bronkola, subir por la pista que pasa junto al caserío Brinkola Zar, hasta la txabola denominada Seigarren potzua, situada en el sexto pozo del túnel del ferrocarril. Desde aquí, subir al collado de Irumugarrieta, al N. de la cima de Arranoaitz y al S. de Arripilleta. En el centro del collado, en su ladera oriental, se encuentra el túmulo. A 620 m. al S. de Oamendi.

DESCRIPCIÓN.— Túmulo casi circular de piedras, de 22 m. de diámetro N-S y 24 m. E-W. Altura del arco septentrional 2,40 m. y del arco meridional 1,50 m. Zona central con numerosos hoyos, resultantes al parecer de haber sido utilizados como puestos de caza o refugios. Areniscas del terreno.

CONSERVACIÓN.—Mala.

HISTORIA.—Fue descubierto en junio de 1951 por J. Elósegui. No se conoce excavación.

SECUENCIA CULTURAL.—Eneolítico-Bronce.

BIBLIOGRAFÍA.—

Apellániz, J. M.<sup>a</sup> (1973a).

Barandiarán, J. M. de (1953).

Elósegui, J. (1952).

Elósegui, J. (1953).

**1.990** Altuna Etxabe, Jesús – Armendariz Gutiérrez, Ángel – Del Barrio Bazaco, Luis – Etxeberria Gabilondo, Francisco – Mariezkurrena Gastearena, Koro – Peñalver Iribarren, Xabier – Zumalabe Makirriain, Francisco Javier.  
*Carta arqueológica de Guipúzcoa (Monumentos megalíticos)*. Munibe, suplemento nº. 7. San Sebastián-Donostia, nº. 032.

### IRUMUGARRIETA

TIPO: Túmulo N.º : 032  
 SIGLA: BZ-Ir.  
 T.M.: Zegama.  
 MAPA N.º: 113-2.32.

24 m. E.-W. Su altura en el arco septentrional es de 2,40 m. y en el meridional de 1,50 m. Zona central con numerosos hoyos, resultantes al parecer del aprovechamiento del monumento como puesto o refugio de caza. Areniscas del terreno.

#### SITUACIÓN

- \* Estación megalítica de Brinkola-Zegama.
- \* Zegama.
- \* En el collado de Irumugarrieta, al Norte de Arranoaitz. La cista Irumugarrieta II se localiza 70 m. al Norte.
- \* Hoja 113 (Salvatierra):  
 Long. 01° 22' 28" Lat. 42° 59' 45" Alt. 820 m.  
 Hoja 113-5 (Legazpia):  
 X. 556.100 Y. 4.760.805 Z. 820

#### HISTORIA

Fue descubierto en 1951 por J. ELOSEGUI. No ha sido excavado.

#### SECUENCIA CULTURAL

Neolítico- Bronce.

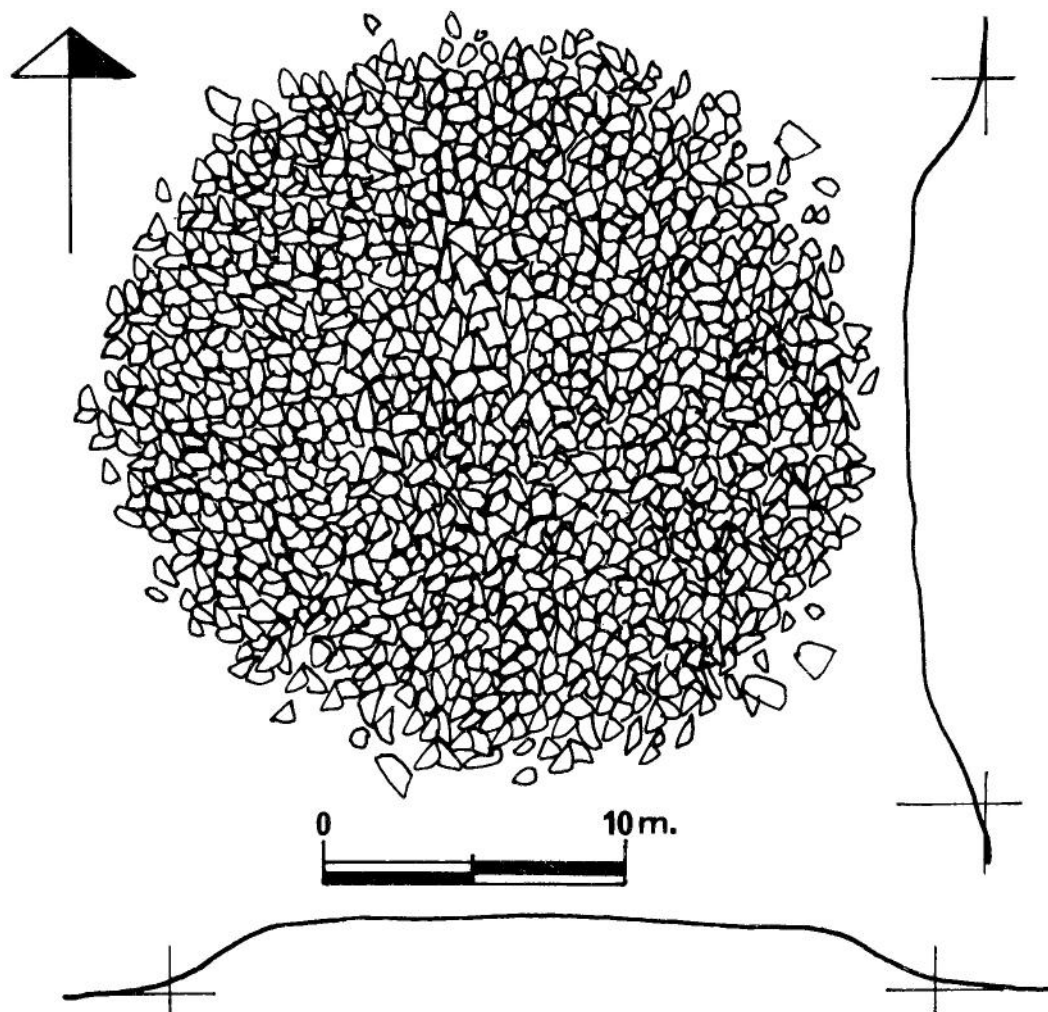
#### BIBLIOGRAFÍA

- ALTUNA, J.; MARIEZKURRENA, K.; ARMENDARIZ, A. et al. (1982)  
 APELLANIZ, J. M. (1973a)  
 BARANDIARÁN, J. M. de (1953).  
 ELOSEGUI, J. (1952).  
 ELOSEGUI, J. (1953).

#### DESCRIPCIÓN

Túmulo casi circular de 22 m. de diámetro N.-S.

y





País = <b>España</b>	Comunidad Autónoma = <b>Euskadi</b>	Provincia (20): <b>Gipuzkoa</b>	Municipio = <b>Zegama</b>
Zona megalítica (08): <b>Brinkola-Zegama</b>	Tipo Monumento (02): <b>Túmulo</b>	Nº. (01):	Nombre: <b>Irumugarrieta</b>   Hilharriak: 20-08-02-01

**2.014** Barrero Hidalgo, Balere – Millán San Emeterio, Luis.  
*Monumentos prehistóricos en Gipuzkoa-1. Arzarak. Edición propia.* San Sebastián-Donostia, p. 102.

Balere Barrero-Luis Millán MONUMENTOS PREHISTÓRICOS EN GIPUZKOA-I

Zona	Nombre	X	Y
BRINKOLA-ZEGAMA	<b>IRUMUGARRIETA</b>	555990	4760550



Al Norte de Arranoaitz, en el collado de Irumugarrieta, J. Elosegui localizó este inmenso dolmen en 1951. Lo que se podría considerar uno de los mayores monumentos prehistóricos del País, ha sido reducido a un informe amontonamiento pétreo con enormes bloques descontextualizados y usados en muretes de puestos de caza. Tampoco ha ayudado el que en las cercanías se encuentren canteras, ¿cuanta piedra arenisca de este enorme galgal ha desaparecido?. Ahora es casi imposible reconstruirlo, solo una excavación cuidadosa y experta podría encontrar las bases de las losas camerales y buscar otros datos.



102

ARZARRAK-2014