

País = <b>España</b>	Comunidad Autónoma = <b>Euskadi</b>	Provincia (20): <b>Gipuzkoa</b>	Municipio = <b>Legazpia</b>
Zona megalítica (08): <b>Brinkola – Zegama</b>	Tipo Monumento (01): <b>Dolmen</b>	Nº. (07):	Nombre: <b>Aizaleku II</b> <b>Hilharriak: 20-08-01-07</b>

COORDENADAS: Hoja **88 – IV** (Beasain). I.G.N. Escala 1: 25.000. **U.T.M. Huso 30 T** = X: 554.868, Y: 4.765.974, Z: 721. **European 1979**.  
 Hoja **88 – IV** (Beasain). I.G.N. Escala 1: 25.000. **U.T.M. Huso 30 T** = X: 554.765, Y: 4.765.765, Z: 721. **ETRS 89**.

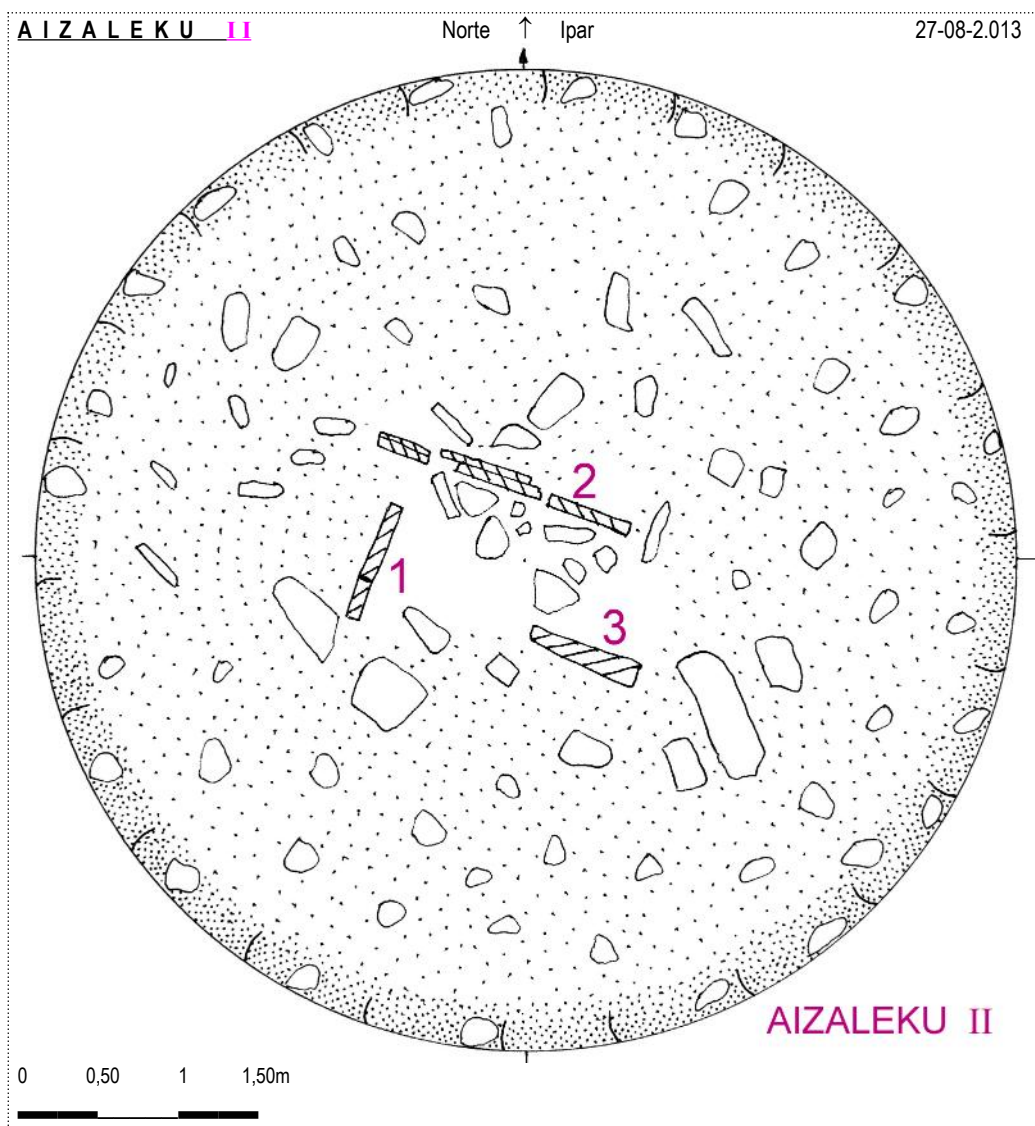
SITUACIÓN: Se halla situado al sureste de la población de Legazpia, al noroeste de la población de Santa Marina y al oeste del monte Aizaleku.

ACCESO: Desde la población de Legazpia hay que ir hacia el sur hasta el cruce que lleva a Ormaiztegi para llegar casi hasta Santa Marina. Un poco antes del kilómetro 8 hay que coger una pista a la izquierda con rumbo norte que accede hasta la cumbre del monte Aizaleku. Desde este punto hay que descender por un sendero hacia el oeste donde veremos este dolmen a unos seiscientos metros de distancia y ochenta metros de desnivel, una vez pasado por el dolmen Aizaleku I, en una zona llana dentro de un bosque de robles quejigos abundantes en esta zona.

DESCRIPCIÓN: **Dolmen**. Situado en la parte oeste del alto del monte Aizaleku, en zona llana, con árboles quejigos, crece el helecho y los arándanos. El túmulo mide 6,50m de diámetro, alcanzando una altura media de 0,20m. Tiene una cámara que mide 1,80m de largo por 0,70m de ancho. Está formada por al menos 3 losas que se hayan basculadas hacia el interior, estando en su mayor parte fragmentadas, sobre la losa norte, sin restos de la cubierta por ningún lado.  
 La losa nº. **1** (W) mide 0,80m de largo, 0,05m de alto y 0,07m de grosor, orientada a 20°. Se halla in situ.  
 La losa nº. **2** (N) mide 1,75m de largo, 0,30m de alto y 0,10m de grosor, orientada a 110°. Se halla in situ, rota en tres y fragmentada.  
 La losa nº. **3** (S) mide 0,75m de largo, 0,45m de alto y 0,10m de grosor, orientada a 110°. Se halla in situ.  
 Materiales, areniscas del terreno.

HISTORIA: Localizado por Iñigo **Txintxurreta** Díaz, el 03 de enero de 2.011. No ha sido excavado hasta la fecha.

BIBLIOGRAFÍA: 2.011 **Del Barrio Bazaco**, Luis.  
*Nuevos megalíticos y megalitos relocalizados en el periodo 2002-2011 en Gipuzkoa.*  
**Departamento de Cultura. Gobierno Vasco. Lurrailan.** San Sebastián–Donostia.  
 2.014 **Barrero Hidalgo**, Balere – **Millán** San Emeterio, Luis.  
*Monumentos prehistóricos en Gipuzkoa-1. Arzarrak. Edición propia.* San Sebastián–Donostia, p. 98.



Pais = <b>España</b>	Comunidad Autónoma = <b>Euskadi</b>	Provincia (20): <b>Gipuzkoa</b>	Municipio = <b>Legazpia</b>
Zona megalítica (08): <b>Brinkola - Zegama</b>	Tipo Monumento (01): <b>Dolmen</b>	Nº. (07):	Nombre: <b>Aizaleku II</b>
			Hilharriak: <b>20-08-01-07</b>



**Dolmen (07) Aizaleku II**. Hoja 88 - IV (Beasain). I.G.N. Escala 1: 25.000. U.T.M. Huso 30 T. = X: 554.868, Y: 4.765.974, Z: 721. ED 50. 22 de enero de 2.011.

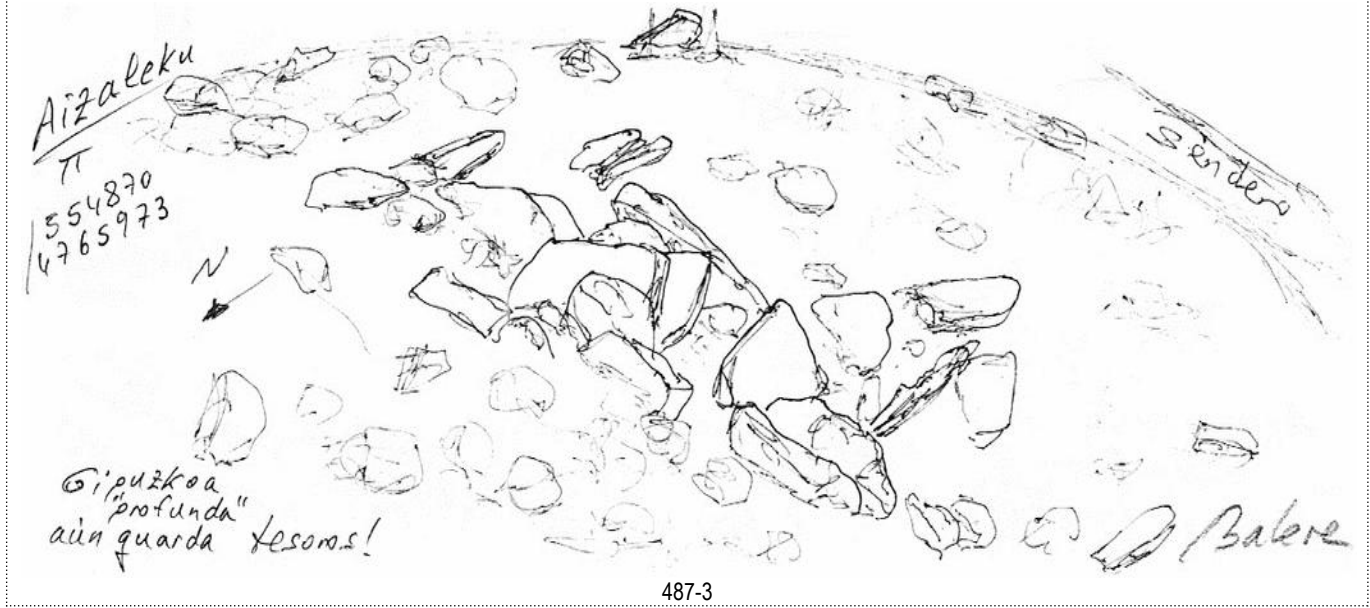


487-2

Pais = <b>España</b>	Comunidad Autónoma = <b>Euskadi</b>	Provincia (20): <b>Gipuzkoa</b>	Municipio = <b>Legazpia</b>
----------------------	-------------------------------------	---------------------------------	-----------------------------

Zona megalítica (08): <b>Brinkola - Zegama</b>	Tipo Monumento (01): <b>Dolmen</b>	Nº. (07):	Nombre: <b>Aizaleku II</b>	Hilharriak: <b>20-08-01-07</b>
--	------------------------------------	-----------	----------------------------	--------------------------------

Dolmen (07) **Aizaleku II**. Hoja 88 - IV (Beasain). I.G.N. Escala 1: 25.000. U.T.M. Huso 30 T. = X: 554.765, Y: 4.765.765, Z: 721. ETRS 89. 22 de enero de 2011.



AIZALEKU II  
22 - 01 - 2.011  
LUIS MILLÁN



AIZALEKU II  
22 - 01 - 2.011  
LUIS MILLÁN



AIZALEKU II  
22 - 01 - 2.011  
LUIS MILLÁN



AIZALEKU II  
22 - 01 - 2.011  
LUIS MILLÁN

País = **España** | Comunidad Autónoma = **Euskadi** | Provincia (20): **Gipuzkoa** | Municipio = **Legazpia**

Zona megalítica (08): **Brinkola - Zegama** | Tipo Monumento (01): **Dolmen** | Nº. (07): | Nombre: **Aizaleku II** | Hilharriak: **20-08-01-07**



Pais = <b>España</b>	Comunidad Autónoma = <b>Euskadi</b>	Provincia (20): <b>Gipuzkoa</b>	Municipio = <b>Legazpia</b>
Zona megalítica (08): <b>Brinkola - Zegama</b>	Tipo Monumento (01): <b>Dolmen</b>	Nº. (07):	Nombre: <b>Aizaleku II</b> <b>Hilharriak: 20-08-01-07</b>



Pais = <b>España</b>	Comunidad Autónoma = <b>Euskadi</b>	Provincia (20): <b>Gipuzkoa</b>	Municipio = <b>Legazpia</b>
Zona megalítica (08): <b>Brinkola – Zegama</b>	Tipo Monumento (01): <b>Dolmen</b>	Nº. (07):	Nombre: <b>Aizaleku II</b>
			Hilharriak: <b>20-08-01-07</b>



País = <b>España</b>	Comunidad Autónoma = <b>Euskadi</b>	Provincia (20): <b>Gipuzkoa</b>	Municipio = <b>Legazpia</b>
Zona megalítica (08): <b>Brinkola – Zegama</b>	Tipo Monumento (01): <b>Dolmen</b>	Nº. (07):	Nombre: <b>Aizaleku II</b> <b>Hilharriak: 20-08-01-07</b>

**2.011** Del Barrio Bazaco, Luis.

*Nuevos megalíticos y megalitos relocados en el periodo 2002-2011 en Gipuzkoa.*

**Departamento de Cultura. Gobierno Vasco. Lurrailan.** San Sebastián–Donostia.

Nuevos megalitos y megalitos relocados en el periodo 2002-2011 en Gipuzkoa  
Luis del Barrio Bazaco. LURRAILAN. Diciembre 2011

**DENOMINACIÓN:** Aizaleku II      **TIPO:** Dolmen      **PERIODO GENERAL:** Neolítico-Edad del Bronce

**SITUACIÓN:** En la estación Megalítica de Brinkola-Zegama. En el término municipal de Legazpi (en la parcela 47, del polígono 7, de propiedad particular).

**LOCALIZACIÓN:** En un rellano del espón occidental del monte *Aizaleku*, a unos 670 m de su cota. Contiguo al sendero –a la izquierda- que asciende desde el barrio *Mantxola de Legazpi* a la altura nombrada. El dolmen de Aizaleku se localiza a 190 m al SE, y el dolmen de Maribidaurre a 110 m al SW.

**COORDENADAS UTM (ED 50):** X. 554871    Y. 4765972    Z. 717.

**DESCRIPCIÓN:** Dolmen. Túmulo de 6,50 m de diámetro y 0,20 m de altura, formado por bloques y lajas, muy revuelto, cubierto por musgos y suelo. Cámara de traza rectangular (1,80 m x 0,70 m) orientada longitudinalmente NW-SE, abierta al NW, compuesta por varias losas basculadas, en su mayor parte abiertas y fragmentadas (SE, de cierre: 0,80 m x 0,05 m x 0,07 m; S, lateral: 1,75 m x 0,30 m x 0,10 m, partida en tres piezas, dos de ellas abiertas en lajas; N, lateral: 0,75 m x 0,45 m x 0,10 m). Materiales, areniscas del terreno. No ha sido excavado.

**HISTORIA:** Descubierta por I. Txintxurreta el 3 de enero de 2011.

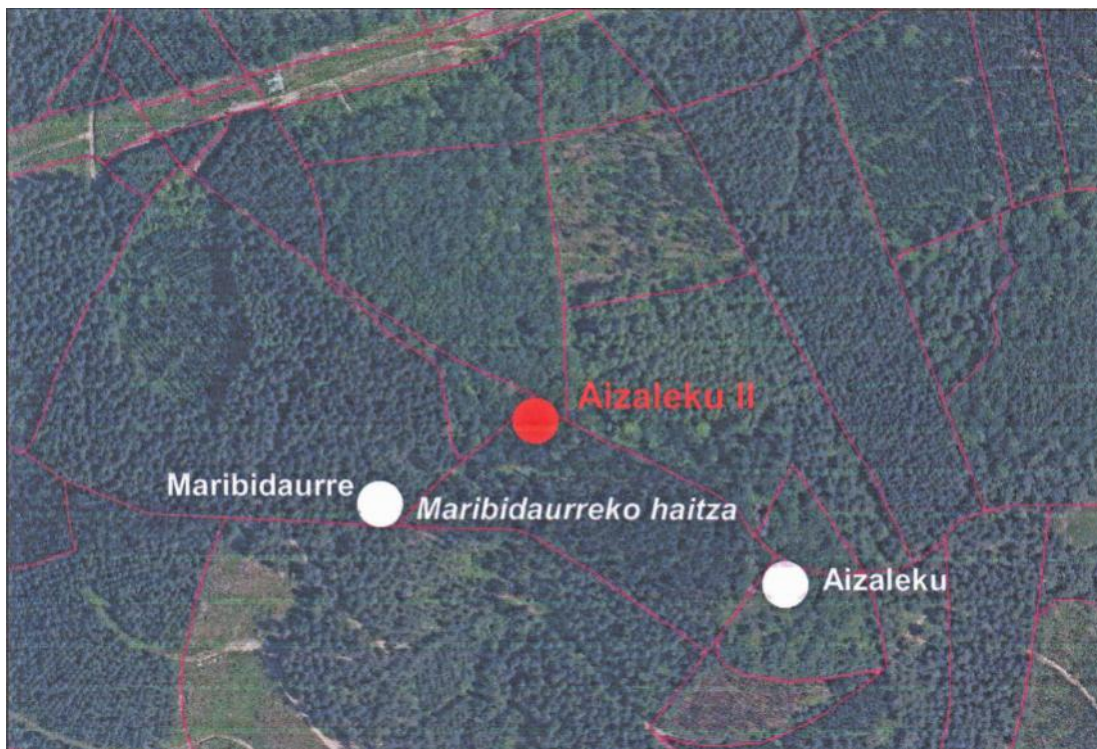
**OBSERVACIONES:** La finca donde se emplaza y el lugar donde se erige se encuentran pobladas por un majoral, con una tupida cobertura arbustiva de arándanos y brezos.

Se integra en la delimitación del Conjunto Monumental de la Estación Megalítica de Brinkola-Zegama (BOPV nº 133, de 08.07.2003) en el ámbito de *Aizaleku*.

Carece de señalización.

**BIBLIOGRAFÍA:**

DEL BARRIO, L. (2011) *Megalitos en Gipuzkoa 2002-2011*. Inédito. Departamento de Cultura. Gobierno Vasco.



País = <b>España</b>	Comunidad Autónoma = <b>Euskadi</b>	Provincia (20): <b>Gipuzkoa</b>	Municipio = <b>Legazpia</b>
Zona megalítica (08): <b>Brinkola – Zegama</b>	Tipo Monumento (01): <b>Dolmen</b>	Nº. (07):	Nombre: <b>Aizaleku II</b>
			Hilharriak: <b>20-08-01-07</b>

**2.014** Barrero Hidalgo, Balere – Millán San Emeterio, Luis.  
*Monumentos prehistóricos en Gipuzkoa-1. Arzarak. Edición propia.* San Sebastián–Donostia, p. 98.

Balere Barrero-Luis Millán

MONUMENTOS PREHISTORICOS EN GIPUZKOA-I

Zona	Nombre	X	Y
BRINKOLA-ZEGAMA	<b>AIZALEKU II</b>	554765	4765765



Bajando por el espolón W del monte Aizaleku, pasado el dolmen del mismo nombre, y en otro rellano, poblado de arándanos y brezo, el miembro de Hilharriak, I. Txintxureta dio con este 2º dolmen en el año 2011. Está conformado por losas de areniscas muy revueltas, pero que dejan entrever una cámara orientada NW-SE. El estado de las losas tampoco es muy estable, muchas de ellas o están partidas o exfoliadas. Convendría una actuación de limpieza, consolidación y señalización.

¿Cuántos más estarán esperando a que algún intrépido explorador lo saque a la luz?.

Quizás sea algo pretencioso llamarlo dolmen, pero para cista va “sobrado”.



98

ARZARRAK-2014