País = **España**	Comunidad Autónoma = **País Vasco**	Provincia (20): **Gipuzkoa**	Municipios: **Ataun – Altsasu**

Zona megalítica (**06**): **Ataun – Burunda**	Tipo de monumento (**01**): **Dolmen**	Nombre (**01**): **Muñaan**	**Hilharriak**: **20-06-01-01**

COORDENADAS: Hoja **113–II** (Zegama). I.G.N. Escala 1: 25.000. **U.T.M.** Huso 30 T. = **X**: 566.110, **Y**: 4.755.573, **Z**: 905. **European 1979**.
Hoja **113–II** (Zegama). I.G.N. Escala 1: 25.000. **U.T.M.** Huso 30 T. = **X**: 566.007, **Y**: 4.755.364, **Z**: 905. **ETRS 89**.

LOCALIZACIÓN: Se halla situado al este del puerto de Etxegarate y del dolmen Balenkaleku 1 norte, al noroeste del dolmen de Larreluze.

ACCESO: Desde el puerto de Etxegarate hay que cruzar la carretera y empezar a subir por una pista situada junto al primer edificio existente en ese lugar, que con rumbo sur primero y luego hacia el este, asciende por el recorrido de la GR hasta llegar al collado de Balenkaleku done veremos el dolmen de Balenkaleku 2 norte. Ahora tenemos que ir por un camino ladeando en monte Balenkaleku, hacia el este, manteniendo la altura hasta un collado, continuamos por la muga ascendiendo dos pequeñas cotas y descendiendo fuertemente a un collado, para seguir por la zona de la alambrada con rumbo sureste hacia el alto de Muñaan. Este supuesto dolmen lo veremos junto a una muga un poco antes de llegar a la zona alta.

DESCRIPCIÓN: **Dolmen**. Situado en medio de un bosque de hayas, en una ligera pendiente. Junto a dos mugas, una de ellas es de cemento.
Monumento megalítico dudoso. Puede tener un túmulo de 4,50m de diámetro de norte a sur y 3m de este a oeste, apenas perceptible. En la parte central hay 3 losas de la supuesta cista y lo que sería la cubierta.
La losa nº. **1** (N) mide, 0,65m de largo, 0,15m de alto y 0,10m de grosor, orientada a 110º. Se halla in situ.
La losa nº. **2** (W-N) mide 0,15m de largo, 0,10m de alto y 0,10m de grosor, orientada a 50º. Se halla in situ.
La losa nº. **3** (W-S) mide 0,45m de largo, 0,20m de alto y 0,10m de grosor, orientada a 40º. Se halla in situ.
La losa nº. **4** (S) mide 0,95m de largo, 0,63m de ancho y 0,10m de grosor. Se halla tumbada.
Materiales, arenisca del terreno.

HISTORIA: Localizado por José Miguel **Barandiarán** Ayerbe, el 03 de enero de 1.917.
No ha sido excavado hasta la fecha.

BIBLIOGRAFÍA:

1.917 **Barandiarán** Ayerbe, José Miguel.
Investigaciones prehistóricas en la diócesis de Vitoria.
Boletín de la Sociedad Aragonesa de Ciencias Naturales, tomo XVI nº. 9. Zaragoza, p. 223.

1.918 **Aranzadi** Unamuno, Telésforo – **Barandiarán** Ayerbe, José Miguel – **Eguren** Bengoa, Enrique.
Exploración de nueve dólmenes del Aralar guipuzcoano. **Euskalerriaren Alde**. nº. 1. Donostia. Mapa.

1.946 **Barandiarán** Ayerbe, José Miguel.
Catalogue des stations préhistoriques des pyrénées Basques. **Ikuska "Giza-Ikaskuntza**. nº. 1. Sara, pp. 30-31.

1.953 **Barandiarán** Ayerbe, José Miguel.
El hombre prehistórico en el País Vasco. Dólmenes.
Editorial Ekin (Ediciones Vascas). Buenos Aires, p. 209, nº. **113**.

1.953 **Elósegui** Irazusta, Jesús.
Catálogo dolménico del País Vasco. **Pirineos**, nº. 9. Zaragoza, pp. 254-255, nº. **56**.

1.962 **Barandiarán** Ayerbe, José Miguel.
En el pirineo Vasco. Prospecciones y excavaciones prehistóricas. **Munibe**, nº. 14. Donostia, pp. 315-316.

1.973 **Apellániz** Castroviejo, Juan María.
Corpus de materiales de las culturas prehistóricas con cerámica de la población de cavernas del País Vasco meridional.
Munibe. Suplemento nº. 1. Donostia, p. 227, nº. **32–2**.

1.980 **Barandiaran** Maestu, Ignacio – **Vallespi** Pérez, Enrique.
Prehistoria de Navarra. **Trabajos de Arqueología Navarra**, nº. 2. Pamplona, p. 147.

1.982 **Altuna**, Jesús – **Mariezkurrena**, Koro – **Armendariz**, Angel – **Del Barrio**, Luis – **Ugalde**, Txomin – **Peñalver**, Xabier.
Carta arqueológica de Guipúzcoa (Monumentos Megalíticos). **Munibe**, nº. 34. Donostia, pp. 127-128.

1.990 **Altuna** Etxabe, Jesús – **Armendariz** Gutiérrez, Ángel – **Del Barrio** Bazaco, Luis – **Etxeberria** Gabilondo, Francisco – **Mariezkurrena** Gastearena, Koro – **Peñalver** Iribarren, Xabier – **Zumalabe** Makirriain, Fran.
Carta arqueológica de Gipuzkoa. 1. Megalitos. **Munibe**, suplemento nº. 7. Donostia, nº. **046**.

1.991/92 **Ripa** Vega, Patxi.
Monumentos megalíticos de Navarra 1.890 – 1.990. **Trabajos de Arqueología Navarra**, nº. 10. Pamplona, p. 210.

2.005 **(Hilharriak)**. Balere **Barrero** Hidalgo – Iñaki **Gaztelu** Iraundegi – Alfonso **Martínez** Manteca – Goyo **Mercader** Mendiburu – Luis **Millán** San Emeterio – Manolo **Tamayo** Cervigón – Iñigo **Txintxurreta** Díaz.
Carta Arqueológica de Navarra. (Monumentos Megalíticos).
Cuadernos de Arqueología de la Universidad de Navarra, nº. 13. Pamplona, p. 65.

2.006 **Agirre** Garcia, Jaione–**Alvarez** Sostoa, D.–**Lamikiz** Gorostiaga, X.–**Moraza** Barea, Alfredo–**Mujika** Alustiza, J. Antonio.
Kulturbideak Aralarren. Harrien Atzetik Urratsez Urrats: Giza Iraganaren Azternak Aralarko parke naturalean.
Gipuzkoako Foru Aldundia, nº. 1. Donostia, p. 107.

2.014 **Barrero** Hidalgo, Balere – **Millán** San Emeterio, Luis.
Monumentos prehistóricos en Gipuzkoa-1. **Arzarrak**. **Edición propia**. Donostia, p. 81.

Grabado de José Miguel Barandiaran en 1.907 sobre una roca cercana al dolmen.

País = **España**	Comunidad Autónoma = **País Vasco**	Provincia (20): **Gipuzkoa**	Municipios: **Ataun – Altsasu**

Zona megalítica (**06**): **Ataun – Burunda**	Tipo de monumento (**01**): **Dolmen**	Nombre (**01**): **Muñaan**	**Hilharriak**: **20-06-01-01**

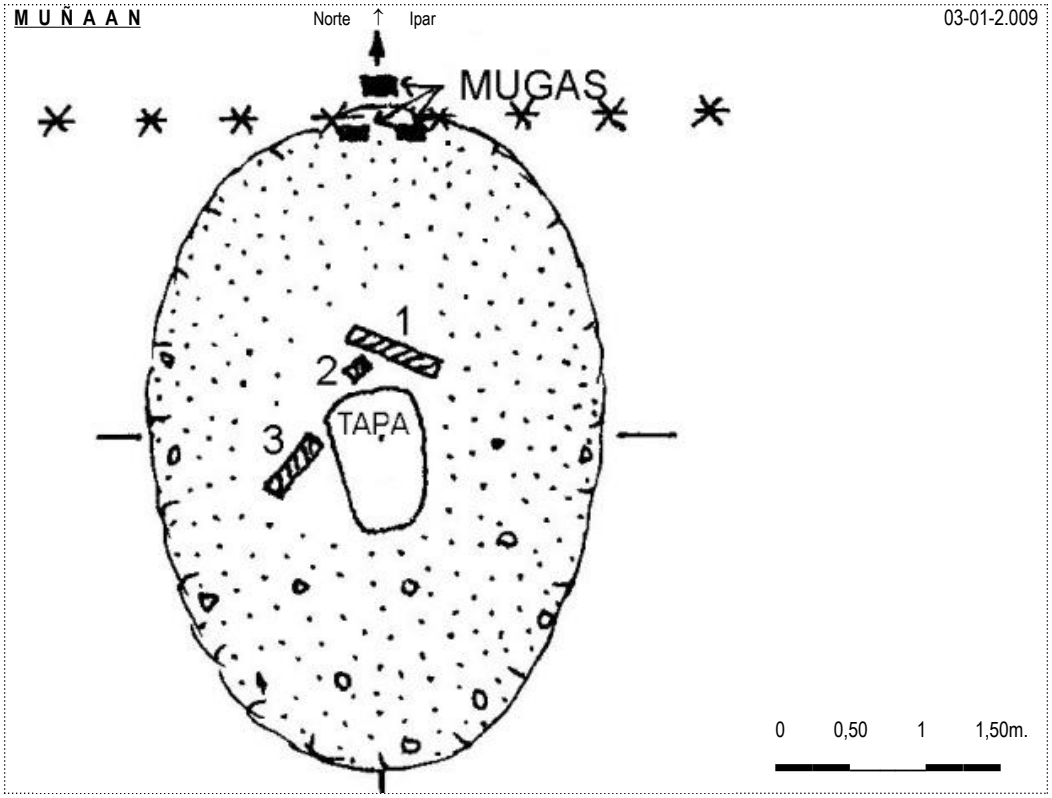

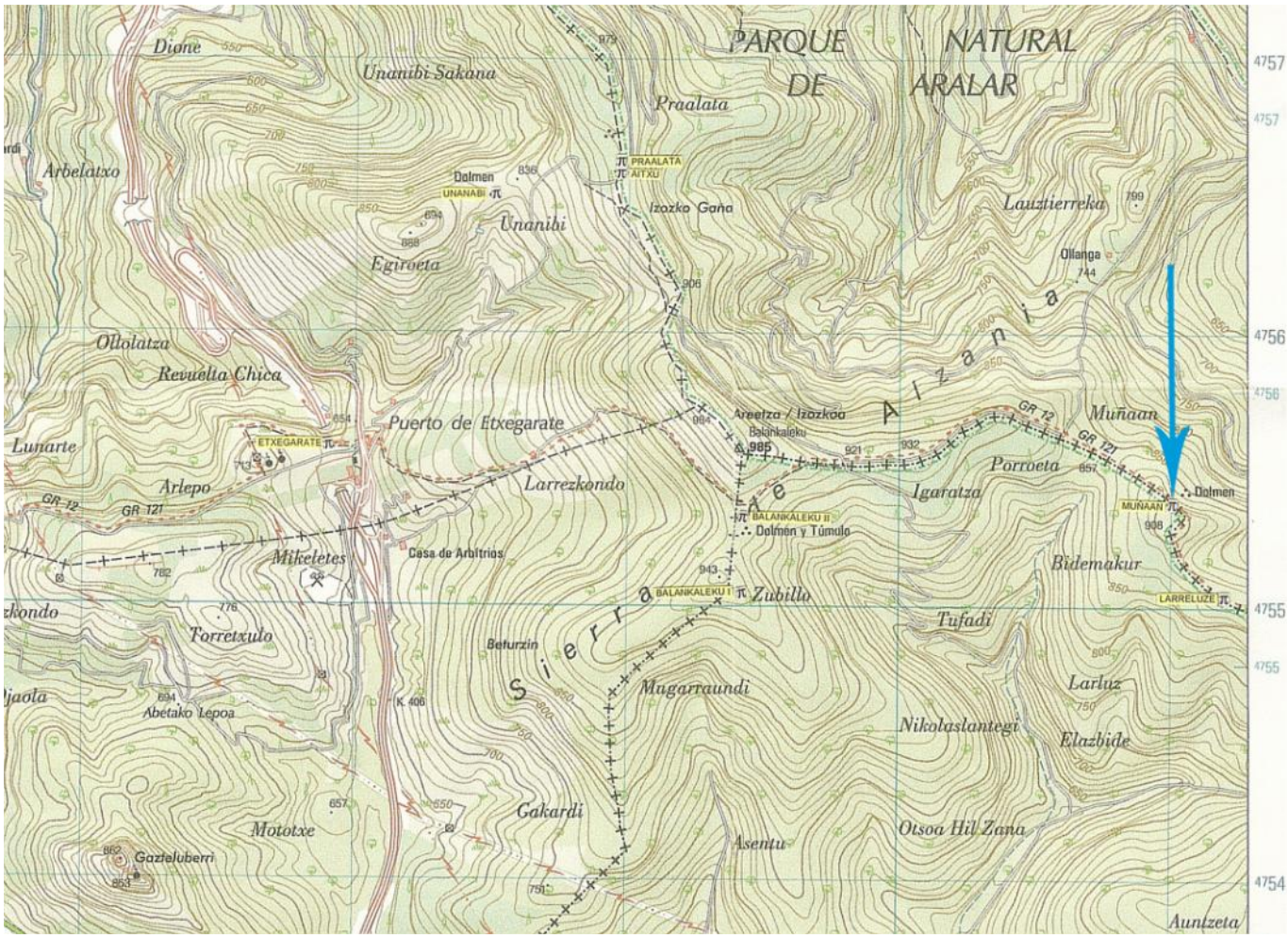

País = España	Comunidad Autónoma = País Vasco	Provincia (20): Gipuzkoa	Municipios: Ataun – Altsasu

Zona megalítica (06): Ataun – Burunda	Tipo de monumento (01): Dolmen	Nombre (01): Muñaan	Hilharriak: 20-06-01-01

Dolmen (01) Muñaan. Hoja 113 – II (Zegama). I.G.N. Escala 1: 25.000. U.T.M. Huso 30 T. X: 566.110, Y: 4.755.573, Z: 905. ED 50. 14 de marzo de 2.009.



399-7

Dolmen (01) Muñaan. Hoja 113 – II (Zegama). I.G.N. Escala 1: 25.000. U.T.M. Huso 30 T. X: 566.007, Y: 4.755.364, Z: 905. ETRS 89. 14 de marzo de 2.009.

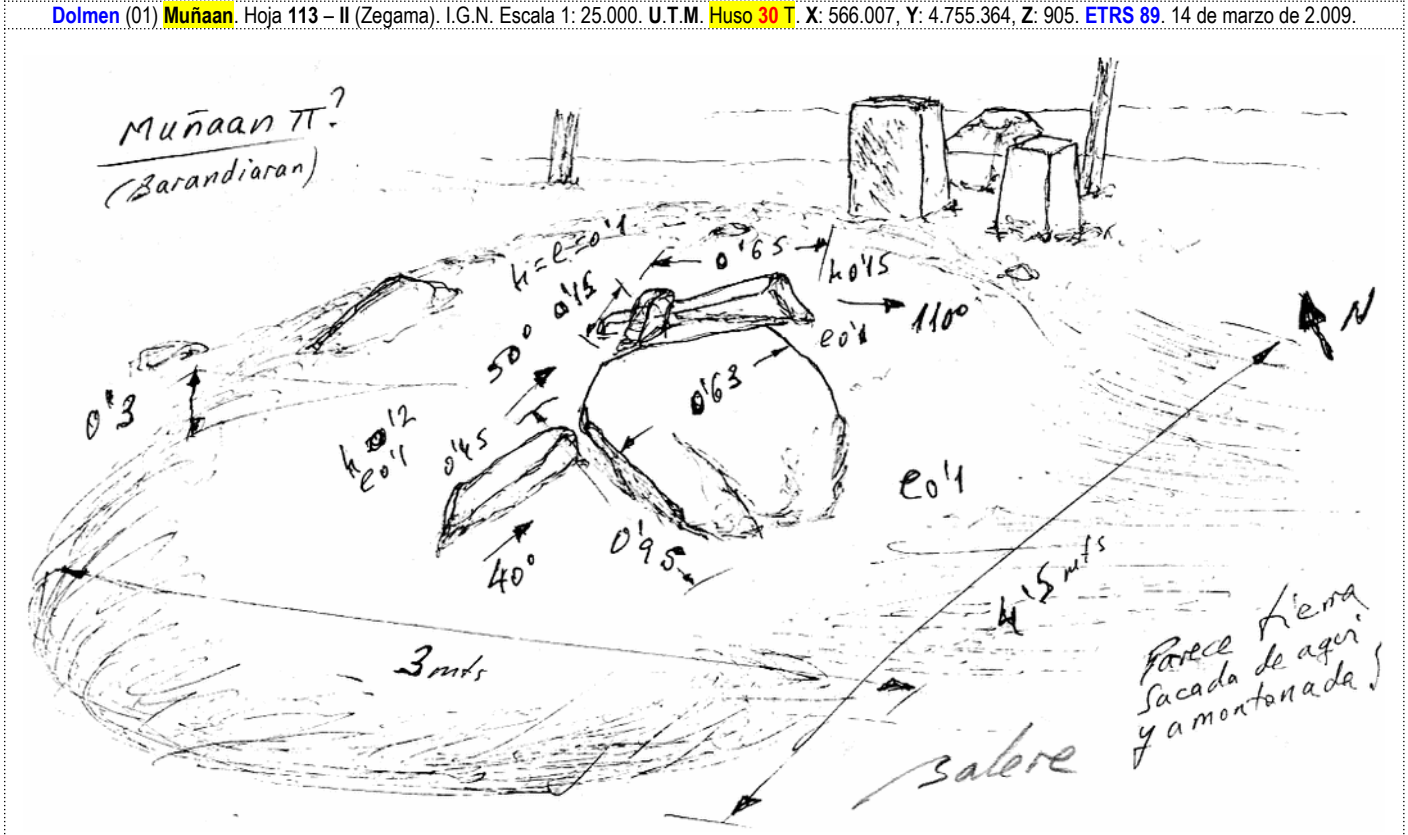

399-8

País = España	Comunidad Autónoma = País Vasco	Provincia (20): Gipuzkoa	Municipios: Ataun – Altsasu

Zona megalítica (06): Ataun – Burunda	Tipo de monumento (01): Dolmen	Nombre (01): Muñaan	Hilharriak: 20-06-01-01

Dolmen (01) **Muñaan**. Hoja **113** – **II** (Zegama). I.G.N. Escala 1: 25.000. **U**.**T**.**M**. Huso **30** T. **X**: 566.007, **Y**: 4.755.364, **Z**: 905. **ETRS 89**. 21 de agosto de 2.013.

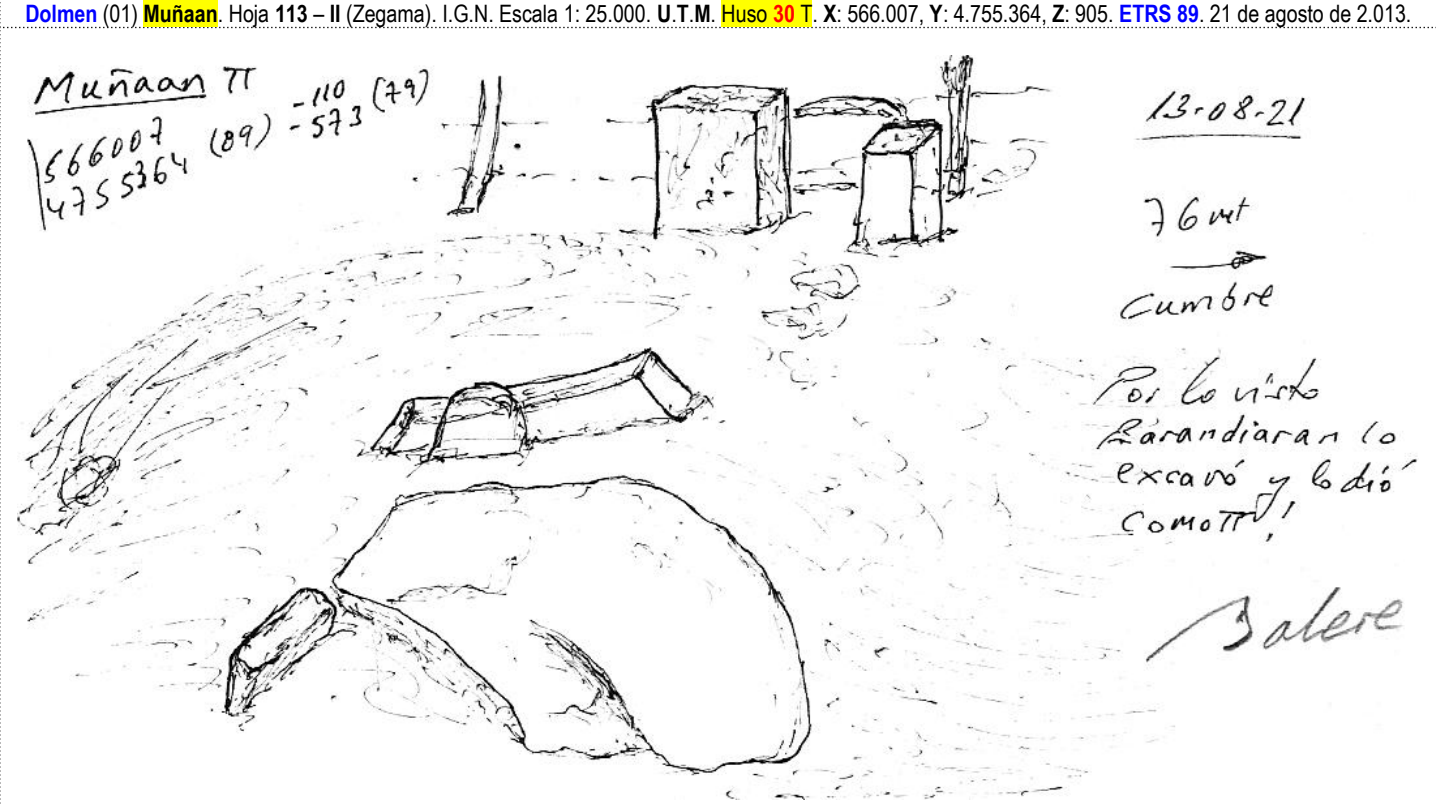

629-1

14 de Marzo de 2.009.

14 de Marzo de 2.009.

14 de Marzo de 2.009.

14 de Marzo de 2.009.

País = España	Comunidad Autónoma = País Vasco	Provincia (20): Gipuzkoa	Municipios: Ataun – Altsasu

Zona megalítica (06): Ataun – Burunda	Tipo de monumento (01): Dolmen	Nombre (01): Muñaan	Hilharriak: 20-06-01-01

1.917 **Barandiarán** Ayerbe, José Miguel.
Investigaciones prehistóricas en la diócesis de Vitoria.
Boletín de la Sociedad Aragonesa de Ciencias Naturales, tomo XVI, nº. 9. Zaragoza, p. 223.

Como se ve, parece que este monumento (y lo mismo se diga de todos los que hay desde el P.º de Lizarrosti hasta el de Otzaurte) tiene un galgal de mayores dimensiones que los de Aralar, a causa tal vez de la distancia constitución de las piedras en una y otra sierra. El de *Olano* y el de *Bentazar*, con sus enormes bloques, y el de *Argóniz*, tan aprisionado por las raíces de siete corpulentas hayas que se levantan en el mismo túmulo; y los colocados en triángulo en el alto de *Intxusburu*, como también el de *Salsamendi*, ***Zuillu*** y los dos de *Balankaleku*, con los dos de *Achu*, *Unanabi* y el llamado *Armurua* de Urrezulo, sin exceptuar el de Otzaurte (*Cegama*), son del mismo tipo de construcción que el de Miruatza.

1.918 **Aranzadi** Unamuno, Telésforo – **Barandiarán** Ayerbe, José Miguel – **Eguren** Bengoa, Enrique.
Exploración de nueve dólmenes del Aralar guipuzcoano. **Euskalerriaren Alde**. nº. 1. Donostia. Mapa.

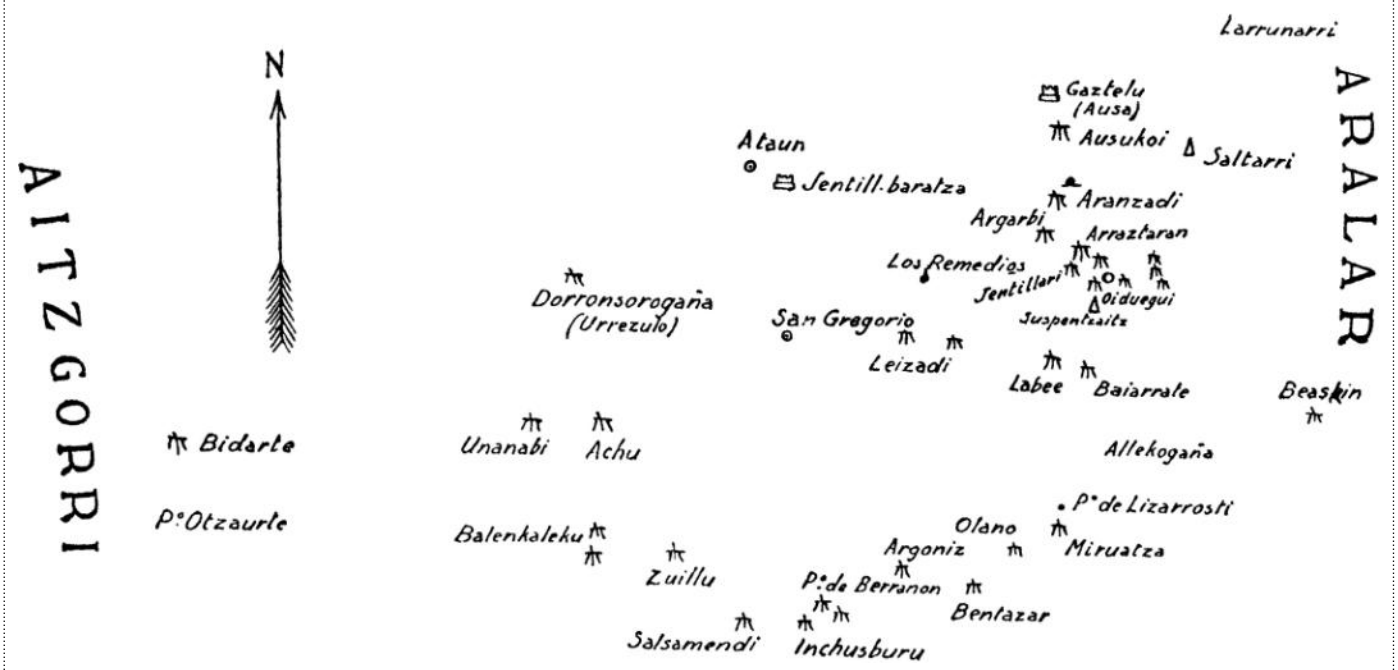

Extensa estación prehistórica de 36 dólmenes, descubierta en la provincia de Guipúzcoa desde el verano de 1916 hasta hoy.

1.946 **Barandiarán** Ayerbe, José Miguel.
Catalogue des stations préhistoriques des pyrénées Basques. **Ikuska "Giza-Ikaskuntza**. nº. 1. Sara, pp. 30-31.

22. — Station mégalithique d'**ALTZANIA** (huit dolmens), découverte en 1917 par J.-M. de B. et explorée par celui-ci avec la collaboration de T. de Aranzadi et E. de Eguren. Matériaux au Musée de Saint-Sébastién (26 et 12).

1.953 **Barandiarán** Ayerbe, José Miguel de.
El hombre prehistórico en el País Vasco. Dólmenes.
Editorial Ekin (Ediciones Vascas). Buenos Aires, p. 209, nº. **113**.

113. ***Muñoan***, dolmen en el lado SE. de la cumbre de su nombre, al E. de Balenkaleku N. Túmulo de piedras areniscas. En el centro aparece una losa también arenisca. Descubierto por J. M. de B. No explorado.

1.953 **Elósegui** Irazusta, Jesús.
Catálogo dolménico del País Vasco. **Pirineos**, nº. 9. Zaragoza, pp. 254-255, nº. **56**.

56. MUÑAAN … … … … … … … 876 m. Altzania ( ) 1917

En la línea de crestas indicada. Coordenadas aproximadas en la hoja n.º 114-Alsasua, long. 1º 30' 00'', lat. 42º 56' 44''.—Descubierto y citado por BARANDIARÁN, faltan sin embargo datos para poder precisar situación exacta, tipo dolménico, orientación y materiales.—Inexplorado.

Bibliografía.—(34), (35, plano de situación), (107).

1.962 **Barandiarán** Ayerbe, José Miguel.
En el pirineo Vasco. Prospecciones y excavaciones prehistóricas. **Munibe**, nº. 14. Donostia, pp. 315-316.

DOLMEN DE MUÑAAN

Lo descubrí el día 3 de enero de 1917; pero no lo consideré como dolmen seguro. También ahora lo doy como dudoso. Nada se ha publicado acerca del mismo hasta ahora.

Localización

Se halla el dolmen en la cumbre de Muñaan, cerca del lindero entre Alsasua y Ataun, pero del lado de este último pueblo.

Mapa del I. G. y C. 1/50.000: hoja n.º 113 (Salvatierra). Coordenadas aproximadas: 1º 29' 45'' — 42º 56' 50''.

Descripción (fig. 12)

En medio de un galgal de piedras areniscas, poco destacado, existen dos losas de la misma naturaleza: una verticalmente dispuesta en dirección E.-W.; la otra tendida en el suelo.

Propietario: municipio de Ataun.

Excavaciones: si se trata de ruinas de un verdadero dolmen, podremos decir que alguna vez ha sido profundamente removido y destartalado.

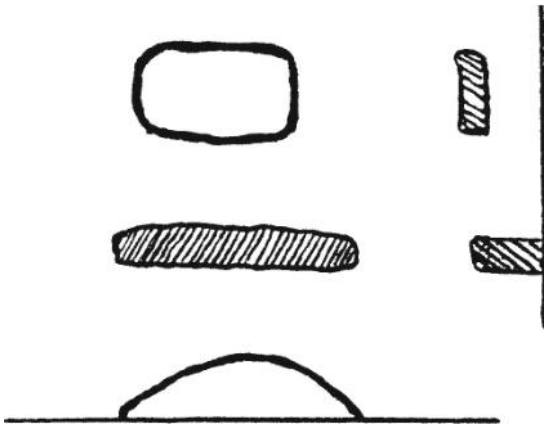

Fig. 12.—Dolmen de Muñaan.

1.973 **Apellániz** Castroviejo, Juan María.
Corpus de materiales de las culturas prehistóricas con cerámica de la población de cavernas del País Vasco meridional. **Munibe**. Suplemento nº. 1. Donostia, p. 227, nº. **32–2**.

32 - 2. MUÑAAN II

LOCALIZACIÓN: Término municipal Alsasua-Ataun. En la cima del monte de su nombre junto a la mojonera divisoria de Ataun y Alsasua.

Coordenadas: Long.: 1º, 29', 45''. Lat.: 42º, 56', 50'' de la Hoja nr. 113 - Salvatierra.

DESCRIPCIÓN: Dolmen ? Túmulo circular desfigurado muy bajo. Cámara de 1 losa en pie y otra tendida sobre el túmulo. Orientación de la losa vertical E. W. según J. M. Barandiarán. Areniscas del terreno.

HISTORIA: Descubrimiento por J. M. de Barandiarán en 1917, quien no se inclina con seguridad por su carácter prehistórico.

BIBLIOGRAFIA: Barandiarán, J. M. Prospecciones… (1962). 2, 297.

País = España	Comunidad Autónoma = País Vasco	Provincia (20): Gipuzkoa	Municipios: Ataun – Altsasu

Zona megalítica (06): Ataun – Burunda	Tipo de monumento (01): Dolmen	Nombre (01): Muñaan	Hilharriak: 20-06-01-01

1.980 **Barandiaran** Maestu, Ignacio – **Vallespi** Pérez, Enrique.
Prehistoria de Navarra. **Trabajos de Arqueología Navarra**, nº. 2. Pamplona, p. 147.

2. *Sector de Altzania*. Se enclava en la divisoria fronteriza Guipúzcoa-Navarra, comprendiendo trece dólmenes, de los que nueve son guipuzcoanos (en terrenos de Ataun, de Idiazabal y de Cegama) y cuatro navarros (éstos muy cerca, o en la misma línea divisoria provincial). Los cuatro navarros fueron descubiertos en 1917 por J. M. de Barandiarán y excavados dos de ellos (Balenkaleku Norte y Balenkaleku Sur) por Aranzadi, Barandiarán y Eguren. El de Balenkaleku Norte ofrece una cámara poligonal cerrada larga, dentro de un túmulo circular (de 15 metros de diámetro por 2,5 de altura); en tanto que el de Balenkaleku Sur (de dimensiones similares, pero de pésima conservación) ha proporcionado ajuar muy interesante. Completan el repertorio navarro de dólmenes del sector de Altzania los dos de Muñaan (I, o de Larreluze; y **Muñaan II**).

1.982 **Altuna**, Jesús – **Mariezkurrena**, Koro – **Armendariz**, Angel – **Del Barrio**, Luis – **Ugalde**, Txomin – **Peñalver**, Xabier.
Carta arqueológica de Guipúzcoa (Monumentos Megalíticos). **Munibe**, nº. 34. Donostia, pp. 127-128.

MUÑAAN (AB-Muñ) (4,43)

LOCALIZACIÓN.—Termino municipal de Ataun/Altsasu.

COORDENADAS.—Hoja 113 (Salvatierra). Long. 01º 29' 49''. Lat. 42º 56' 54''. Alt. 908 m.

Hoja 113-24 (Ataun). X. 566.150. Y. 4.755.580. Z. 908.

ACCESO.—Desde el puerto de Etxegarate tomar la pista que, partiendo junto a la casa de arbitrios núm. 109, sube al collado de Balenkaleku. Desde allí dirigirse hacia el E. siguiendo la alambrada y mojones divisorios de los términos de Ataun y Altsasu, hasta el monte Muñaan; a 80 m. al NW. de la cumbre, señalizada con un mojón y junto a 2 mojones divisorios, se encuentra el dolmen. A 400 m. al NW. de Larreluze.

DESCRIPCIÓN.—Dolmen. Túmulo circular desfigurado muy bajo de 5,30 m. de diámetro. Cámara de 3 losas que apenas sobresalen del terreno. Otra tendida sobre el túmulo, descentrada de lo que se conserva de él. Al NE. de la cámara, en el túmulo, se encuentran los mojones que dividen Ataun de Altsasu. Areniscas del terreno.

CONSERVACIÓN.—Mala.

HISTORIA.—Fue descubierto en enero de 1917 por J. M. de Barandiarán. No se conoce excavación.

SECUENCIA CULTURAL.—Eneolítico-Bronce.

BIBLIOGRAFÍA.—Apellániz, J. M.ª (1973 a).
Barandiarán, J. M. de (1962).

OBSERVACIÓN.—J. M. de Barandiarán no lo considera dolmen con seguridad, lo cita como dudoso.

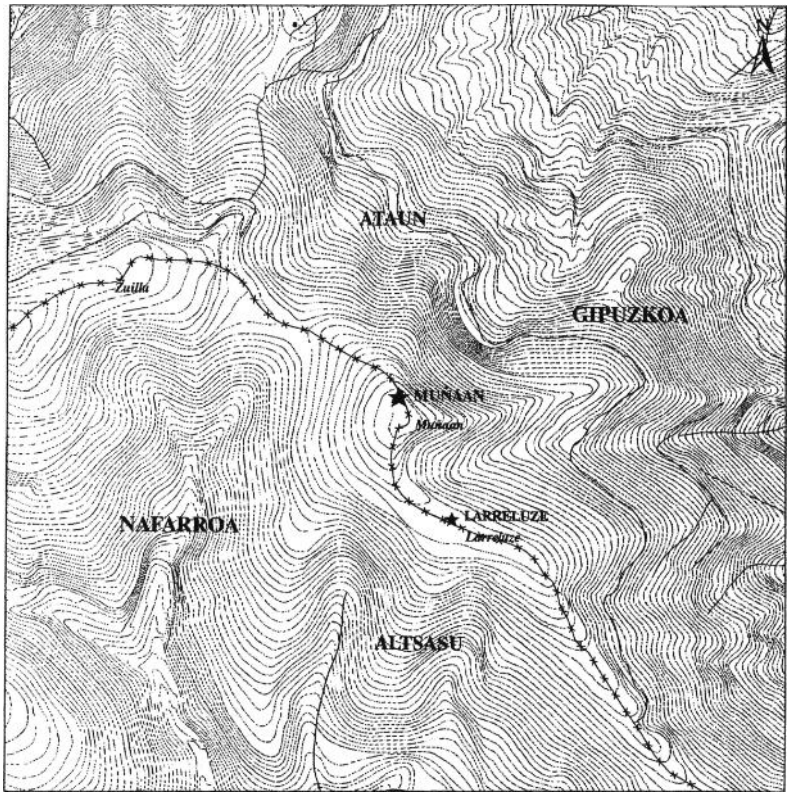

GIPUZKOAKO FORU ALDUNDIA

Nekazaritza eta Ingurugiro Departamentua
Lurralde Informazio Zerbitzua

web orria: http://b5m.gipuzkoa.net

Gipuzkoako Karta Arkeologikoa

★ MUÑAAN

TRIKUARRIA

DOLMEN

Herria / Municipio
ATAUN - ALTSASU

Herri Onurako Mendia / Monte de Utilidad Pública:
AGAUNTZA

Estazio Megalitikoa / Estación megalítica: ATAUN - BURUNDA

Historiaurre Saila / Departamento de Prehistoria
Sociedad de Ciencias ARANZADI Zientzi Elkartea

País = España	Comunidad Autónoma = País Vasco	Provincia (20): Gipuzkoa	Municipios: Ataun – Altsasu

Zona megalítica (06): Ataun – Burunda	Tipo de monumento (01): Dolmen	Nombre (01): Muñaan	Hilharriak: 20-06-01-01

1.990 **Altuna** Etxabe, Jesús – **Armendariz** Gutiérrez, Ángel – **Del Barrio** Bazaco, Luis – **Etxeberria** Gabilondo, Francisco – **Mariezkurrena** Gastearena, Koro – **Peñalver** Iribarren, Xabier – **Zumalabe** Makirriain, Fran.
Carta arqueológica de Gipuzkoa. 1. Megalitos. **Munibe**, suplemento nº. 7. Donostia, nº. **046**.

MUNIBE (Antropología - Arkeología)	7. eranskina Suplemento n.º 7	DONOSTIA SAN SEBASTIÁN	1990	ISSN 0027 - 3414

MUÑAAN

CARTA ARQUEOLÓGICA DE GIPUZKOA

1. Megalitos

J. ALTUNA, A. ARMENDARIZ, L. DEL BARRIO, F. ETXEBERRIA, K. MARIEZKURRENA, J. PEÑALVER, F. ZUMALABE

Gipuzkoa Foru Aldundia
Diputación Foral de Gipuzkoa

Historiaurre Saila / Departamento de Prehistoria
Sociedad de Ciencias ARANZADI Zientzi Elkartea

TIPO: Dolmen N.º: 046
SIGLA: AB-Muñ.
T.M.: Ataun-Altsasu
MAPA N.: 113-2.46

SITUACIÓN

∗Estación megalítica de Ataun-Burunda.

∗Ataun-Altsasu (Nafarroa).

∗En la divisoria Ataun-Altsasu, 80 m. al NW. del alto de Muñaan. El dolmen Larreluze se localiza 400m. al SE.

∗Hoja 113 (Salvatierra):

Long. 01º 29' 49'' Lat. 42º 56' 54'' Alt. 905 m.

Hoja 113-24 (Ataun) :

X.566.140 Y.4.755.580 Z.905

DESCRIPCIÓN

Dolmen. Túmulo de 5,30 m. de diámetro N.S. 4,70 m. E.-W., de sólo 0,10 m. de altura. Cámara descentrada de lo que se conserva del túmulo, compuesta por 3 losas que forman escuadra y apenas sobresalen del terreno. Hay otras 2 losa tendidas, una de ellas en el recinto de la cámara. Areniscas del terreno. Al NE. de la cámara, sobre el túmulo, se encuentran los mojones que dividen los términos de Ataun y Altsasu.

HISTORIA

Fue descubierto en 1917 por J. M. de BARANDIARAN. No ha sido excavado.

SECUENCIA CULTURAL

Neolítico-Bronce.

OBSERVACIONES

Corresponde al monumento denominado Muñaan II por J. M. APELLANIZ (1973a).

BIBLIOGRAFÍA

ALTUNA, J.; MARIEZKURRENA, K.; ARMENDARIZ, A. et al. (1982)

APELLANIZ, J. M. (1973a)

BARANDIARAN, J. M. de (1962)

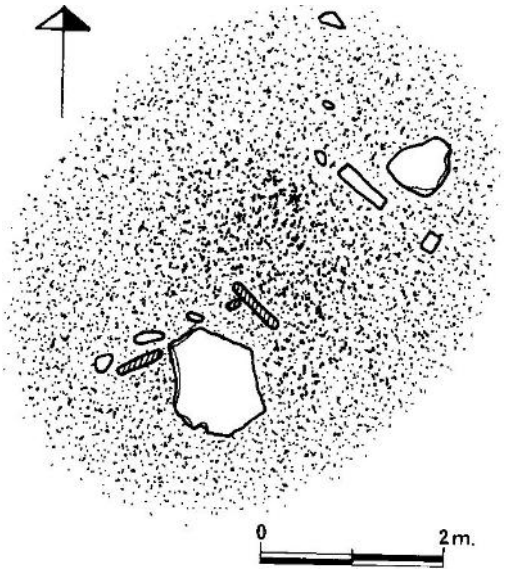

1.991/92 **Ripa** Vega, Patxi.
Monumentos megalíticos de Navarra 1.890 – 1.990. **Trabajos de Arqueología Navarra**, nº. 10. Pamplona, p. 210.

MUÑAAN: (2 DÓLMENES). Área 2. José Miguel de Barandiarán: 03.01.1917./
"Munibe". San Sebastián 1962. Pág. 316-317. Lo denomina: LARRELUZE.
"Munibe". San Sebastián 1990. Suplemento N.º 7.
Jesús Elósegi: "Catálogo dolménico del País Vasco". Zaragoza 1953. Núm. 56. Pág. 254.
Ignacio Barandiarán-Enrique Vallespí: "Prehistoria de Navarra". Pamplona 1980. Pág. 147.
II) Así denominado por J. M. Apellániz (1973).

2.005 **(Hilharriak)**. Balere **Barrero** Hidalgo – Iñaki **Gaztelu** Iraundegi – Alfonso **Martínez** Manteca – Goyo **Mercader** Mendiburu – Luis **Millán** San Emeterio – Manolo **Tamayo** Cervigón – Iñigo **Txintxurreta** Díaz.
Carta Arqueológica de Navarra. (Monumentos Megalíticos).
Cuadernos de Arqueología de la Universidad de Navarra, nº. 13. Pamplona, p. 65.

Nº.	(01): **DÓLMENES**	LOCALIZADO POR	FECHA	Mapa	Coordenadas **U.T.M.** 30 T. ED 50
01	**Mintegitxuta**	José Miguel **Barandiaran** Ayerbe	1.910-00-00	**114–I**	**X**: 572.662, **Y**: 4.755.417, **Z**: 913.
02	**Olano 1** este (Zelatamuño)	José Miguel **Barandiaran** Ayerbe	1.917-00-00	**114–I**	**X**: 572.437, **Y**: 4.755.258, **Z**: 935.
03	**Olano 2** oeste (Zelatamuño)	José Miguel **Barandiaran** Ayerbe	1.917-00-00	**114–I**	**X**: 572.410, **Y**: 4.755.258, **Z**: 935.
04	**Portuzargaña 1** este	José Miguel **Barandiaran** Ayerbe	1.917-01-03	**114–I**	**X**: 568.959, **Y**: 4.754.556, **Z**: 924.
05	**Portuzargaña 2** oeste	José Miguel **Barandiaran** Ayerbe	1.917-01-03	**114–I**	**X**: 568.887, **Y**: 4.754.514, **Z**: 905.
06	**Beotegiko murkoa**	José Miguel **Barandiaran** Ayerbe	1.917-01-03	**114–I**	**X**: 568.487, **Y**: 4.754.432, **Z**: 878.
07	Balankaleku 1 **sur**	José Miguel **Barandiaran** Ayerbe	1.917-01-03	**113–II**	**X**: 564.470, **Y**: 4.755.300, **Z**: 933.
08	**Balankaleku 2** norte	José Miguel **Barandiaran** Ayerbe	1.917-01-03	**113–II**	**X**: 564.533, Y: 4.755.501, **Z**: 922.
09	**Muñaan**	José Miguel **Barandiaran** Ayerbe	1.917-01-03	**113–II**	**X**: 566.135, Y: 4.755.570, **Z**: 905.
10	**Larreluze**	José Miguel **Barandiaran** Ayerbe	1.917-01-03	**113–II**	**X**: 566.330, Y: 4.755.224, **Z**: 883.
11	Igartza oeste	José Miguel **Barandiaran** Ayerbe	1.917-03-00	**114–I**	**X**: 567.582, **Y**: 4.754.165, **Z**: 845.
12	Intxusburu	José Miguel **Barandiaran** Ayerbe	1.917-03-00	**114–I**	**X**: 568.692, **Y**: 4.754.707, **Z**: 942.
13	Bernoa	José Miguel **Barandiaran** Ayerbe	1.917-03-00	**114–I**	**X**: 569.352, **Y**: 4.754.931, **Z**: 825.
14	Argoniz	José Miguel **Barandiaran** Ayerbe	1.917-03-00	**114–I**	**X**: 570.884, **Y**: 4.754.810, **Z**: 911.
15	**Miruatza** (Txaradigorri)	José Miguel **Barandiaran** Ayerbe	1.917-06-28	**114–I**	**X**: 573.501, **Y**: 4.755.617, **Z**: 986.
16	**Bentatxar**	José Miguel **Barandiaran** Ayerbe	1.917-07-18	**114–I**	**X**: 572.285, **Y**: 4.754.474, **Z**: 922.
17	**Intxuspe 1** norte (Txikilantegi)	José Miguel **Barandiaran** Ayerbe	1.920-00-00	**114–I**	**X**: 569.536, **Y**: 4.753.638, **Z**: 690.
18	**Maitzur** (Maitzegur)	José Miguel **Barandiaran** Ayerbe	1.954-07-14	**114–I**	**X**: 574.998, **Y**: 4.753.880, **Z**: 756.
19	**Fagamendi**	José Miguel **Barandiaran** Ayerbe	1.954-07-14	**114–I**	**X**: 574.117, **Y**: 4.753.950, **Z**: 814.
20	**Intxuspe 2** sur	Tomás **López** Sellés	1.961-03-18	**114–I**	**X**: 569.367, **Y**: 4.753.458, **Z**: 633.
21	**Auntzetxe**	Luis **Millán** San Emeterio	1.992-05-17	**114–I**	**X**: 573.868, **Y**: 4.754.735, **Z**: 778.
22	**Beitzeta**	Santiago **Maiza** Ocariz – Juan Fº. **Miral** Duran	1.996-00-00	**114–I**	**X**: 572.972, **Y**: 4.753.434, **Z**: 705.
23	**Iruiturrieta**	Santiago **Maiza** Ocariz – Juan Fº. **Miral** Duran	1.996-00-00	**114–I**	**X**: 572.839, **Y**: 4.753.873, **Z**: 795.
24	**Jentilzulo**	Santiago **Maiza** Ocariz – Juan Fº. **Miral** Duran	1.996-00-00	**114–I**	**X**: 572.738, **Y**: 4.754.002, **Z**: 825.

Nº.	(02): **TÚMULOS**	LOCALIZADO POR	FECHA	Mapa	Coordenadas **U.T.M.** 30 T. ED 50
01	Igartza este	José Miguel **Barandiaran** Ayerbe	1.917-03-00	**114–I**	**X**: 567.945, **Y**: 4.754.209, **Z**: 872.
02	**Maizegur**	Luis **Millán** San Emeterio	1.992-05-17	**114–I**	**X**: 574.802, **Y**: 4.753.885, **Z**: 772.
03	**Fagamendi**	Balere **Barrero** – Luis **Millán** – Manolo **Tamayo**	2.002-11-30	**114–I**	**X**: 573.996, **Y**: 4.754.215, **Z**: 755.

2.006 **Agirre** Garcia, Jaione – **Alvarez** Sostoa, D. – **Lamikiz** Gorostiaga, X. – **Moraza** Barea, Alfredo – **Mujika** Alustiza, José Antonio.
Kulturbideak Aralarren. Harrien Atzetik Urratsez Urrats: Giza Iraganaren Azternak Aralarko parke naturalean.
Gipuzkoako Foru Aldundia, nº. 1. Donostia, p. 107.

▶ MUÑAAN trikuharria (Ataun-Altsasu)

Muñaango gainetik laurogei bat metrotara dago, eta aipaturiko bi herrien arteko muga dago tumuluaren gainean. Inguru horretako beste trikuharri gehienak bezala, hau ere Barandiaranek aurkitu zuen 1917an. Gerora ez da bertan indusketarik burutu. Kontserbatzen den tumulu zatian ganbera erdigunetik aldendua dago, eskuadran dauden hiru harlauzez osatua, eta lurretik ia azaleratzen ez direnak.

Zubillo edo Zuilloko lepoa igaro ondoren Ollangara jaitsiz eta hegiari jarraituz, iparralderantz, Muskiara iristen da, San Martin Txikiri buruzko kontakizunetako bat kokatzen den tokira. Halakoen hainbat aldaera ezagutzen dira veste toki batzuetan, Kortezubin besteak veste, J. M. Barandiaranek jasotakoak ere. Ataundar honek Muskiako kobaren inguruan veste ipuin bat ere jaso zuen 1910ean J. Mª Auzmendiren ahotik.

2.014 **Barrero** Hidalgo, Balere – **Millán** San Emeterio, Luis.
Monumentos prehistóricos en Gipuzkoa-1. **Arzarrak**. **Edición propia**. Donostia, p. 81.

Balere Barrero-Luis Millán MONUMENTOS PREHISTÓRICOS EN GIPUZKOA-1

Zona	Nombre	X	Y
ATAUN-BURUNDA	**MUÑAAN**	566007	4755364

Si no fuera que J. M. Barandiaran lo diera como dolmen, cuando lo descubrió en 1917 nadie apostaría por tal cosa, se encuentra en un pequeño rellano artificial, casi no resalta, las losas son más propias de una cista (si lo es) y los mojones municipales que separan Ataun de Altsasua, a escasos metros, destacan más. Al no haber sido excavado seguimos con la incógnita. Queda el consuelo de pensar que, como en otros muchos casos, el "monumento" ha servido de mugarri desde tiempos inmemoriales.
El túmulo es pequeño, no muy redondo, las 3 losas areniscas de cámara, algo descentradas, hacen escuadra y se ven otras sueltas sobre el galgal.



ARZARRAK-2014 81