| País = España | Comunidad Autónoma: Euskadi | Provincia (20): Gipuzkoa | Municipio: Parzoneria Araba – Gipuzkoa |
|---|---|---|---|

| Zona megalítica (01): Aitzkorri–Urbia | Tipo de monumento (03): Círculo | Nº. (05): | Laskaolatza | Hilharriak: 20-01-03-05 |
|---|---|---|---|---|

COORDENADAS: Hoja **113** – **II** (Zegama). I.G.N. Escala 1: 25.000. **U.T.M.** Huso 30 T. = **X**: 552.963, **Y**: 4.756.251, **Z**: 1.161. **European 1979**.
Hoja **113** – **II** (Zegama). I.G.N. Escala 1: 25.000. **U.T.M.** Huso 30 T. = **X**: 552.860, **Y**: 4.756.042, **Z**: 1.161. **ETRS 89**.

LOCALIZACIÓN: Se halla situado al sureste de barrio de Arantzazu, al norte de la majada de Laskaolatza y a pocos metros de la chabola de Atagoiti.

ACCESO: Desde el Santuario de Arantzazu hay que ir hacia el este, camino de las praderas de Urbia, durante unos tres kilómetros y unos quinientos metros de desnivel se llega al collado de Elorrola, justo a la entrada de las praderas de Urbia. Desde este lugar tenemos que adentrarnos en las praderas de Urbia pasando por la ermita y el refugio para seguir ahora por la pista que se dirige hacia la muga con Álava, pasando junto al dolmen de Pagobakoitza y Kalparmuñobarrena; al poco de pasar por este segundo dolmen hay un desvío a la izquierda y enseguida hay otro desvío a la izquierda y es en este punto donde se halla este círculo atravesado por la pista.

DESCRIPCIÓN: **Círculo**. Situado en un suave rellano de una corta loma, cerca de la zona rocosa, en terreno de pastizales.
El círculo mide 10,50m de diámetro desde el exterior y 8,50m por el interior ya que está formado por grandes bloques de caliza sobre todo por el arco oriental.
Materiales, calizas del terreno.

HISTORIA: Localizado por Mertxe **Urteaga** Artigas, en agosto de 1.988.
Se hizo una cata de medio metro de ancho por 1 metro de largo en agosto de 1.988 por Mertxe **Urteaga** Artigas, donde apareció cerámica vidriada y una lasca de sílex.

BIBLIOGRAFÍA: 1.989 **Gandiaga** Artetxe, Victoriano – **Ugalde** Cejudo, Txomin – **Urteaga** Artigas, María Mercedes.
*Prospecciones arqueológicas en Urbia: yacimientos catalogados en las campañas de 1988 y 1989.*
**Kobie**, nº 18. Bilbao, pp. 151 y 154.

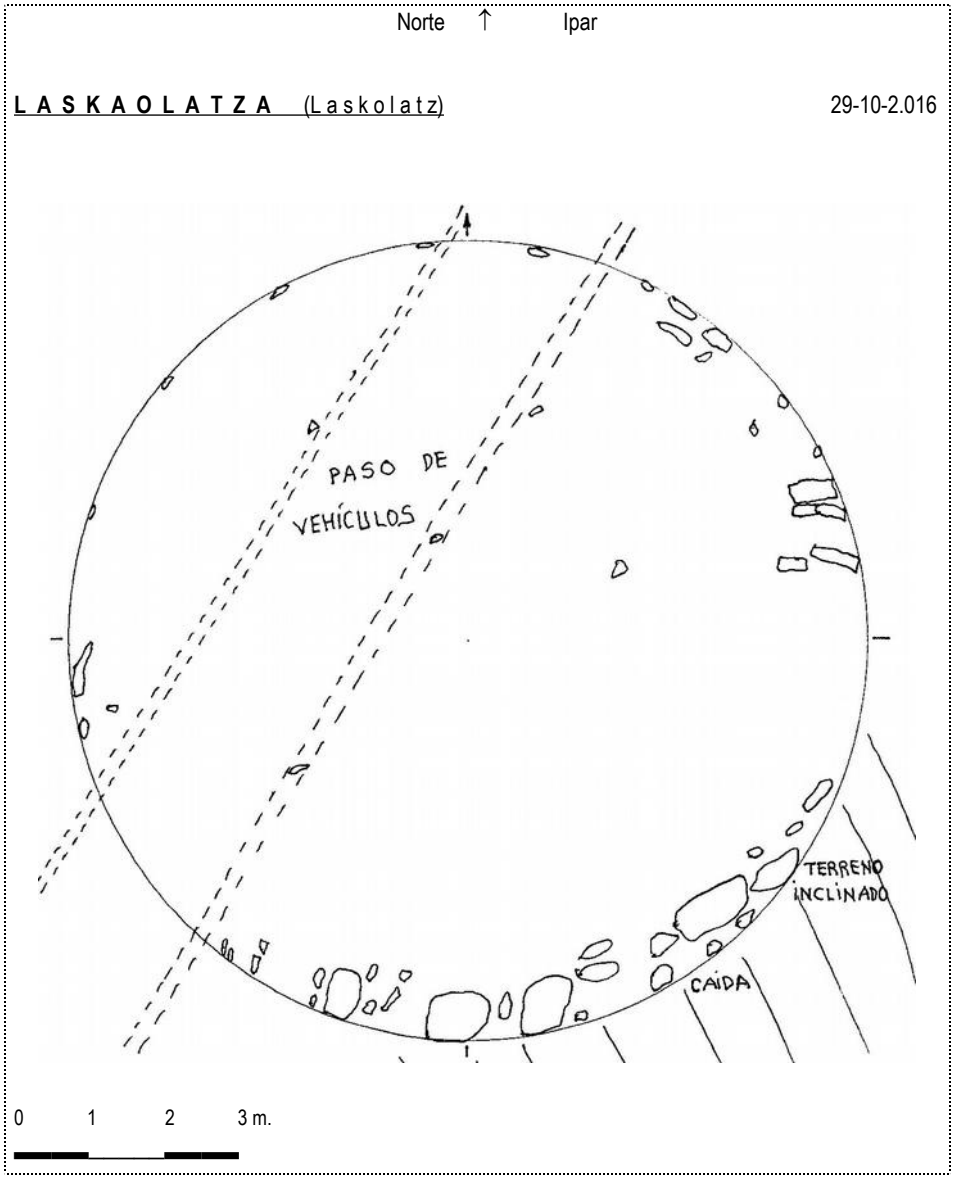

| País = España | Comunidad Autónoma: Euskadi | Provincia (20): Gipuzkoa | Municipio: Parzoneria Araba – Gipuzkoa |
|---|---|---|---|

| Zona megalítica (01): Aitzkorri–Urbia | Tipo de monumento (03): Círculo | Nº. (05): | Laskaolatza | Hilharriak: 20-01-03-05 |
|---|---|---|---|---|

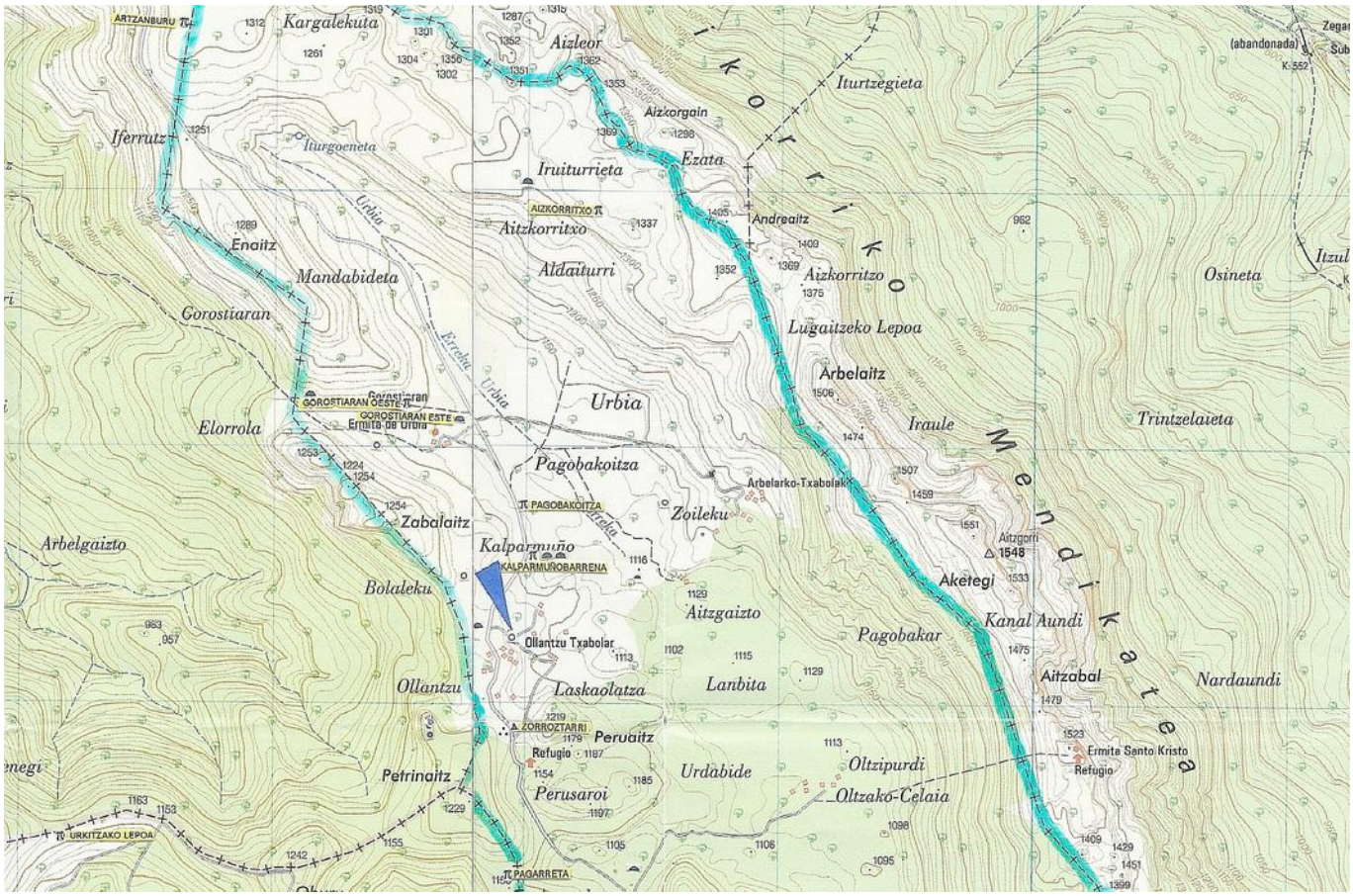

| | | | |
|---|---|---|---|
| País = **España** | Comunidad Autónoma: **Euskadi** | Provincia (20): **Gipuzkoa** | Municipio: **Parzoneria Araba – Gipuzkoa** |

| | | | | |
|---|---|---|---|---|
| Zona megalítica (01): **Aitzkorri–Urbia** | Tipo de monumento (03): **Círculo** | Nº. (05): | **Laskaolatza** | **Hilharriak**: 20-**01**-03-05 |

| País = España | Comunidad Autónoma: Euskadi | Provincia (20): Gipuzkoa | Municipio: Parzoneria Araba – Gipuzkoa |
|---|---|---|---|

| Zona megalítica (01): Aitzkorri–Urbia | Tipo de monumento (03): Círculo | Nº. (05): | Laskaolatza | Hilharriak: 20-01-03-05 |
|---|---|---|---|---|

1.989 **Gandiaga** Artetxe, Victoriano – **Ugalde** Cejudo, Txomin – **Urteaga** Artigas, María Mercedes.
*Prospecciones arqueológicas en Urbia: yacimientos catalogados en las campañas de 1988 y 1989.*
**Kobie**, nº 18. Bilbao, pp. 151 y 154.

## INVENTARIO DE ELEMENTOS DE INTERÉS ARQUEOLÓGICO AIZKORRI

**Denominación: Laskaolatza**

**Ficha n.º:** 113-21-1-4.
**Localización:**
**Coordenadas:** X: 552.950 Y: 4.756.240 Z: 1.157
**Hoja:**
**Accesos:** Desde Urbia y Kalparmuño hacia Laskaolatza, a la izquierda del camino en un rellano anterior al pequeño desfiladero que comunica con Laskaolatza.
**Descripción:** Conjunto formado por una estructura circular de 8,5 mts. de diámetro y dos txabolas de planta rectangular de aspecto reciente.
**Orientación:**
**Tipología:** Edificación.
**Período general:** Postmedieval.
**Materiales:** Se ha realizado una cata en la estructura circular apareciendo cerámica vidriada y una lasca de silex.

**Medio físico**

**Geología:** Calizas margosas complejo Urgoniano.
**Topografía:** Lapiaz. **Usos:** Pastizal.

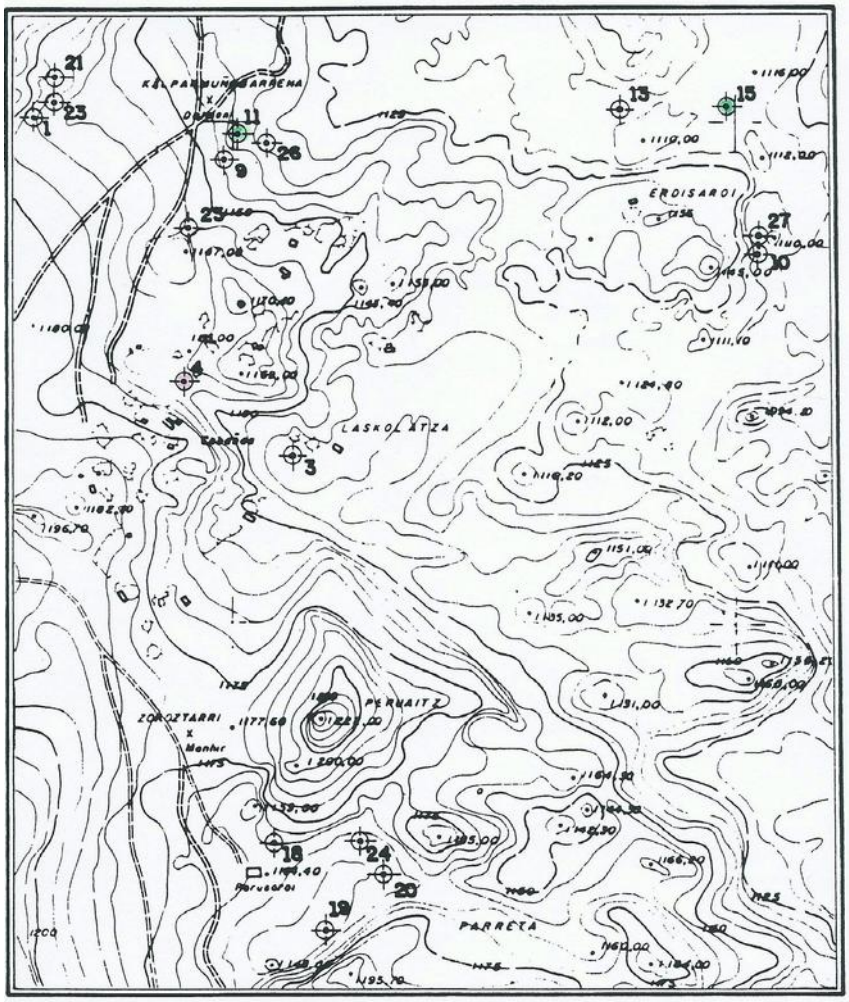


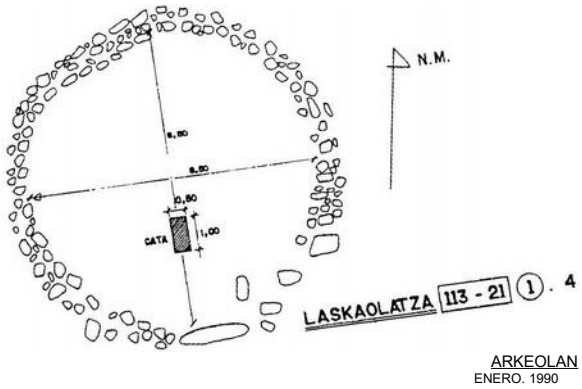

29 de octubre de 2.016.