País = España	Comunidad Autónoma = Euskadi	Provincia (20): Gipuzkoa	Municipio = Parzonería Álava–Gipuzkoa

Zona megalítica (01): Aitzkorri – Urbia	Tipo Monumento (01): Dolmen	Nº. (08):	Nombre: Pagomakor	Hilharriak: 20-01-01-08

COORDENADAS: Hoja **113-II** (Zegama). I.G.N. Escala 1: 25.000. **U.T.M.** Huso 30 T. = **X**: 553.466, **Y**: 4.755.042, **Z**: 1.139. **European 1979**.
Hoja **113-II** (Zegama). I.G.N. Escala 1: 25.000. **U.T.M.** Huso 30 T. = **X**: 553.363, **Y**: 4.754.833, **Z**: 1.139. **ETRS 89**.

SITUACIÓN: Se halla situado al norte del collado de Pagarreta, al sur del monolito de Zorroztarri, en la divisoria entre Gipuzkoa y Araba.

ACCESO: Desde la llanada alavesa hay que ir hasta la población de Zalduondo para coger la carretera que a la derecha de la iglesia sube hacia el norte hasta la zona de perforaciones petrolíferas. Allí hay que acceder por la pista que unos pocos metros antes del final del asfalto se introduce por la izquierda en el bosque que sube hasta llegar a la muga con Gipuzkoa. Aquí la pista entra en Gipuzkoa hacia la derecha, descendemos unos seiscientos metros, justo antes de salir de la zona boscosa donde hay una gran dolina vallada a la derecha de la pista. El dolmen se halla situado a la izquierda de la pista a unos veinte metros de distancia.

DESCRIPCIÓN: **Dolmen**. Situado en terreno ligeramente inclinado, dentro del bosque de hayas, con una de ellas dentro del túmulo.
Tiene un túmulo bastante camuflado que mide 5,50m de diámetro, alcanza una altura máxima de 0,40m por el lado norte estando prácticamente a ras del suelo por el resto. En la parte central hay restos de tres losas y de la cubierta. Entre la pista y el dolmen se observan por lo menos dos grandes losas que podrían pertenecer a la cámara de este dolmen.
Losa nº. **1** (W) mide 0,45m de largo, 0,10m de alto y 0,10m de grosor, orientada a 50º. Se halla in situ.
Losa nº. **2** (N) mide 0,55m de largo, 0,08m de alto y 0,07m de grosor, orientada a 130º. Se halla in situ.
Losa nº. **2** (E) mide 0,55m de largo, 0,20m de alto y 0,10m de grosor, orientada a 0º. Se halla in situ.
El pedazo de **cubierta** situado en medio del túmulo, mide 1,60m de largo, 1,30m de ancho y 0,30m de grosor.
Materiales, areniscas del terreno.

HISTORIA: Localizado por Lontxo **Ugarte** López de Bergara, en noviembre de 2.010.
No se ha practicado excavación, aunque se ha derribado el haya que crecía junto a la cámara.

BIBLIOGRAFÍA:

2.011 **Del Barrio** Bazaco, Luis.
Nuevos megalitos y megalitos relocalizados en el periodo 2002-2011 en Gipuzkoa. **Lurrailan**. Donostia, diciembre 2011.
2.014 **Barrero** Hidalgo, Balere – **Millán** San Emeterio, Luis.
Monumentos prehistóricos en Gipuzkoa-1. **Arzarrak**. **Edición propia**. Donostia, p. 10.

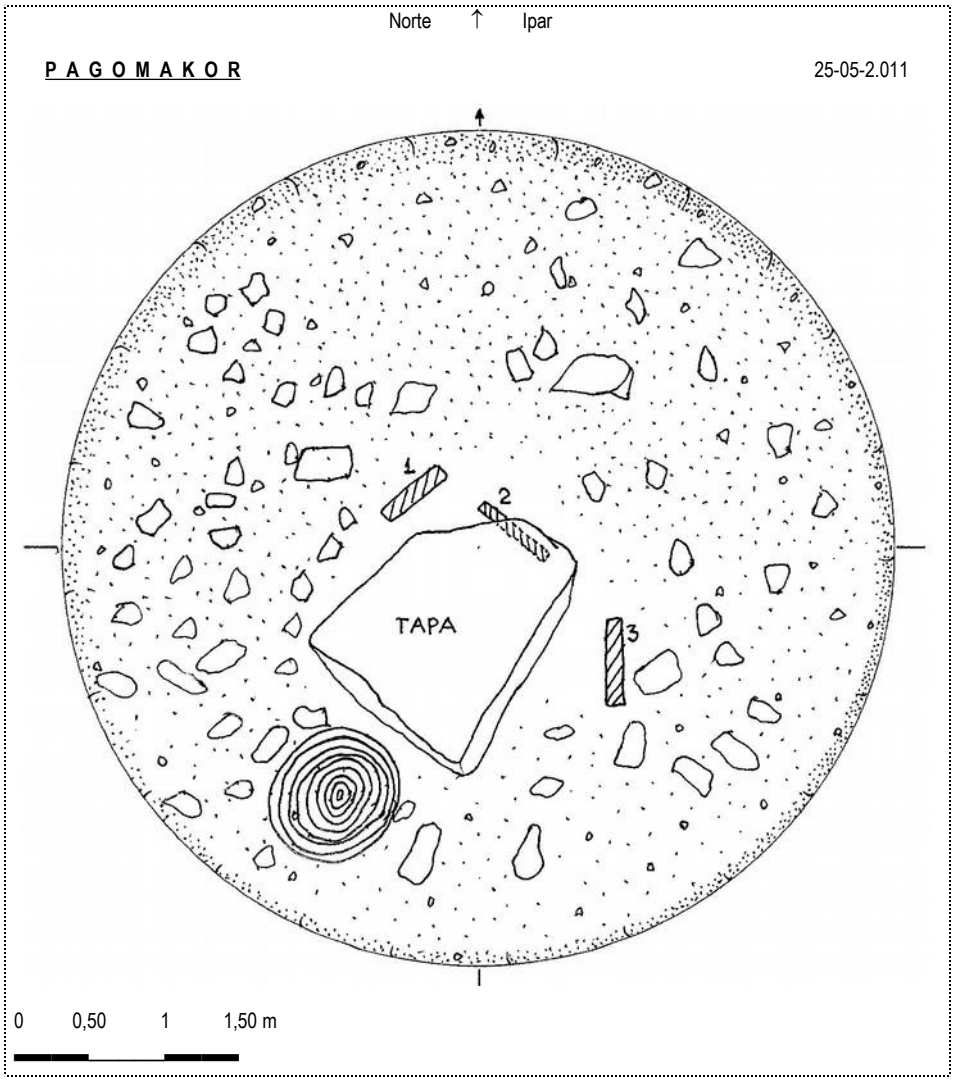

País = España	Comunidad Autónoma = Euskadi	Provincia (20): Gipuzkoa	Municipio = Parzonería Álava–Gipuzkoa

Zona megalítica (01): Aitzkorri – Urbia	Tipo Monumento (01): Dolmen	Nº. (08):	Nombre: Pagomakor	Hilharriak: 20-01-01-08

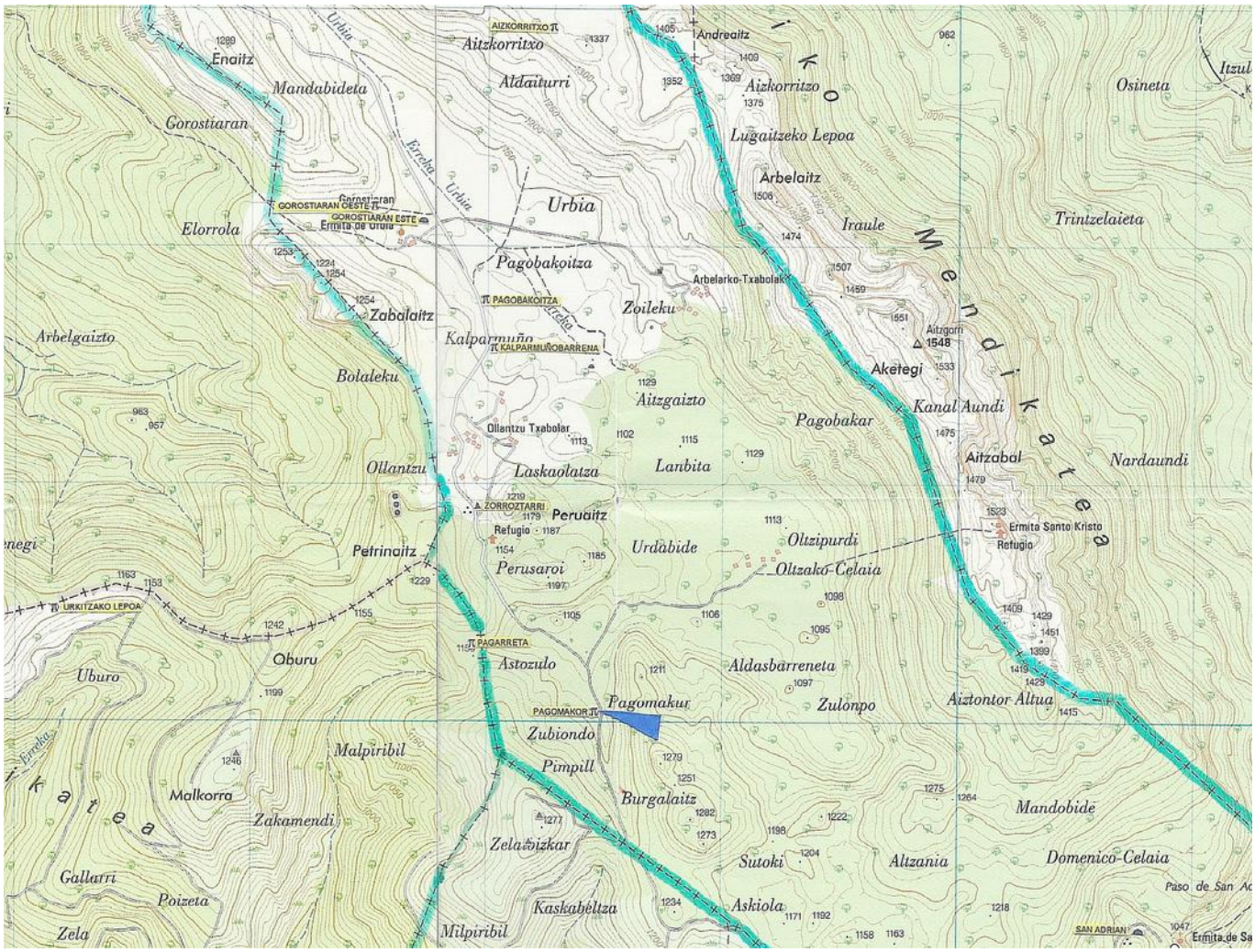

Dolmen (08): **Pagomakor**. Mapa **113-II** (Zegama). I.G.N. Escala 1: 25.000. **U.T.M.** Huso 30 T. = **X**: 553.466, **Y**: 4.755.042, **Z**: 1.139. **ED 50**. 25 de mayo de 2.011

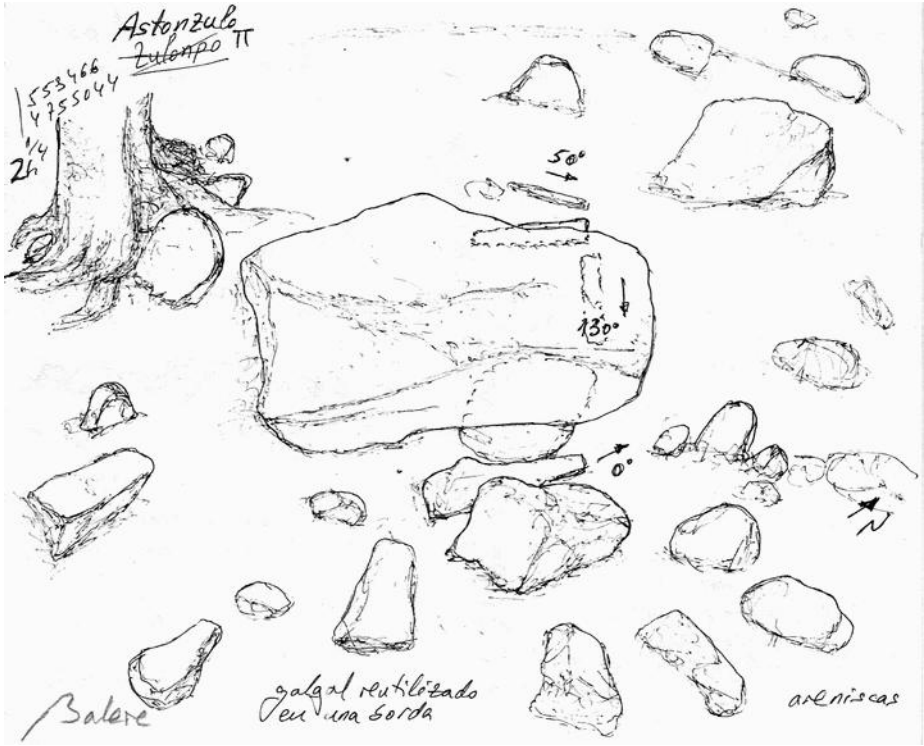

505-12

País = España	Comunidad Autónoma = Euskadi	Provincia (20): Gipuzkoa	Municipio = Parzonería Álava–Gipuzkoa

Zona megalítica (01): Aitzkorri – Urbia	Tipo Monumento (01): Dolmen	Nº. (08):	Nombre: Pagomakor	Hilharriak: 20-01-01-08

Dolmen (08): Pagomakor. Mapa 113-II (Zegama). I.G.N. Escala 1: 25.000. U.T.M. Huso 30 T. = X: 553.466, Y: 4.755.042, Z: 1.139. ED 50. 25 de mayo de 2.011

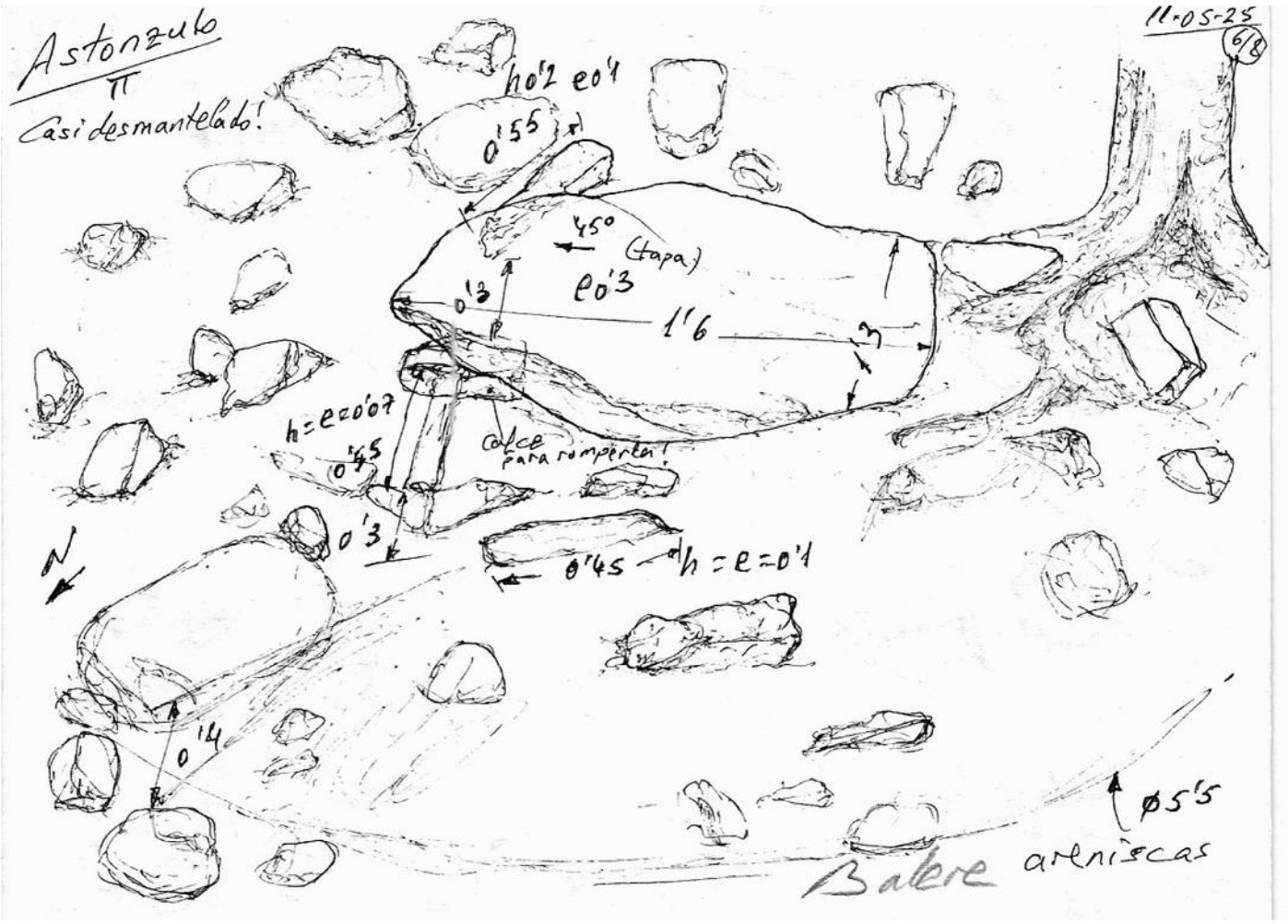

505-13

Dolmen (08): Pagomakor. Mapa 113-II (Zegama). I.G.N. Escala 1: 25.000. U.T.M. Huso 30 T. = X: 553.363, Y: 4.754.833, Z: 1.139. ETRS 89. 26 de agosto de 2.011

521-17

País = España	Comunidad Autónoma = Euskadi	Provincia (20): Gipuzkoa	Municipio = Parzonería Álava–Gipuzkoa

Zona megalítica (01): Aitzkorri – Urbia	Tipo Monumento (01): Dolmen	Nº. (08):	Nombre: Pagomakor	Hilharriak: 20-01-01-08

Dolmen (08): Pagomakor. Mapa 113-II (Zegama). I.G.N. Escala 1: 25.000. U.T.M. Huso 30 T. = X: 553.363, Y: 4.754.833, Z: 1.139. ETRS 89. 05 de junio de 2.012

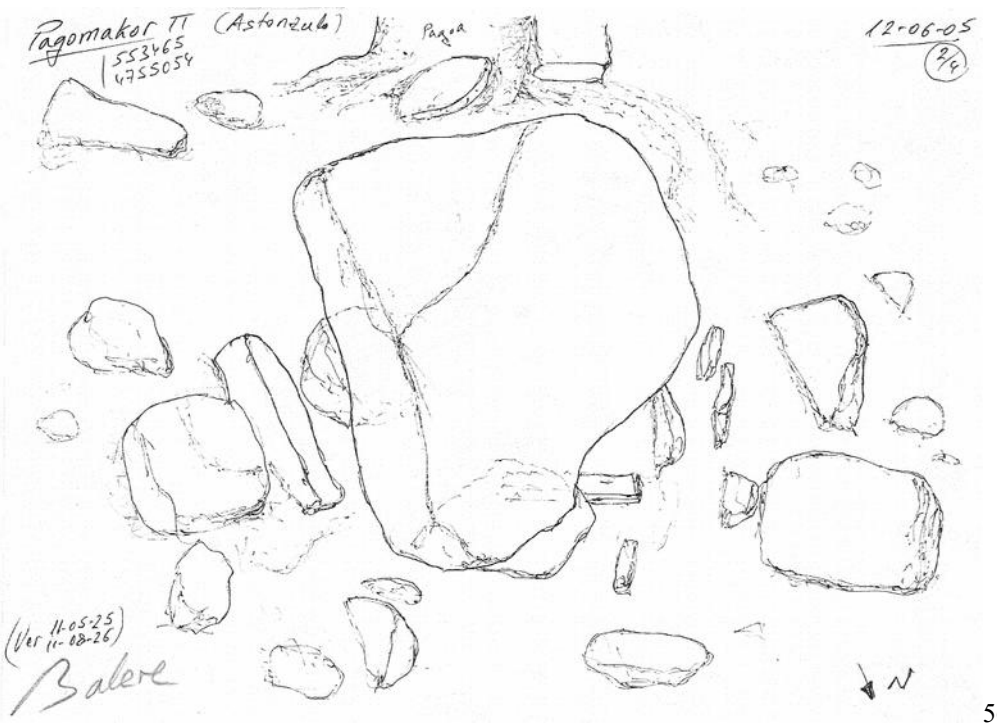

562-3

2.011

2.016

2.011 **Del Barrio** Bazaco, Luis.
Nuevos megalitos y megalitos relocalizados en el periodo 2002-2011 en Gipuzkoa. **Lurrailan**. Donostia, diciembre 2011.

Nuevos megalitos y megalitos relocalizados en el periodo 2002-2011 en Gipuzkoa
Luis del Barrio Bazaco. LURRAILAN. Diciembre 2011

DENOMINACIÓN: Pagomakor **TIPO:** Dolmen **PERÍODO GENERAL:** Neolítico-Edad del Bronce

SITUACIÓN: En la estación Megalítica de Aizkorri. En la Parzonería de Gipuzkoa y Álava (en la parcela 120, del polígono 1, en el ámbito del Monte de Utilidad Pública nº 3.070.2. *La Parzonería General de Gipuzkoa y Álava*, perteneciente a la Parzonería General de Gipuzkoa y Álava). En la circunscripción del Parque Natural Aizkorri-Aratz.

LOCALIZACIÓN: En el paraje de *Pagomakor*, 20 m a la izquierda de la pista que accede a *Oltza* y *Urbia* desde *Araia* (*Araba*), 180 m antes del cruce hacia *Oltza*, bajo un pie de haya de trasmochado reciente.

COORDENADAS UTM (ED 50): X. 553465 **Y.** 4755054 **Z.** 1138

DESCRIPCIÓN: Dolmen. Túmulo de 6,50 m de diámetro y 0,40 m de altura erigido sobre un afloramiento rocoso, formado por bloques y lajas, apenas cubierto por suelo. Cámara de traza rectangular (1,20 m x 0,50 m) orientada longitudinalmente NW-SE, constituida por tres lajas, dos de cierre: al SE (0,55 m x 0,20 m x 0,10 m), revirada al exterior, y al NW (0,45 m x 0,10 m x 0,10 m), y un lateral, al NE (0,75 m x 0,08 m x 0,07 m), haciendo escuadra con la NW con vértice al N, cubierta con una losa (1,60 m x 1,20 m x 0,30 m x 0,10 m). Materiales del conjunto, areniscas del terreno. No ha sido excavado.

HISTORIA: Descubierto por L. Ugarte en noviembre de 2010.

OBSERVACIONES: La parcela donde se emplaza y el lugar donde se erige se encuentran poblados por un hayedo. El megalito se encuentra afectado por un ejemplar de haya trasmocha enraizada en su centro.

Hacia 1946 buena parte de los materiales que componían el galgal fueron aprovechados para construir las cabañas *Migeltxiki* y *Dominika* emplazadas respectivamente en el paraje de *Arrasate*, en el acceso a las praderas de *Oltza* y en el establecimiento pastoril enclavado en el raso nombrado.

BIBLIOGRAFÍA:

DEL BARRIO, L. (2011): *Megalitos en Gipuzkoa 2002-2011*. Inédito. Departamento de Cultura. Gobierno Vasco.

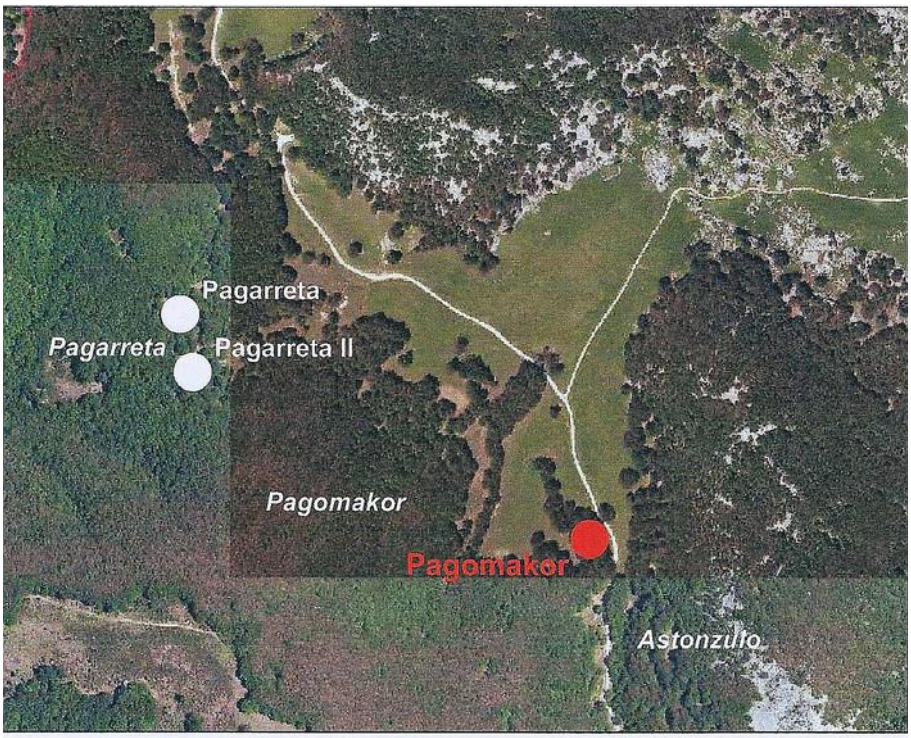

2.014 **Barrero** Hidalgo, Balere – **Millán** San Emeterio, Luis.
Monumentos prehistóricos en Gipuzkoa-1. **Arzarrak**. **Edición propia**. Donostia, p. 10.

Balere Barrero-Luis Millán MONUMENTOS PREHISTÓRICOS EN GIPUZKOA-1

Zona	Nombre	X	Y
AIZKORRI	**PAGOMAKOR**	553363	4754843

En 1946 los pastores de Urbia (Arrasate) usaron las piedras areniscas de su galgal para hacer las bordas de Migeltxiki y Dominika. En 2010 L. Ugalde lo redescubrió para la "ciencia"¿cuantos no habrán corrido esa suerte?.
Lo que aún es posible observar se puede describir como una pequeña cámara, con losa de tapa algo basculada y restos del túmulo, cuyo tamaño original es difícil precisar.
Está en un hayedo, al borde del acceso a Urbia desde Araia, el tronco que se ve sobre el monumento ha sido trasmochado y se estudia su total erradicación.
Es curioso que en fechas tan recientes y en zona tan transitada sigan apareciendo estas construcciones milenarias.



10 ARZARRAK-2014