

COORDENADAS: Hoja **1346 ET** (Forêt d'Iraty-Pic d'Orhy). I.G.N. Escala 1: 25.000. U.T.M. **Huso 30 T**. = X: 651.144, Y: 4.768.259, Z: 1.001. **WGS84**.

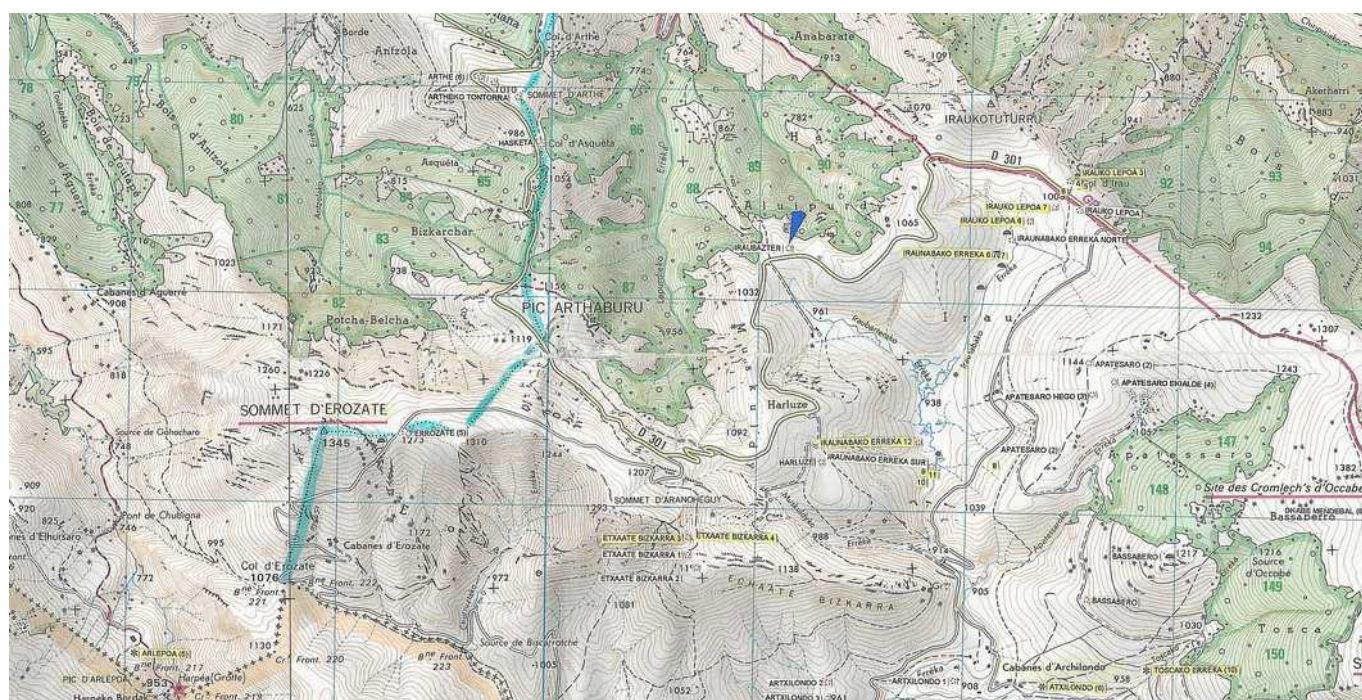
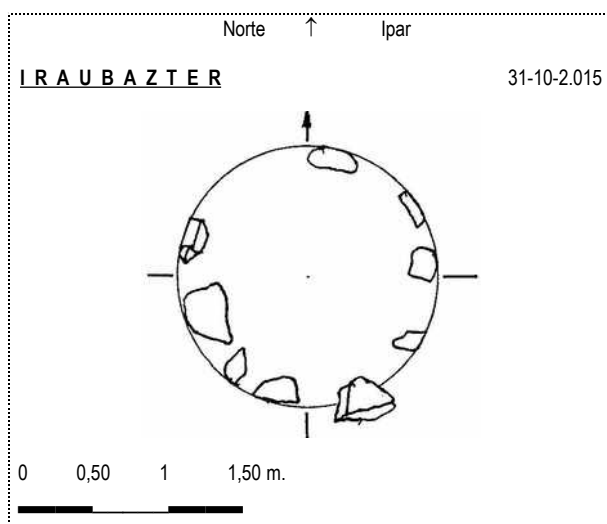
LOCALIZACIÓN: Se halla situado en una suave loma al norte de la carretera que viene de Irau, en la cabecera de la regata de Iraubarterra.

ACCESO: Desde la población de San Jean de Pied de Port hay que coger la carretera D 301 pasando por Esterenzubi y a unos tres kilómetros y medio hay que coger el desvío a la izquierda para empezar a subir hacia Errozate, donde una vez llegados a la parte alta, tenemos que seguir hacia Irau bajando por unas cuantas fuertes curvas hasta llegar a un pequeño collado donde la carretera comienza a subir un poco. Podemos seguir unos pocos metros más y dejar el vehículo en el arcén, ya que el cromlech se halla a pocos metros al norte, en la loma existente en ese lugar, situada a menos de cincuenta metros de la carretera y con muy poco desnivel.

DESCRIPCIÓN: **Cromlech**. Situado en terreno llano, donde solo crece la hierba fina, muy cerca de un antiguo recinto pedregoso. Mide 1,70m de diámetro y está formado por nueve testigos en forma de lajas que apenas sobresalen del suelo unos 0,20m. Materiales: cuarzos del lugar.

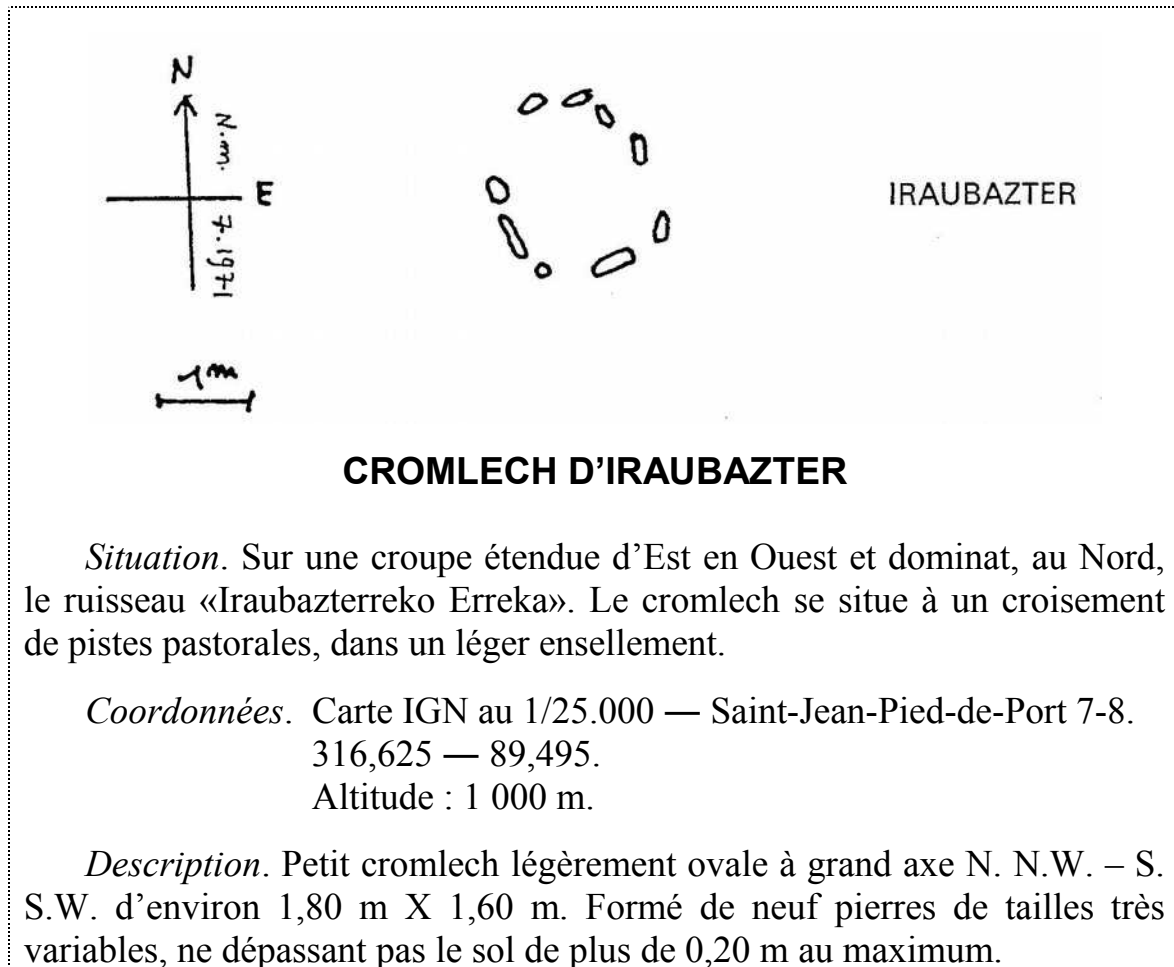
HISTORIA: Localizado por Jacques **Blot**, en julio de 1.971.
No se ha practicado excavación hasta la fecha.

- BIBLIOGRAFÍA: 1.972 **Blot**, Jacques.
Nouveaux vestiges mégalithiques en Pays Basque (III) (Cromlechs de Basse-Navarre) et Tumulus. Bulletin du Musée Basque, nº. 56. Baiona, pp. 68-69.
- 2.004 **Peñalver Iribarren**, Xabier.
Mairubaratzak. Pirinioetako harrespilak. Munibe, suplemento nº. 19. Donostia, p. 140, nº. 243.
- 2.005 **Peñalver Iribarren**, Xabier.
Los crómlech pirenaicos. Bolskan, nº. 22. Huesca, p. 169, nº. 308.



1.972 **Blot, Jacques.**

Nouveaux vestiges mégalithiques en Pays Basque (III) (Cromlechs de Basse-Navarre) et Tumulus.
Bulletin du Musée Basque, nº. 56. Baiona, pp. 68-69.



2.004 **Peñalver Iribarren, Xabier.**

Mairubaratzak. Pirinioetako harrespilak. **Munibe**, suplemento nº. 19. Donostia, p. 140, nº. 243.

243.- IRAUBAZTER

Kokalekua

Irauko haranaren mendebaldean, Lekunberriko udalerriaren lurretan.

Koordenatuak:

Orria 1346 Est. St.-Jean-Pied-de-Port. (1 :25.000)

X. 651.200 Y. 4.768.460 Z. 1.000

Dekribapena

Harrespila. 1,80 m-ko diametroa I-IM-an eta 1,60 m-koa H-HM-an. Bloke formako 9 lekuko agerikoz osatua; horien artean gehienera 0,20 m-ko garaiera duten batzuk nabarmentzen dira. Pudinga.

Historia

1971n J. Blotek aurkitu zuen. Ez da indusketa lanik egin.

Bibliografia

Blot, J. (1972b)

2.005 **Peñalver** Iribarren, Xabier.
Los crómlech pirenaicos. **Bolskan**, nº. 22. Huesca, p. 169, nº. 308.

308. IRAUBAZTER

Situación

En la zona oeste del vallecito de Irau, en el término municipal de Lekunberri.

Coordenadas:

Hoja 1346 Est. Saint-Jean-Pied-de Port (1: 25 000).

X: 651 200, Y: 4 768 460, Z: 1000.

Descripción

Crómlech. 1,80 m de diámetro N-NW y 1,60 m S-SW. Compuesto por 9 testigos visibles con forma de bloque, destacando algunos de ellos un máximo de 0,20 m de altura. Pudingas.

Historia

Fue descubierto en 1971 por J. Blot. No ha sido excavado.


Bibliografía

BLOT (1972b).



País: **Francia** | Región (02): **Aquitania** | Departamento (64): **Pyrénées Atlantiques** | Distrito: **Euskal Herria** | Provincia (02): **Bajanavarra**

Municipio = **Lekunberri** | Zona (15): **Errozate-Okabe** | Monumento (03): **Cromlech** | N°. (15): | Nombre: **Iraubazter** | **Hilharriak**: 02-64-02-15-03-15



País: Francia	Región (02): Aquitania	Departamento (64): Pyrénées Atlantiques	Distrito: Euskal Herria	Provincia (02): Bajanavarra	
Municipio = Lekunberri	Zona (15): Errozate-Okabe	Monumento (03): Cromlech	Nº. (15):	Nombre: Iraubazter	Hilharriak: 02-64-02-15-03-15