

País = España	Comunidad Autónoma = Euskadi	Provincia (01): Araba	Municipio = Parzonería de Entzia
Zona megalítica (18): Sierra de Entzia	Tipo Monumento (01): Dolmen	Nº. (13):	Nombre: Txumartegi I (Peña Roja) Hilharriak: 01-18-01-13

COORDENADAS: Hoja 139-II (Eulate). I.G.N. Escala 1: 25.000. U.T.M. Huso 30 T. = X: 555.649, Y: 4.742.065, Z: 1.062. **European 1979**.
 Hoja 139-II (Eulate). I.G.N. Escala 1: 25.000. U.T.M. Huso 30 T. = X: 555.546, Y: 4.741.856, Z: 1.062. **ETRS89**.

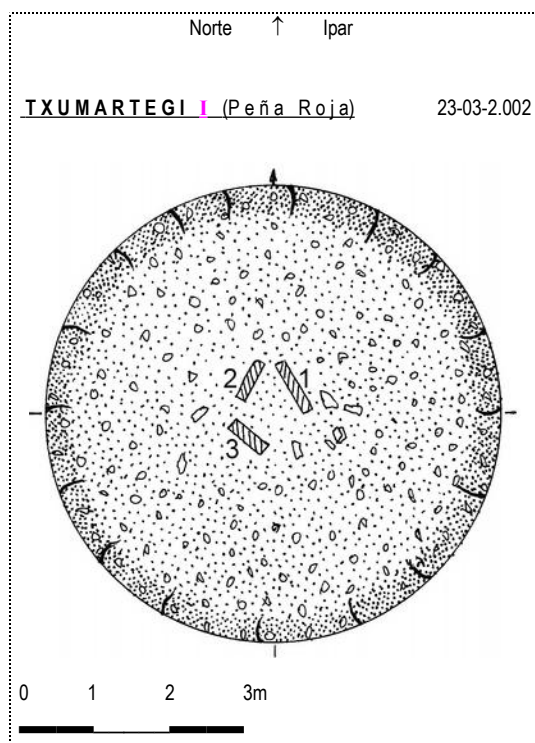
LOCALIZACIÓN: Se halla situado en la zona alta del monte Txumartegi (mal llamado Peña Roja) al sur suroeste de San Román de San Millán.

ACCESO: Desde la población de Salvatierra-Agurain hay que subir al puerto de Opakua y adentrarse hacia el este por una carretera un tanto estrecha casi un kilómetro hasta llegar al aparcamiento existente a mano izquierda. Desde este punto tenemos que dirigirnos hacia el norte hasta llegar a la cumbre de Txumartegi situada a un kilómetro desde la carretera. El túmulo con su pequeño dolmen o cista se halla situado al este a poco más de cincuenta metros de distancia del buzón situado en esta cumbre llana.

DESCRIPCIÓN: **Dolmen**. Se halla situado en una suave loma, libre de árboles pero muy cerca de ellos, donde sólo crece la fina hierba. Tiene un túmulo de tierra y piedras de tamaño pequeño a mediano que apenas sobresalen de la tierra, mide 6m de diámetro, alcanza una altura media de 0,40m por todos los lados. En el centro del túmulo quedan a la vista 3 losas de la cámara o cista.
 La losa nº. 1 (E) mide 0,75m de largo, 0,10m de alto y 0,10m de grosor, orientada a 155°. Se halla in situ.
 La losa nº. 2 (N) mide 0,55m de largo, 0,20m de alto y 0,13m de grosor, orientada a 28°. Se halla in situ.
 La losa nº. 3 (W) mide 0,55m de largo, 0,25m de alto y 0,15m de grosor, orientada a 130°. Se halla in situ.
 Materiales, calizas del lugar.

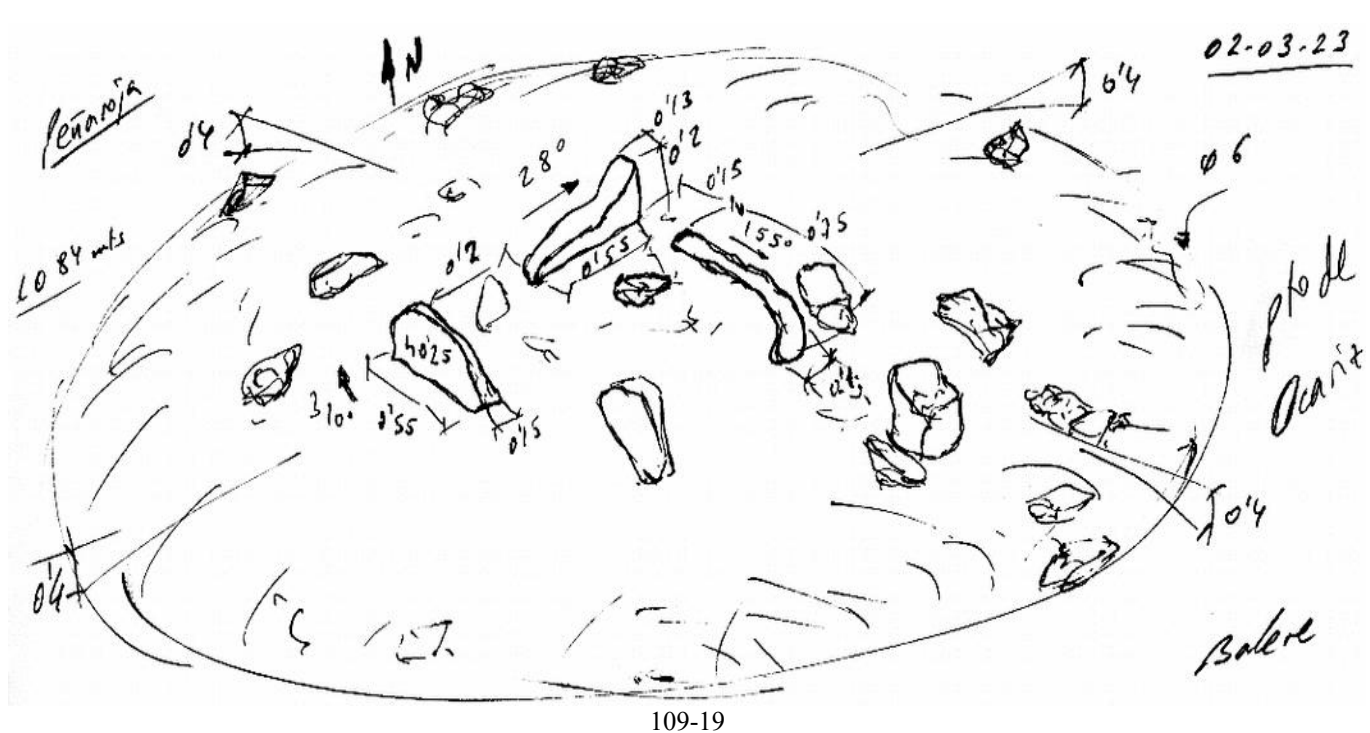
HISTORIA: Localizado por Juan Antonio **Madinabeitia** Armentia, en el año 1.980.
 No ha sido excavado hasta la fecha a pesar de hallarse bastante intacto y ser de pequeño tamaño.

BIBLIOGRAFÍA: 1.981 **Galilea** Martínez, Fernando.
Inventario y comentarios sobre el hábitat y el fenómeno funerario según prospecciones efectuadas en la sierra de Entzia. (Álava). Estudios de Arqueología Alavesa, nº. 10. Vitoria-Gasteiz, p. 230.
 1.987 **Varios**.
Carta arqueológica de Álava. Estudios de Arqueología Alavesa. Vitoria-Gasteiz, pp. 149-150, nº. 3.051.
 1.990 **Vegas** Aramburu, José Ignacio.
Los Grupos humanos en la prehistoria de Encia-Urbasa. Capítulo 9. Catálogo de yacimientos de Encia e Iturrieta. Fundación José Miguel de Barandiarán, nº. 6. San Sebastián-Donostia, p. 118.
 1.990 **Vivanco** Pereda, Juan José.
Los Grupos humanos en la prehistoria de Encia-Urbasa. Capítulo 13. Estudio monográfico de las construcciones dolménicas de Encia y Urbasa. Fundación José Miguel de Barandiarán, nº. 6. San Sebastián-Donostia, p. 255.
 2.011 **Galilea** Martínez, Fernando.
El Megalitismo en Álava. Estudios de Arqueología Alavesa, nº. 25. Vitoria-Gasteiz, pp. 356.
 2.017 **Martínez** Torres, Luis Miguel.
Dólmenes de Álava: materiales y sistemas de construcción neolíticos. Memoria de Yacimientos Alaveses, nº. 16. Vitoria-Gasteiz, pp. 179-180.





Dolmen (13): **Txumartegi I (Peña Roja)**. Hoja 139-II (Eulate). I.G.N. Escala 1: 25.000. U.T.M. Huso 30 T. = X: 555.649, Y: 4.742.065, Z: 1.062. ED 50. 23 de marzo de 2.002.





01 de septiembre de 2.012.



01 de septiembre de 2.012.



01 de septiembre de 2.012.



01 de septiembre de 2.012.



23 de septiembre de 2.020.



23 de septiembre de 2.020.



23 de septiembre de 2.020.

1.981

Galilea Martínez, Fernando.

Inventario y comentarios sobre el hábitat y el fenómeno funerario según prospecciones efectuadas en la sierra de Entzia. (Álava). Estudios de Arqueología Alavesa, nº. 10. Vitoria-Gasteiz, p. 230.

NOTAS Y BIBLIOGRAFIA

- (9) Con posterioridad a la redacción de estas líneas y durante el año 1980, se han continuado las prospecciones localizando nuevos yacimientos de los que únicamente daremos su naturaleza y situación:

Un dolmen en el Raso de Lezana.

Un cromlech, también en el raso de Lezana.

Dos túmulos. Uno en Gaztalamendi y otro en el Raso de Lezana.

Un covacho o refugio en Itaida, con abundante material.

Un campo tumular en Santa Teodosia.

1.987

Varios.

Carta arqueológica de Álava. Estudios de Arqueología Alavesa. Vitoria-Gasteiz, pp. 149-150, nº. 3.051.

DOCUMENTO: **3.054.**DENOMINACIÓN: **RASO LEZANA.**

SIGLAS: RLEZ.

TIPO: Lugares o monumentos funerarios.
Dolmen.LOCALIZACIÓN: *Zona:* Sierra de Enzia.

SITUACIÓN: Mapa 139. Eulate. Longitud: 012210; latitud: 424938; altitud: s.n.m. 1.054 ms.; x: 555.845; y: 4.742.070.

ACCESOS: Desde la localidad de Salvatierra tomar la L-128 en dirección a Contrasta. Una vez llegados a la cima del puerto de Opacua, coger el primer camino que se desvía a la izquierda, siguiendo una dirección este, utilizado en la antigua perforación de petróleo. Al poco de entrar existe una desviación a la izquierda que en dirección norte se dirige a unas chabolas. Desde éstas

hay que subir al alto existente al este. En la cima cercana al corte y en un pequeño claro a 400 ms. de las chabolas se localiza el dolmen.

DESCRIPCIÓN: Pequeño túmulo de 5 ms. de diámetro y 0,40 ms. de altura en el que se observa una losa caliza.

DIMENSIONES: *Longitud:* 5 ms. *Anchura:* 5 ms. *Altura:* 0,40 ms.

CONSERVACIÓN: Buena

DESCUBRIMIENTO: 1980. Madinabeitia, Juan Antonio.

SECUENCIA CULTURAL: Eneolítico-Bronce.

BIBLIOGRAFÍA: GALILEA, Fernando: *Inventario y comentarios sobre el hábitat y el fenómeno funerario según prospecciones efectuadas en la Sierra de Entzia (Álava)*. E.A.A. Tomo X, p. 230. Vitoria 1981.**1.990**

Vegas Aramburu, José Ignacio.

Los Grupos humanos en la prehistoria de Encia-Urba. Capítulo 9. Catálogo de yacimientos de Encia e Iturrieta.

Fundación José Miguel de Barandiarán, nº. 6. San Sebastián-Donostia, p. 118.

7.- PEÑA ROJA, dolmen de

Longitud 1° 21' 58'' Latitud 42° 49' 35'' Altitud 1045 m. (139 II/1 D.F. Álava) 1:10.000.
Descubierto por Juan Antonio Madinabeitia en 1980. No se conoce excavación ni material arqueológico.

Se encuentra en la parte Sur del monte conocido con el nombre de Peña Roja.

Se sitúa en un pequeño claro del bosque, junto a un haya. A unos 40 m. al SW. existe una cantera, donde se han extraído modernamente piedras calizas. Así mismo, se sitúa a unos 150 m. del cortado que mira hacia la llanada alavesa.

País = España	Comunidad Autónoma = Euskadi	Provincia (01): Araba	Municipio = Parzonería de Entzia
Zona megalítica (18): Sierra de Entzia	Tipo Monumento (01): Dolmen	Nº. (13):	Nombre: Txumartegi I (Peña Roja) Hilharriak: 01-18-01-13

1.990

Vivanco Pereda, Juan José.

Los Grupos humanos en la prehistoria de Encia-Urba. Capítulo 13. Estudio monográfico de las construcciones dolménicas de Encia y Urbasa. Fundación José Miguel de Barandiarán, nº. 6. San Sebastián-Donostia, p. 255.

6.- Dolmen de Peña Roja (Encia)

Descubierto en 1980 por J. A. Madinabeitia; no se ha practicado excavación ni se conoce material arqueológico alguno.

Se sitúa sobre la hoja 139-II/1 de la D.F.A. a escala 1/10.000, en 1º 21' 58'' de longitud, 42º 49' 35'' de latitud y a 1045 m. de altitud.

Túmulo. Es de reducidas dimensiones y está formado por piedras calizas de pequeño tamaño mezcladas con tierra.

Sus dimensiones son las siguientes:

- Diámetro = 6,5 m.
- La altura oscila entre los 25 y 50 cm.
- El perímetro aproximado es de 20,5 m.

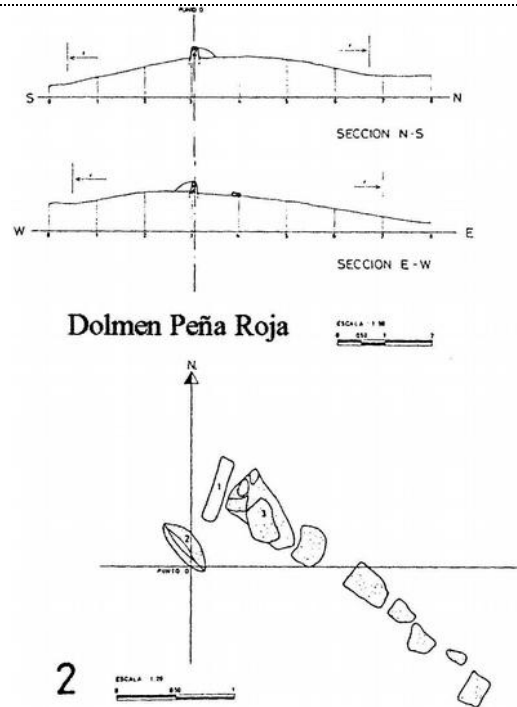
De la cámara, y en dirección SE., sale una hilera de piedras que llega hasta el mismo borde del túmulo. Paralelamente a la hilada parece apreciarse las huellas de una zanja, fruto de una presunta violación.

Cámara. Está formada por 2 losas verticales y una tercera tendida horizontalmente, todas ellas de piedra caliza. La forma, dimensiones y orientación resultan difíciles precisar, aunque bien podría tratarse de una cámara rectangular abierta hacia el SW., es decir, con la misma orientación de la hilada de piedras que aparece en el túmulo.

No aparecen restos de una posible cubierta.

El espesor de las losas oscila entre los 12 y 17 cm.

Tipología. Por lo que se ve de la cámara podría tratarse de un dolmen corto abierto.



2.011

Galilea Martínez, Fernando.

El Megalitismo en Álava. Estudios de Arqueología Alavesa, nº. 25. Vitoria-Gasteiz, pp. 356.

16.9 Tipo: DOLMEN Denominación: PEÑA ROJA

Localización: Sierra de Entzia **Coordenadas UTM (E 1950):** X 555.639 Y 4.742.066 **Altura** 1.060 m

Descripción:

Situación. Al lado del cortado norte de la sierra en una pequeña elevación del terreno.

Tipo. Dolmen sin que se pueda precisar su tipología. Pequeño túmulo circular de 7 metros de diámetro y altura de 0,50 metros. Cámara formada por dos losas que forman ángulo y una tercera tendida sobre el túmulo.

Historia:

Descubierto en 1980 por J. A. Madinabeitia.

Bibliografía:

(GALILEA, 1981); (CC.AA, 1987); (BARANDIARAN; VEGAS, 1990).



Dolmen Peña Roja. Foto F. Galilea.

País = España	Comunidad Autónoma = Euskadi	Provincia (01): Araba	Municipio = Parzonería de Entzia
Zona megalítica (18): Sierra de Entzia	Tipo Monumento (01): Dolmen	Nº. (13):	Nombre: Txumartegi I (Peña Roja) Hilharriak: 01-18-01-13

2.017 **Martínez Torres, Luis Miguel.**
Dólmenes de Álava: materiales y sistemas de construcción neolíticos.
Memoria de Yacimientos Alaveses, nº. 16. Vitoria-Gasteiz, pp. 179-180.

TXUMARTEGI PEÑA ROJA

UTM (ETRS89):
30 N 555540 E 4741860 N 1060

Localización: Sierra de Encía.
Acceso: Desde el raso de Cezama.
Dimensiones: radio: 3,5; altura: 0,5; pendiente: 8,1°.
Sistema de construcción: -
Litología sustrato: Calizas paleocenas.
Litología losas: Calizas paleocenas.
Acarreo losas: 0 m.
Litología del túmulo: Calizas paleocenas. Bloques centi- a decimétricos muy redondeados.
Acarreo del túmulo: 0 m.
Geomorfología: Suave rellano sobre el cresterío septentrional de la sierra. Visibilidad alta.
Vulnerabilidad: Baja.
Observaciones: Las losas de la cámara no son muy evidentes. ¿Túmulo?.

Kokalekua: Entziako mendilerroa.
Irispidea: Zezamako ordokitik abiatuta.
Neurriak: erradioa: 3,5; altura: 0,5; malda: 8,1°.
Eraikuntza sistema: -
Sustratuaren litologia: Paleozenoko kareharriak.
Lauzen litologia: Paleozenoko kareharriak.
Lauzen garraiaketa: 0 m.
Tumuluaren litologia: Paleozenoko kareharriak. Bloke zentimetrikokoak edo dezimetrikoak, oso biribilduak.
Tumuluaren garraiaketa: 0 m.
Geomorfología: zapalda leuna, mendilerroaren iparraldeko gailurraren gainean. Ikuspen zabala.
Kalteberatasuna: apala.
Oharrak: Ganberako lauzak ez dira oso nabariak. Tumulua ote?

